

**Kúpna zmluva**  
**č. 05.5-01-2025**

uzavretá podľa § 588 a nasl. Občianskeho zákonníka  
(ďalej len „Zmluva“)  
medzi zmluvnými stranami:

**Kupujúci:**

Obchodné meno:	<b>Verejné prístavy, a. s.</b>
Sídlo:	Prístavná 10, 821 09 Bratislava
IČO:	36 856 541
Zapísaný:	Obchodný register Mestského súdu Bratislava III, Oddiel: Sa, Vložka číslo: 4395/B
Zastúpený:	Mgr. Matej Danóci, jediný člen predstavenstva
DIČ:	2022534008
IČ DPH:	SK2022534008
Bankové spojenie - IBAN:	SK61 0200 0000 0024 1616 8551
BIC:	SUBASKBX

ďalej len „Kupujúci“

a

**Predávajúci:**

Obchodné meno/Názov:	<b>P.A.D., spol. s r.o.</b>
Sídlo/Miesto podnikania:	Rázusovo nábrežie – HUMA 3, 811 02 Bratislava
IČO:	36 532 819
Zapísaný:	Obchodný register Mestského súdu Bratislava III, Oddiel: Sro, Vložka číslo: 44615/B
Zastúpený:	Alexandra Taylor, konateľ spoločnosti
DIČ:	2020148394
IČ DPH:	SK2020148394
Bankové spojenie - IBAN:	SK42 1100 0000 0029 3400 0943
BIC:	TATRSKBX

ďalej len „Predávajúci“

Kupujúci a Predávajúci ďalej tiež jednotlivo ako „Zmluvná strana“ a spoločne ako „Zmluvné strany“.

## [1] ÚVODNÉ USTANOVENIA (PREAMBULA)

- 1.1 Predávajúci ako užívateľ je oprávnený užívať prístavnú polohu č. **OPBA 13** v osobnom prístave **Bratislava** za účelom umiestnenia plávajúceho zariadenia na základe Zmluvy o užívaní verejných prístavov č. **05.4-01-2025** uzatvorenej s Kupujúcim ako prevádzkovateľom (ďalej len „Zmluva o užívaní“).
- 1.2 Predávajúci vyhlasuje a podpisom tejto Zmluvy potvrdzuje a garantuje Kupujúcemu, že je výlučným vlastníkom ostatného vybavenia a zariadenia prístavnej polohy /vyvážovacích prvkov a zariadení pre plavidlá/inžinierskych sietí umiestnených na prístavnej polohe uvedenej v odseku 1.1 tohto článku a špecifikovaných v článku 3 tejto Zmluvy.
- 1.3 Predávajúci má záujem previesť vlastnícke právo k ostatnému vybaveniu a zariadeniu prístavnej polohy/vyvážovacím prvkom a zariadeniam pre plavidlá/inžinierskym sieťam na prístavnej polohe na Kupujúceho a Kupujúci je ochotný ostatné vybavenie a zariadenie prístavnej polohy/vyvážovacie prvky a zariadenia pre plavidlá/inžinierske siete do svojho vlastníctva prevziať.

## [2] PREDMET ZMLUVY

Predávajúci ako výlučný vlastník týmto predáva a Kupujúci kupuje do svojho výlučného vlastníctva Predmet kúpy ako je definovaný v článku 3 tejto Zmluvy za kúpnu cenu uvedenú v článku 4 tejto Zmluvy, a to všetko za podmienok uvedených v tejto Zmluve.

## [3] PREDMET KÚPY

Predmetom kúpy podľa tejto Zmluvy sú

**Ostatné vybavenie a zariadenie prístavnej polohy : Prístupový chodník (rampa) k prístavnej polohe s príslušenstvom o dĺžke 18,00m vybudovaný pri prístavnej polohe OPBA 13 pozostávajúci z betónového základu, z betónovej zámkovej dlažby a oceľového zábradlia;**

**Vyvážovacie prvky a zariadenia pre plavidlá : Betónové lôžko (základ) pod mostík pre plavidlo (1x) vybudované na prístavnej polohe OPBA 13;**

**Inžinierske siete :**

**a/ Vodomerná šachta (betónová) s oceľovým poklopom a vodomernou zostavou (1x) vybudovaná v zelenom páse na pozemku parc. č. 21371, k.ú. Staré Mesto, v blízkosti prístavnej polohy OPBA 13**

**b/ Prípojka vody (zemná) s príslušenstvom vybudovaná z potrubia HDPE 50 o dĺžke 9,50m na prístavnej polohe OPBA 13, vedená v zemi z vodomernej šachty do oceľovej skrinky na spevnom povrchu hrádze rieky Dunaj**

**c/ Prípojka vody (povrchová) s príslušenstvom vybudovaná z potrubia HDPE 50 o dĺžke 18,00m na prístavnej polohe OPBA 13, vedená po povrchu z oceľovej skrinky cez nástupný mostík na plávajúce zariadenie**

**d/ Prípojka NN (elektrická prípojka) s príslušenstvom vybudovaná o dĺžke 35,50m na prístavnej polohe OPBA 13 vedená (elektrický kábel AYKY 4Bx16) od elektromerového rozvádzača RE umiestneného na chodníku za protipovodňovým múrom pod zemou do malej rozvodnej skrinky a z nej je prípojka (elektrický kábel AYKY 4Bx16) vedený po povrchu a po**

nástupnom mostíku na plávajúce zariadenie ako aj k osvetľovaciemu baneru s ukončením v hlavnom rozvádzači

e/ Rozvodná skriňa PE – veľká (1x) a Rozvodná skriňa PE – malá (1x) k prípojke NN;

ktoré sa v čase uzatvorenia tejto Zmluvy nachádzajú na prístavnej polohe **OPBA 13** v osobnom prístave **Bratislava** na ľavom brehu Dunaja (ďalej len „Predmet kúpy“).

Potvrdenie o vykonaní poslednej revízie elektrickej inštalácie plavidla vrátane elektrickej prípojky tvorí Prílohu č. 2 tejto Zmluvy.

#### [4] KÚPNA CENA A PLATOBNÉ PODMIENKY

4.1 Kupujúci sa zaväzuje zaplatiť Predávajúcemu za Predmet kúpy Kúpnu cenu v nasledovnej výške:

Kúpna cena bez DPH [ € ]	DPH 23%	Kúpna cena s DPH [ € ]
21.000,00 EUR	4.830,00 EUR	25.830,00 EUR

Ak je Predávajúci platiteľom dane z pridanej hodnoty, bude ku kúpnej cene uplatnená daň z pridanej hodnoty podľa príslušných právnych predpisov platných v čase vzniku daňovej povinnosti. Ak Predávajúci nie je platiteľom DPH, DPH sa ku kúpnej cene podľa predchádzajúcej vety neuplatňuje.

4.2 Kúpna cena bola stanovená na základe **Odborného stanoviska č. OS07/2024 na stanovenie všeobecnej hodnoty vonkajších úprav – prístupového chodníka k prístavnej polohe, betónového lôžka pod mostík, vodovodnej prípojky a prípojky elektro, ktoré sa nachádzajú na nábreží Dunaja – prístavná poloha OPBA 13 – Rázusovo nábrežie, na parcele „C“ KN parcelné číslo 22370/2 a parcele „E“ KN parcelné číslo 21371, BA – m.č. Staré Mesto, k.ú. Staré Mesto, za účelom prevodu vlastníckych práv - zo dňa 06.09.2024, vypracovaného Ing. Jánom Ďurišom, Nám. Sv. Františka 8A, 841 04 Bratislava, znalcom v odbore stavebníctvo, odvetvie odhad hodnoty nehnuteľností, pozemné stavby, evidenčné číslo 910656, ktoré tvorí Prílohu č. 1 tejto Zmluvy, a to v súlade s vyhláškou Ministerstva spravodlivosti Slovenskej republiky č. 492/2004 Z. z. o stanovení všeobecnej hodnoty majetku v znení neskorších predpisov.**

Predávajúci je povinný vystaviť a doručiť Kupujúcemu faktúru na Kúpnu cenu Predmetu kúpy obratom po nadobudnutí účinnosti Zmluvy o užívaní, pričom splatnosť tejto faktúry vystavanej Predávajúcim na Kúpnu cenu Predmetu kúpy je štrnásť (14) kalendárnych dní odo dňa účinnosti tejto Zmluvy.

V prípade, ak faktúra nebude obsahovať náležitosti vyžadované príslušnými právnymi predpismi, je Kupujúci oprávnený takúto faktúru vrátiť Predávajúcemu na opravu/doplnenie, pričom lehota splatnosti podľa pôvodnej (vrátenej) faktúry sa neuplatňuje a nová lehota splatnosti začne plynúť až doručením opravenej/doplnenej faktúry.

V prípade porušenia povinnosti Predávajúceho riadne a včas vystaviť a doručiť Kupujúcemu faktúru na Kúpnu cenu Predmetu kúpy podľa tohto článku je lehota splatnosti Kúpnej ceny Predmetu kúpy štrnásť (14) kalendárnych dní odo dňa účinnosti tejto Zmluvy.

**4.3** Zmluvné strany sa osobitne dohodli na tom, že k úhrade splatnej peňažnej pohľadávky Predávajúceho voči Kupujúcemu na zaplatenie Kúpnej ceny Predmetu kúpy dôjde jej započítaním so splatnou peňažnou pohľadávkou Kupujúceho ako prevádzkovateľa voči Predávajúcemu ako užívateľovi na zaplatenie ktorýchkoľvek poplatkov, ktoré je Predávajúci ako užívateľ povinný platiť Kupujúcemu ako prevádzkovateľovi na základe Zmluvy o užívaní, na základe Zmluvy o budúcej zmluve o užívaní verejných prístavov uzatvorenej medzi Predávajúcim ako budúcim užívateľom a Kupujúcim ako prevádzkovateľom a tiež titulom užívania Verejných prístavov Predávajúcim ako užívateľom bez uzatvorenej zmluvy s Kupujúcim ako prevádzkovateľom na základe Prístavného poriadku verejných prístavov SR a Sadzobníka vyberania úhrad za používanie verejných prístavov na vodných cestách SR a to vo výške, v ktorej sa tieto pohľadávky budú vzájomne kryť. Zvyšnú, započítaním podľa tohto odseku neuhradenú (neuspokojenú), časť pohľadávok je dlžná Zmluvná strana povinná bezodkladne uhradiť druhej zmluvnej strane (veriteľovi) a to bezhotovostným prevodom na jej bankový účet uvedený v záhlaví tejto Kúpnej zmluvy. K započítaniu pohľadávok podľa tohto bodu dôjde na základe jednostranného písomného oznámenia Kupujúceho o započítaní vzájomných pohľadávok doručeného Predávajúcemu.

## **[5] PREVOD VLASTNÍCTVA A ODOVZDANIE**

**5.1** Kupujúci nadobudne od Predávajúceho vlastnícke právo k Predmetu kúpy v deň nadobudnutia účinnosti Zmluvy o užívaní.

Predávajúci je povinný odovzdať Kupujúcemu Predmet kúpy v lehote päť (5) pracovných dní od momentu nadobudnutia vlastníckeho práva k Predmetu kúpy Kupujúcim podľa tejto Zmluvy. Predávajúci spolu s Predmetom kúpy odovzdá Kupujúcemu aj kópiu Zmluvy o dodávkach energií a služieb spojených s užívaním Predmetu kúpy, ktorú má Predávajúci ako zmluvný odberateľ platne uzatvorenú so zmluvným dodávateľom týchto energií a služieb. O odovzdaní Predmetu kúpy Kupujúcemu zo strany Predávajúceho spíšu Zmluvné strany písomný protokol, ktorý bude obsahovať počet, stav a technické parametre Predmetu kúpy. Odovzdanie a prevzatie Predmetu kúpy bude vykonané zástupcami Zmluvných strán uvedenými v tejto Zmluve alebo inými písomne poverenými zástupcami.

Márnym uplynutím lehoty dohodnutej v tomto odseku na odovzdanie Predmetu kúpy Kupujúcemu zo strany Predávajúceho prostredníctvom písomného protokolu sa považuje Predmet kúpy, na účely tejto Kúpnej zmluvy, za odovzdaný Kupujúcemu zo strany Predávajúceho a to aj bez spísania a podpísania protokolu Zmluvnými stranami. V prípade podľa predchádzajúcej vety je dokladom o odovzdaní Predmetu kúpy Kupujúcemu zo strany Predávajúceho len táto Zmluva podpísaná obidvoma Zmluvnými stranami.

**5.2** Nebezpečenstvo škody na Predmete kúpy prechádza z Predávajúceho na Kupujúceho dňom zániku Zmluvy o užívaní špecifikovanej v bode 1.1 článku 1 tejto Zmluvy.

**5.3** Predávajúci je povinný v súčinnosti s Kupujúcim do päť (5) pracovných dní odo dňa zániku Zmluvy o užívaní špecifikovanej v bode 1.1 článku 1 tejto Zmluvy oznámiť zmluvnému dodávateľovi energií a služieb spojených s užívaním Predmetu kúpy zmenu zmluvného odberateľa týchto energií a služieb.

## **[6] OSOBITNÉ USTANOVENIA**

**6.1** Predávajúci vyhlasuje, že ku dňu podpisu tejto Zmluvy ako aj ku dňu prevodu vlastníckeho práva k Predmetu kúpy na Kupujúceho podľa tejto Zmluvy :

- (a) je a bude výlučným vlastníkom Predmetu kúpy;
- (b) na Predmete kúpy neviaznu žiadne dlhy, ťarchy, záložné práva, vecné bremená tretích strán, nájomné práva, iné vecné práva tretích osôb a jeho právo nakladať s ním nie je žiadnym spôsobom obmedzené;
- (c) na Predmet kúpy nebol uplatnený reštitučný nárok a neprebiehajú žiadne súdne spory ohľadom jeho vlastníctva;
- (d) na Predávajúceho nebol ku dňu uzatvorenia tejto Zmluvy vyhlásený konkurz, ani voči nemu nebolo začaté konkurzné alebo reštrukturalizačné konanie a nie je voči nemu vedená exekúcia alebo iné obdobné konanie.

**6.2** V prípade uplatnenia, v čase po účinnosti tejto Zmluvy, akýchkoľvek peňažných nárokov (vrátane nárokov na náhradu škody a na vydanie bezdôvodného obohatenia) voči Kupujúcemu zo strany vlastníka pozemku, na ktorom je Predmet kúpy vybudovaný (umiestnený), a to titulom užívania tohto pozemku Predávajúcim ako vlastníkom Predmetu kúpy do dňa nadobudnutia vlastníckeho práva k Predmetu kúpy Kupujúcim podľa tejto Zmluvy, sa Predávajúci týmto osobitne zaväzuje Kupujúcemu tieto peňažné nároky vlastníka pozemku v celej ich výške vyporiadať (uhradiť) priamo vlastníkovi pozemku alebo nahradiť príslušnú sumu Kupujúcemu a to bezodkladne po tom, čo ho k tomu Kupujúci písomne vyzve. Predávajúci sa zaväzuje Kupujúcemu nahradiť aj akékoľvek iné náklady, ktoré Kupujúcemu prípadne vzniknú v súvislosti s prípadným vysporiadaním práv k pozemku, na ktorom je Predmet kúpy umiestnený (napr. náhradu za zriadenie vecného bremena, či náklady na kúpu pozemku pod stavbou), a to bezodkladne po tom, čo ho k tomu Kupujúci písomne vyzve.

## **[7] SANKCIE ZA PORUŠENIE ZMLUVY**

**7.1** Zmluvné strany sú oprávnené odstúpiť od tejto Zmluvy z dôvodov výslovne uvedených v tejto Zmluve, ako aj zo zákonných dôvodov, pričom od tejto Zmluvy možno zo zákonných dôvodov (a to aj v prípade podstatného porušenia tejto Zmluvy) odstúpiť len ak nedôjde k odstráneniu príslušného porušenia ani do tridsiatich (30) dní odo dňa písomného upozornenia druhou Zmluvou stranou.

**7.2** Odstúpenie od tejto Zmluvy nadobúda právne účinky dňom jeho doručenia druhej Zmluvnej strane. Odstúpenie sa považuje za doručené v deň keď sa písomnosť, ktorej obsahom je odstúpenie od Zmluvy, dostane do sféry dispozície adresáta (druhej Zmluvnej strany) bez ohľadu na to, či alebo kedy sa adresát oboznámil s obsahom tejto zásielky; odstúpenie sa považuje za doručené aj vtedy, ak bol adresát pri doručovaní zásielky zastihnutý avšak túto si odmietol prevziať.

**7.3** Kupujúci je oprávnený odstúpiť od tejto Zmluvy aj bez predchádzajúceho upozornenia na porušenie zmluvných povinností zo strany Kupujúceho, ak:

- (a) Predávajúci poruší svoju povinnosť odovzdať Predmet kúpy Kupujúcemu prostredníctvom písomného protokolu podľa odseku 5.1 ;
- (b) niektoré z vyhlásení Predávajúceho uvedených v odseku 6.1 sa preukáže ako nepravdivé;
- (c) právoplatným rozhodnutím orgánu verejnej správy alebo súdu bude kedykoľvek po uzatvorení tejto Zmluvy nariadené odstránenie stavby, ktorá je Predmetom kúpy podľa tejto Zmluvy, z dôvodov, za ktoré zodpovedá Predávajúci alebo jeho právni predchodcovia;
- (d) Predávajúci poruší ktorúkoľvek svoju povinnosť podľa odseku 6.2 tejto Zmluvy.

**7.4** V prípade odstúpenia jednej Zmluvnej strany od tejto Zmluvy (t.j. v prípade zániku tejto Zmluvy odstúpením) je Predávajúci povinný Kupujúcemu, titulom finančného vyrovnania Zmluvných strán vzhľadom na započítanie ich vzájomných pohľadávok z tejto Zmluvy a zo všetkých ostatných zmlúv uzatvorených medzi Predávajúcim a Kupujúcim špecifikovaných v odseku 4.3 tejto Zmluvy, zaplatiť peňažnú sumu rovnajúcu sa Kúpnej cene Predmetu kúpy podľa odseku 4.1 tejto Zmluvy , a to v lehote 15 dní odo dňa odstúpenia od tejto Zmluvy.

## **[8] OCHRANA OSOBNÝCH ÚDAJOV**

- 8.1** Zmluvné strany berú na vedomie, že na účely uzatvorenia, existencie a plnenia tejto Zmluvy spracúvajú osobné údaje dotknutých osôb, ktoré vystupujú v rámci zmluvného vzťahu založeného medzi Zmluvnými stranami touto Zmluvou, príp. iných osôb podieľajúcich sa na jej plnení.
- 8.2** V zmysle Nariadenia Európskeho parlamentu a Rady (EÚ) 2016/679 z 27. apríla 2016 o ochrane fyzických osôb pri spracúvaní osobných údajov a o voľnom pohybe takýchto údajov, ktorým sa zrušuje Smernica 95/46/ES (všeobecné nariadenie o ochrane osobných údajov), resp. zákona č. 18/2018 Z. z. o ochrane osobných údajov (spolu ďalej len „Legislatíva GDPR“) sú Kupujúci a Predávajúci samostatnými prevádzkovateľmi. Zmluvné strany sa v súvislosti so spracúvaním osobných údajov zaväzujú dodržiavať všetky povinnosti vyplývajúce z Legislatívy GDPR, osobitne dodržiavať povinnosť zachovávanie mlčanlivosti o spracúvaných osobných údajoch a zásadu minimalizácie ich spracúvania.
- 8.3** Zmluvné strany sa zaväzujú oznamovať si navzájom zmeny všetkých poskytnutých osobných údajov tak, aby spracúvali vždy len správne a aktuálne osobné údaje. Kupujúci zároveň oznamuje Predávajúcemu a príslušným dotknutým osobám, že podrobné informácie o právach dotknutých osôb a spracúvaní osobných údajov u Predávajúceho sú dostupné na webovej adrese: <https://www.portslovakia.com/gdpr>.

## **[9] ZÁVEREČNÉ USTANOVENIA**

- 9.1** Táto Zmluva nadobúda platnosť podpisom obidvoch Zmluvných strán a účinnosť dňom nasledujúcim po dni jej zverejnenia v Centrálnom registri zmlúv vedenom Úradom vlády Slovenskej republiky.
- 9.2** Zmluvné strany sa dohodli na nasledovných kontaktných osobách pre účely plnenia tejto Zmluvy:

(a) Kontaktná osoba za Kupujúceho:

meno a priezvisko: **Mgr. Elena Hamárová**

e - mail: [REDACTED]

telefónne číslo: [REDACTED]

(b) Kontaktná osoba za Predávajúceho:

meno a priezvisko: **Alexandra Taylor**

e - mail: [REDACTED]

telefónne číslo: [REDACTED]

9.3 Táto Zmluva sa riadi právnymi predpismi Slovenskej republiky.

9.4 Táto Zmluva je vypracovaná v štyroch (4) identických vyhotoveniach, z ktorých po jej podpise obdrží každá zo Zmluvných strán dve (2) vyhotovenia.

9.5 Neoddeliteľnou súčasťou tejto Zmluvy sú nasledovné prílohy:

(a) Príloha č. 1 - Odborné stanovisko č. OS07/2024 zo dňa 06.09.2024;

(b) Príloha č. 2 - Potvrdenie o vykonaní poslednej revízie elektrickej inštalácie plavidla vrátane elektrickej prípojky zo dňa 29.04.2024.

9.6 Zmluvné strany vyhlasujú, že sú plne spôsobilé k právnym úkonom, ich zmluvná voľnosť nie je obmedzená, túto Zmluvu uzatvárajú slobodne a vážne a jej obsahu porozumeli a súhlasia s ním, na znak čoho túto Zmluvu podpisujú.

V Bratislave, dňa [REDACTED]  
V mene Kupujúceho: [REDACTED]

.....  
**Mgr. Matej Danóci**  
jediný člen predstavenstva  
Verejné prístavy, a. s.

V Bratislave, dňa [REDACTED]  
V mene Predávajúceho: [REDACTED]

.....  
**Alexandra Taylor**  
konateľ spoločnosti  
P.A.D., spol. s r.o.

**Znalec : Ing. Ján Ďuriš, Nám. Sv. Františka 8A, 841 04 Bratislava, mob: 0905 516 663, mail: idznalec@gmail.com**

znalec v odbore stavebníctvo - odvetvie odhad hodnoty nehnuteľnosti, pozemné stavby  
evidenčné číslo 910656

**Zadávatel:** Verejné prístavy, a.s., Prístavná 10, Bratislava, PSČ 821 09, SR  
IČO: 36856541

**Číslo spisu (objednávky):** Objednávka č. 52/OBJ2024/202, zo dňa 03. 07. 2024

# ODBORNÉ STANOVISKO

číslo OS07/2024

**Vo veci:** Stanovenia všeobecnej hodnoty vonkajších úprav – prístupového chodníka k prístavnej polohe, betónového lôžka pod mostík, vodovodnej prípojka a prípojky elektro, ktoré sa nachádzajú na nábreží Dunaja – prístavná poloha OPBA 13 – Rázusovo nábrežie, na parcele „C“ KN č. 22370/2 a „E“ KN č. 21371, Bratislava – m. č. Staré Mesto, k.ú. Staré Mesto, za účelom prevodu vlastníckych práv.

**Počet strán(z toho príloh): 49 (30)**

**Počet vyhotovení: 4 exempláre(z toho 1 v archíve znalca)**



# I. ÚVOD

**1. Úloha znalca:** Stanovenie všeobecnej hodnoty vonkajších úprav – prístupového chodníka k prístavnej polohe, betónového lôžka pod mostík, vodovodnej prípojka a prípojky elektro, ktoré sa nachádzajú na nábreží Dunaja – prístavná poloha OPBA 13 – Rázusovo nábrežie, na parcele „C“ KN č. 22370/2 a „E“ KN č. 21371, Bratislava – m. č. Staré Mesto, k.ú. Staré Mesto.

**2. Účel znaleckého posudku:** Prevod vlastníckych práv.

**3. Dátum, ku ktorému je posudok vypracovaný (rozhodujúci na zistenie stavebno-technického stavu):** 12. 07. 2024

**4. Dátum, ku ktorému sa nehnuteľnosť alebo stavba ohodnocuje:** 12. 07. 2024

**5. Podklady na vypracovanie posudku:**

**a) podklady dodané zadávateľom:**

- Objednávka č. 52/OBJ2024/202, zo dňa 03. 07. 2024
- Informácie získané od zástupcu zadávateľa k prístavnej polohe
- Správa o opakovanej revízii – odbornej prehliadke, r. 2024

**b) podklady získané znalcom:**

- Výpis z katastra nehnuteľností, z listu vlastníctva č. 8473 - čiastočný, katastrálne územie Staré Mesto, zo dňa 09. 07. 2024/cez katasterportál/
- Výpis z katastra nehnuteľností, z listu vlastníctva č. 8925 - čiastočný, katastrálne územie Staré Mesto, zo dňa 09. 07. 2024/cez katasterportál/
- Kópia z katastrálnej mapy(ortofotomapy), katastrálne územie Staré Mesto, zo dňa 09. 07. 2024/cez katasterportál/(2x)
- Informácie z portálu [www.zbgis.sk](http://www.zbgis.sk), [www.usz.sk](http://www.usz.sk),
- Zameranie a obhliadka skutkového stavu, vykonané dňa 12. 07. 2024.
- Fotodokumentácia vykonaná dňa 12. 07. 2024.

**6. Použité predpisy a literatúra:**

- Vyhláška Ministerstva spravodlivosti Slovenskej republiky č. 492/2004 Z. z., o stanovení všeobecnej hodnoty majetku, z 23.augusta 2004 v platnom znení;
- Zákon č. 382/2004 Z.z. o znalcoch, tlmočníkoch a prekladateľoch a o zmene a doplnení niektorých zákonov v platnom znení;
- Vyhláška č. 228/2018 Z.z. ministerstva spravodlivosti SR, ktorou sa vykonáva zákon č. 382/2004 Z. z. o znalcoch, tlmočníkoch a prekladateľoch a o zmene a doplnení niektorých zákonov v znení neskorších predpisov v platnom znení;
- Vyhláška č. 160/2023 Z.z., ktorou sa mení a dopĺňa vyhláška č. 228/2018 Z.z., účinná od 1.6.2023
- Vyhláška Ministerstva spravodlivosti Slovenskej republiky č. 500/2005 Z. z. z 26. októbra 2005, ktorou sa mení a dopĺňa vyhláška Ministerstva spravodlivosti Slovenskej republiky č. 490/2004 Z. z., ktorou sa vykonáva zákon č. 382/2004 Z. z. o znalcoch, tlmočníkoch a prekladateľoch a o zmene a doplnení niektorých zákonov v platnom znení;
- Vyhláška Ministerstva spravodlivosti Slovenskej republiky č. 33/2009 Z. z. z 9. februára 2009, ktorou sa mení a dopĺňa vyhláška Ministerstva spravodlivosti Slovenskej republiky č. 490/2004 Z. z., ktorou sa vykonáva zákon č. 382/2004 Z. z. o znalcoch, tlmočníkoch a prekladateľoch a o zmene a doplnení niektorých zákonov v platnom znení;
- Vyhláška Ministerstva spravodlivosti Slovenskej republiky č. 213/2017 Z. z. v platnom znení;
- STN 7340 55 - Výpočet obstavaného priestoru pozemných stavebných objektov;

- Zákon č. 50/1976 Zb. o územnom plánovaní a stavebnom poriadku, v znení neskorších predpisov v platnom znení;
- Zákon č. 162/1995 Z. z. o katastri nehnuteľností a o zápise vlastníckych a iných práv k nehnuteľnostiam v platnom znení;
- Vyhláška Úradu geodézie, kartografie a katastra Slovenskej republiky č. 461/2009 Z.z., ktorou sa vykonáva zákon NR SR o katastri nehnuteľností a o zápise vlastníckych a iných práv k nehnuteľnostiam (katastrálny zákon) v znení neskorších predpisov v platnom znení;
- Vyhláška Federálneho štatistického úradu č. 124/1980 Zb. o jednotnej klasifikácii stavebných objektov a stavebných prác výrobnéj povahy v platnom znení;
- Opatrenie Štatistického úradu Slovenskej republiky č. 128/2000 Z.z., ktorým sa vyhlasuje Klasifikácia stavieb;
- Zákon NR SR č. 182/1993 Z.z. o vlastníctve bytov a nebytových priestorov v znení neskorších predpisov v platnom znení;
- Marián Vyparina a kol. - Metodika výpočtu všeobecnej hodnoty nehnuteľností a stavieb, Žilinská univerzita v EDIS, 2001, ISBN 80-7100-827-3.

## 7. Definície dôležitých pojmov:

### Všeobecná hodnota (VŠH)

Všeobecná hodnota je výsledná objektivizovaná hodnota nehnuteľností a stavieb, ktorá je znaleckým odhadom ich najpravdepodobnejšej ceny ku dňu ohodnotenia, ktorú by tieto mali dosiahnuť na trhu v podmienkach voľnej súťaže, pri poctivom predaji, keď kupujúci aj predávajúci budú konať s patričnou informovanosťou i opatrnosťou a s predpokladom, že cena nie je ovplyvnená neprímeranou pohnútkou. Výsledkom stanovenia je všeobecná hodnota na úrovni s daňou z pridanej hodnoty.

### Východisková hodnota stavieb (VH)

Východisková hodnota je znalecký odhad hodnoty, za ktorú by bolo možno hodnotenú stavbu nadobudnúť formou výstavby v čase ohodnotenia na úrovni bez dane z pridanej hodnoty.

### Technická hodnota (TH)

Technická hodnota je znalecký odhad východiskovej hodnoty stavby znížený o hodnotu zodpovedajúcu výške opotrebovania.

### *Stanovenie všeobecnej hodnoty:*

Na stanovenie všeobecnej hodnoty stavieb sa v znaleckej praxi používajú metódy:

- Metóda porovnávania
- Kombinovaná metóda (len stavby schopné dosahovať výnos formou prenájmu)
- Metóda polohovej diferenciacie

### Metóda polohovej diferenciacie

Metóda vychádza zo základného vzťahu:

$$VŠH_S = TH \cdot k_{PD} \quad [€]$$

kde: TH – technická hodnota stavieb na úrovni bez DPH,

$k_{PD}$  – koeficient polohovej diferenciacie, ktorý vyjadruje pomer medzi technickou hodnotou a všeobecnou hodnotou

Na určenie koeficientu polohovej diferenciacie boli použité metodické postupy obsiahnuté v metodike USI. Princíp je založený na určení hodnoty priemerného koeficientu predajnosti v nadväznosti na lokalitu a druh nehnuteľností, z ktorého sa určia čiastkové koeficienty pre jednotlivé kvalitatívne triedy. Použité priemerné koeficienty polohovej diferenciacie vychádzajú z odborných skúseností. Následne je hodnotením viacerých polohových kritérií (zatriedením do kvalitatívnych tried) objektivizovaná priemerná hodnota koeficientu polohovej diferenciacie na výslednú, platnú pre konkrétnu hodnotenú nehnuteľnosť. Pri objektivizácii má každé polohové kritérium určený svoj vplyv na hodnotu (váhu).

**Stanovenie východiskovej a technickej hodnoty stavieb:**

Použité sú rozpočtové ukazovatele publikované v Metodike výpočtu všeobecnej hodnoty nehnuteľností a stavieb (ISBN 80-7100-827-3). Koeficient cenovej úrovne je podľa posledných známych štatistických údajov vydaných ŠU SR platných pre 1. štvrťrok 2024.

Východisková hodnota (VH) stavieb sa stanoví podľa základného vzťahu:

$$VH = M \cdot (RU \cdot k_{CU} \cdot k_V \cdot k_{ZP} \cdot k_{VP} \cdot k_K \cdot k_M) \quad [€]$$

kde: VH - východisková hodnota,

M - počet merných jednotiek,

RU - rozpočtový ukazovateľ podľa použitej metodiky v cenovej úrovni 4. štvrťroka 1996,

$k_{CU}$  - koeficient vyjadrujúci nárast cien stavebných prác a materiálov medzi obdobím 4. štvrťroka 1996 a 1. štvrťroka 2024,

$k_V$  - koeficient vplyvu vybavenosti hodnoteného objektu,

$k_{ZP}$  - koeficient vplyvu zastavanej plochy hodnotenej stavby,

$k_{VP}$  - koeficient vplyvu konštrukčnej výšky podlaží hodnotenej stavby,

$k_K$  - koeficient konštrukčno-materiálovej charakteristiky,

$k_M$  - koeficient vyjadrujúci územný vplyv.

Pri stanovení východiskovej hodnoty sa poškodenie alebo nedokončenie stavby zohľadňuje percentuálnym odhadom dokončenia jednotlivých konštrukcií a vybavení stavby.

Technická hodnota (TH) stavieb sa stanoví podľa základného vzťahu:

$$TH = VH - HO \text{ alebo: } TH = VH \cdot (TS/100) \quad [€]$$

kde: TH – technická hodnota stavby [€],

VH – východisková hodnota stavby [€],

HO – hodnota zodpovedajúca výške opotrebenia stavby [€],

TS – technický stav stavby [%].

Technický stav stavby (TS) – je percentuálne vyjadrenie okamžitého stavu stavby:

$$TS = 100 - O$$

kde: O – opotrebenie stavby [%]

**8. Osobitné požiadavky zadávateľa:**

- Neboli vznesené

## II. ODBORNÉ STANOVISKO

**1. Všeobecné údaje:****a/ Výber použitej metódy:**

Ohodnotenie je vykonané v súlade s prílohou č. 3 vyhlášky MS SR č. 492/2004 Z.z. o stanovení všeobecnej hodnoty majetku. Vo výpočte sú použité rozpočtové ukazovatele a metodické postupy stanovenia všeobecnej hodnoty uvedené v "Metodike výpočtu všeobecnej hodnoty nehnuteľností a stavieb", vydané ÚSI ŽU v Žiline (ISBN 80-7100-827-3). Všeobecná hodnota je vypočítaná metódou

polohovej diferenciacie. Výpočet východiskovej a technickej hodnoty je vykonaný v zmysle citovanej vyhlášky a jej prílohy. Pri výpočte východiskovej hodnoty sú použité koeficienty nárastu cien stavebných prác, vydané ŠÚ SR pre I.Q/2024. Pri výpočte východiskovej hodnoty špecifických objektov sú použité odhadované obstarávacie ceny, tieto boli upravené rozdielom koeficientov nárastu cien stavebných prác, vydané ŠÚ SR pre IV.Q 2012 a I.Q/2024. Výpočet je spracovaný v programe "HYPO verzia 20.50" pre súdnych znalcov, vydaný firmou KROS spol. s r. o., Žilina.

**b/ Vlastnícke a evidenčné údaje :**

Vonkajšie úpravy – prístupový chodník k prístavnej polohe, betónové lôžko pod mostík, vodovodná prípojka, a prípojky elektro, sa nachádzajú na nábřeží Dunaja – prístavná poloha OPBA 13 – Rázusovo nábřežie, na parcele „C“ KN č. 22370/2, aj „E“ KN č. 21371, Bratislava – m. č. Staré Mesto, k.ú. Staré Mesto. Parcela „C“ KN č. 22370/2 je vo vlastníctve - Slovenská republika, v správe SLOVENSKÝ VODOHOSPODÁRSKY PODNIK, š. p. Parcela „E“ KN č. 21371 je vo vlastníctve Hlavné mesto SR Bratislava. Táto skutočnosť je zrejماً z kópie z katastrálnej mapy(ortofotomapy), katastrálne územie Staré Mesto, zo dňa 09. 07. 2024, a v zmysle zápisu na liste vlastníctva č. 8473 - čiastočný, a 8925 - čiastočný ktoré sú prílohou odborného stanoviska.

**c.) Údaje o obhliadke a zameraní predmetu posúdenia:**

- Miestna obhliadka vykonaná dňa 12. 07. 2024.
- Zameranie vykonané dňa 12. 07. 2024.
- Fotodokumentácia vyhotovená dňa 12. 07. 2024.

**d.) Technická dokumentácia, najmä porovnanie súladu projektovej dokumentácie a stavebnej dokumentácie so zisteným skutočným stavom:**

Technická dokumentácia nebola poskytnutá. Všetky rozmery sú zamerané zo skutkového stavu a zamerania z miestnej obhliadky. Pri výpočte východiskovej a technickej hodnoty(vek, opotrebenie) vychádzam z informácií z poskytnutých od zástupcu zadávateľa počas miestnej obhliadky.

Stavebné povolenie: nebolo poskytnuté.

Kolaudačné rozhodnutie: nebolo poskytnuté.

**e.) Údaje katastra nehnuteľností, najmä porovnanie súladu popisných a geodetických údajov katastra nehnuteľností so skutočným stavom:**

Na základe miestnej obhliadky bolo zistené, že prístupový chodník k prístavnej polohe, betónové lôžko pod mostík, vodovodná prípojka, a prípojky elektro, sa nachádzajú na nábřeží Dunaja – prístavná poloha OPBA 13 – Rázusovo nábřežie, na parcele „C“ KN č. 22370/2 a „E“ KN č. 21371, Bratislava – m. č. Staré Mesto, k.ú. Staré Mesto. Parcela „C“ KN č. 22370/2 je vo vlastníctve - Slovenská republika, v správe SLOVENSKÝ VODOHOSPODÁRSKY PODNIK, š. p., aj na parcele „E“ KN č. 21371, ktorá je vo vlastníctve Hlavné mesto SR Bratislava.

**f.) Vymenovanie jednotlivých pozemkov a stavieb, ktoré sú predmetom ohodnotenia:**

- Betónové lôžko pod mostík
- Vodomerná šachta
- Prípojka vody - zemná
- Prípojka vody - povrchová
- Zlúčené stavby
- Prístupový chodník k prístavnej polohe
- Prípojka NN s 2 x rozvodná skriňa

**g.) Vymenovanie jednotlivých pozemkov a stavieb, ktoré nie sú predmetom ohodnotenia:**

- Neboli zistené

**h.) Informácia z územného plánu o záväzných regulatívoch priestorového usporiadania a funkčného využívania pozemkov, názov územného plánu k rozhodnému dátumu a identifikácia, kde je územný plán verejne prístupný.**

Lokalita v ktorej sa nachádza predmet ohodnotenia v zmysle územného plánu hlavného mesta SR Bratislavy ZaD 07, je situovaná v lokalite definovanej ako vodné plochy a toky, s kódovým označením funkčného využitia plôch 901, a lokalite s funkčným názvom ako parky, sadovnícke a lesoparkové úpravy, s kódovým označením funkčného využitia plôch 1110.

## 2. STANOVENIE VÝCHODISKOVEJ A TECHNICKEJ HODNOTY

### 2.1 PRÍSLUŠENSTVO

#### 2.1.1 Betónové lôžko pod mostík

Jedná sa o brehovú výstroj pre plavidlo, ktorá zahŕňa 1 ks lôžko(základy) pre mostík. Predmetná brehová výstroj pre plavidlá je umiestnená na nábřeží Dunaja, prístavná poloha OPBA 13 (ľavý breh, riečny kilometer 1868,976 až 1868,896. Rázusovo nábřežie, na parcele „C“ parc. č. 22370/2, BA – m. č. Staré Mesto, k.ú. Staré Mesto, zapísaná na LV č. 8473 – čiastočný.

#### ZATRIEDENIE STAVBY

Kód JKSO: Základy pod stroje  
Kód KS: 2ex Inžinierske stavby

#### ROZPOČTOVÝ UKAZOVATEĽ

Katégória: 30. Základy pod stroje  
Bod: 30.1. Základy pod stroje (JKSO 819 91)

Rozpočtový ukazovateľ za mernú jednotku:  $4550/30,1260 = 151,03 \text{ Eur}/\text{m}^3 \text{ OP}$   
Počet merných jednotiek:  $2,10*3,00*2,00+0,60*2,20*1,00+2*1,30*0,40*1,00 = 14,96 \text{ m}^3 \text{ OP}$

Koeficient vyjadrujúci vývoj cien:  $k_{CU} = 3,757$

Koeficient vyjadrujúci územný vplyv:  $k_M = 1,15$

#### TECHNICKÝ STAV

Výpočet opotrebenia lineárnou metódou so stanovením životnosti odborným odhadom

Názov	Začiatok užívania	V [rok]	T [rok]	Z [rok]	O [%]	TS [%]
Betónové lôžko pod mostík	2012	12	68	80	15,00	85,00

#### VÝCHODISKOVÁ A TECHNICKÁ HODNOTA

Názov	Výpočet	Hodnota [Eur]
Východisková hodnota	$14,96 \text{ m}^3 \text{ OP} * 151,03 \text{ Eur}/\text{m}^3 \text{ OP} * 3,757 * 1,15$	9 761,89
Technická hodnota	$85,00 \% \text{ z } 9 761,89 \text{ Eur}$	8 297,61

## 2.1.2 Vodomerná šachta

Predmetom posúdenia je vodovodná prípojka, vybudovaná k prístavnej polohe OPBA 13, a vodomerná šachta nachádzajúca sa v blízkosti prístavnej polohy OPBA 13, v zelenom páse na parcele „E“ KN č. 21371, katastrálne územie Staré Mesto. Vodomerná šachta, z ktorej je prípojka vody napojená, je betónová vyhotovená z Betónových debniacich tvárnic s výstužou, zaliatych betónovou zálievkou. Šachta je z oceleovým poklopom. V šachte je umiestnená vodomerná zostava. Doklady o uvedení vodomernej šachty a prípojky vody do prevádzky neboli k dispozícii. Pri obhliadke boli zástupcom zadávateľa konštatované, že predmetné objekty boli zrealizované približne v roku 2012. Fotodokumentácia je prílohou odborného stanoviska.

### ZATRIEDENIE STAVBY

**Kód JKSO:** 827 1 Vodovod  
**Kód KS:** 2222 Miestne potrubné rozvody vody

### ROZPOČTOVÝ UKAZOVATEĽ

**Kategória:** 1. Vodovod (JKSO 827 1)  
**Bod:** 1.5. Vodomerná šachta (JKSO 825 5)  
**Položka:** 1.5.a) betónová, oceleový poklop, vrátane vybavenia

**Rozpočtový ukazovateľ za mernú jednotku:**  $\cdot 7660/30,1260 = 254,27 \text{ Eur}/\text{m}^3 \text{ OP}$   
**Počet merných jednotiek:**  $1,25 \cdot 1,37 \cdot 1,80 = 3,08 \text{ m}^3 \text{ OP}$   
**Koeficient vyjadrujúci vývoj cien:**  $k_{CU} = 3,757$   
**Koeficient vyjadrujúci územný vplyv:**  $k_M = 1,15$

### TECHNICKÝ STAV

Výpočet opotrebenia lineárnou metódou so stanovením životnosti odborným odhadom

Názov	Začiatok užívania	V [rok]	T [rok]	Z [rok]	O [%]	TS [%]
Vodomerná šachta	2012	12	28	40	30,00	70,00

### VÝCHODISKOVÁ A TECHNICKÁ HODNOTA

Názov	Výpočet	Hodnota [Eur]
Východisková hodnota	$3,08 \text{ m}^3 \text{ OP} \cdot 254,27 \text{ Eur}/\text{m}^3 \text{ OP} \cdot 3,757 \cdot 1,15$	3 383,65
Technická hodnota	70,00 % z 3 383,65 Eur	2 368,56

## 2.1.3 Prípojka vody - zemná

Jedná sa o časť vodovodnej prípojky ktorá je vedená v zemi, z vodomernej šachty pod chodníkom a protipovodňovým múrom, a je vyvedená na šikmom spevnenom povrchu hrádze rieky Dunaj do oceleovej skrinky. Predmetná prípojka vody bola vybudovaná podľa informácie od zástupcu zadávateľ v roku 2012. Technická dokumentácia nebola poskytnutá. Rozmery prípojky sú premerané a kontrolované na miestnom šetrení. Vodovodnú prípojku tvorí potrubie HDPE 50. Dĺžka zemnej prípojky od napojenia vo vodomernej šachte až po oceleovú skrinku je 9,50m.

### ZATRIEDENIE STAVBY

**Kód JKSO:** 827 1 Vodovod  
**Kód KS:** 2222 Miestne potrubné rozvody vody

**ROZPOČTOVÝ UKAZOVATEĽ**

**Kategória:** 1. Vodovod (JKSO 827 1)  
**Bod:** 1.1. Vodovodné prípojky a rády PVC  
**Položka:** 1.1.c) Prípojka vody DN 50 mm, vrátane navíťavacieho pásu

**Rozpočtový ukazovateľ za mernú jednotku:**  $1320/30,1260 = 43,82 \text{ Eur/bm}$   
**Počet merných jednotiek:**  $7+2,5 = 9,5 \text{ bm}$   
**Koeficient vyjadrujúci vývoj cien:**  $k_{CU} = 3,757$   
**Koeficient vyjadrujúci územný vplyv:**  $k_M = 1,15$

**TECHNICKÝ STAV**

Výpočet opotrebenia lineárnou metódou so stanovením životnosti odborným odhadom

Názov	Začiatok užívania	V [rok]	T [rok]	Z [rok]	O [%]	TS [%]
Prípojka vody - zemná	2012	12	28	40	30,00	70,00

**VÝCHODISKOVÁ A TECHNICKÁ HODNOTA**

Názov	Výpočet	Hodnota [Eur]
Východisková hodnota	$9,5 \text{ bm} * 43,82 \text{ Eur/bm} * 3,757 * 1,15$	1 798,60
Technická hodnota	$70,00 \% \text{ z } 1\,798,60 \text{ Eur}$	1 259,02

**2.1.4 Prípojka vody - povrchová**

Jedná sa o časť vodovodnej prípojky ktorá je vedená z ocelevej skrinky umiestnenej na šikmom spevnenom povrchu hrádze rieky Dunaj, po povrchu a po nástupnom mostíku na plávajúce zariadenie HUMA 6. Predmetná prípojka vody bola vybudovaná podľa informácie od zástupcu zadávateľ v roku 2012. Technická dokumentácia nebola poskytnutá. Rozmery prípojky sú premerané a kontrolované na miestnom šetrení. Vodovodnú prípojku tvorí potrubie HDPE 50. Dĺžka vodovodnej prípojky vedenej po povrchu je 18,00 m.

**ZATRIEDENIE STAVBY**

**Kód JKSO:** 827 1 Vodovod  
**Kód KS:** 2222 Miestne potrubné rozvody vody

**ROZPOČTOVÝ UKAZOVATEĽ**

**Kategória:** 1. Vodovod (JKSO 827 1)  
**Bod:** 1.1. Vodovodné prípojky a rády PVC  
**Položka:** 1.1.c) Prípojka vody DN 50 mm, vrátane navíťavacieho pásu

**Rozpočtový ukazovateľ za mernú jednotku:**  $1320/30,1260 = 43,82 \text{ Eur/bm}$   
**Počet merných jednotiek:** 18 bm  
**Koeficient vyjadrujúci vývoj cien:**  $k_{CU} = 3,757$   
**Koeficient vyjadrujúci územný vplyv:**  $k_M = 1,15$

**TECHNICKÝ STAV**

Výpočet opotrebenia lineárnou metódou so stanovením životnosti odborným odhadom

Názov	Začiatok užívania	V [rok]	T [rok]	Z [rok]	O [%]	TS [%]
Prípojka vody - povrchová	2012	12	8	20	60,00	40,00

### VÝCHODISKOVÁ A TECHNICKÁ HODNOTA

Názov	Výpočet	Hodnota [Eur]
Východisková hodnota	18 bm * 43,82 Eur/bm * 3,757 * 1,15	3 407,88
Technická hodnota	40,00 % z 3 407,88 Eur	1 363,15

## 2.2 ZLÚČENÉ STAVBY

### 2.2.1 Prístupový chodník k prístavnej polohe

Jedná sa o prístupový spevnený zošíkmený nástupný chodník k mostíku prístavnej polohy. Spevnený zošíkmený nástupný chodník je vybudovaný na betónovom základe. Povrchová nášľapná vrstva je vyhotovená z betónovej zámkovej dlažby, do malty na podkladný betón. Zábradlie je z ocelevej tyčoviny v ráme. Výška zábradlia je 1,27m. Celková dĺžka prístupového chodníka je 18,00m. Prístupový chodník k prístavnej polohe bol vybudovaný podľa informácie od zástupcu zadávateľa v roku 2012. Technická dokumentácia nebola poskytnutá.

#### 2.2.1.1 Betónový základ pod časťou prístupového chodníka

#### ZATRIEDENIE STAVBY

Kód JKSO: Základy pod stroje  
Kód KS: 2ex Inžinierske stavby

#### ROZPOČTOVÝ UKAZOVATEĽ

Kategória: 30. Základy pod stroje  
Bod: 30.1. Základy pod stroje (JKSO 819 91)

Rozpočtový ukazovateľ za mernú jednotku:  $4550/30,1260 = 151,03 \text{ Eur/m}^3 \text{ OP}$   
Počet merných jednotiek:  $1,50 * 8,75 * 0,60 = 7,88 \text{ m}^3 \text{ OP}$   
Koefficient vyjadrujúci vývoj cien:  $k_{CV} = 3,757$   
Koefficient vyjadrujúci územný vplyv:  $k_M = 1,15$

#### TECHNICKÝ STAV

Výpočet opotrebenia lineárnou metódou so stanovením životnosti odborným odhadom

Názov	Začiatok užívania	V [rok]	T [rok]	Z [rok]	O [%]	TS [%]
Betónový základ pod časťou prístupového chodníka	2012	12	68	80	15,00	85,00

### VÝCHODISKOVÁ A TECHNICKÁ HODNOTA



Názov	Výpočet	Hodnota [Eur]
Východisková hodnota	$7,88 \text{ m}^3 \text{ OP} * 151,03 \text{ Eur/m}^3 \text{ OP} * 3,757 * 1,15$	5 141,96
Technická hodnota	$85,00 \% \text{ z } 5 141,96 \text{ Eur}$	4 370,67

### 2.2.1.2 Zábradlie prístupového chodníka

#### ZATRIEDENIE STAVBY

JKSO: 815 2 Oplotenie  
KS: 2ex Inžinierske stavby

#### ROZPOČTOVÝ UKAZOVATEĽ

Pol. č.	Popis	Počet MJ	Body / MJ	Rozpočtový ukazovateľ
1.	<b>Základy vrátane zemných prác:</b>			
	z kameňa a betónu	18,00m	700	23,24 Eur/m
	<b>Spolu:</b>			<b>23,24 Eur/m</b>
3.	<b>Výplň plotu:</b>			
	z rámového pletiva, alebo z oceľovej tyčoviny v ráme	22,86m <sup>2</sup>	435	14,44 Eur/m

Dĺžka plotu: 18,00 m  
 Pohľadová plocha výplne:  $18,00 * 1,27 = 22,86 \text{ m}^2$   
 Koeficient vyjadrujúci vývoj cien:  $k_{CU} = 3,757$   
 Koeficient vyjadrujúci územný vplyv:  $k_M = 1,15$

#### TECHNICKÝ STAV

Výpočet opotrebenia lineárnou metódou so stanovením životnosti odborným odhadom

Názov	Začiatok užívania	V [rok]	T [rok]	Z [rok]	O [%]	TS [%]
Zábradlie prístupového chodníka	2012	12	28	40	30,00	70,00

#### VÝCHODISKOVÁ A TECHNICKÁ HODNOTA

Názov	Výpočet	Hodnota [Eur]
Východisková hodnota	$(18,00 \text{ m} * 23,24 \text{ Eur/m} + 22,86 \text{ m}^2 * 14,44 \text{ Eur/m}^2) * 3,757 * 1,15$	3 233,58
Technická hodnota	$70,00 \% \text{ z } 3 233,58 \text{ Eur}$	2 263,51

### 2.2.1.3 Prístupová rampa - chodník

#### ZATRIEDENIE STAVBY

Kód JKSO: 822 2,5 Spevnené plochy  
 Kód KS: 2112 Miestne komunikácie  
 Kód KS2: 2111 Cestné komunikácie

#### ROZPOČTOVÝ UKAZOVATEĽ

**Kategória:** 8. Spevnené plochy (JKSO 822 2,5)  
**Bod:** 8.3. Plochy s povrchom dláždeným - betónovým  
**Položka:** 8.3.g) Zámková betón. dlažba-kladené do malty na podkl. betón

**Rozpočtový ukazovateľ za mernú jednotku:**  $570/30,1260 = 18,92 \text{ Eur/m}^2 \text{ ZP}$   
**Počet merných jednotiek:**  $1,500 * 17,50 = 26,25 \text{ m}^2 \text{ ZP}$   
**Koeficient vyjadrujúci vývoj cien:**  $k_{CU} = 3,757$   
**Koeficient vyjadrujúci územný vplyv:**  $k_M = 1,15$

### TECHNICKÝ STAV

Výpočet opotrebenia lineárnou metódou so stanovením životnosti odborným odhadom

Názov	Začiatok užívania	V [rok]	T [rok]	Z [rok]	O [%]	TS [%]
Prístupová rampa - chodník	2012	12	38	50	24,00	76,00

### VÝCHODISKOVÁ A TECHNICKÁ HODNOTA

Názov	Výpočet	Hodnota [Eur]
Východisková hodnota	$26,25 \text{ m}^2 \text{ ZP} * 18,92 \text{ Eur/m}^2 \text{ ZP} * 3,757 * 1,15$	2 145,80
Technická hodnota	$76,00 \% \text{ z } 2 145,80 \text{ Eur}$	1 630,81

#### 2.2.1.4 Vyhodnotenie - Prístupový chodník k prístavnej polohe

Číslo	Názov	Východisková hodnota [Eur]	Technická hodnota [Eur]
1.	Betónový základ pod časťou prístupového chodníka	5 141,96	4 370,67
2.	Zábradlie prístupového chodníka	3 233,58	2 263,51
3.	Prístupová rampa - chodník	2 145,80	1 630,81
	<b>Spolu</b>	<b>10 521,34</b>	<b>8 264,99</b>

#### 2.2.2 Prípojka NN s 2 x rozvodná skriňa

Jedná sa prípojku NN, ktorá je vedená od elektromerového rozvádzača RE, ktorý je umiestnený na chodníku za protipovodňovým múrom pri prístavnej polohe OPBA 13. Kábel je vedený popod protipovodňový múrom do malej rozvodnej skrinky, odkiaľ je prípojka vedená po povrchu a po nástupnom mostíku na plávajúce zariadenie HUMA 6, ako aj k ovetľovaciemu baneru, ktorý je umiestnený na začiatku prístupového chodníka. Prípojka pozostáva z kábla AYKY 4Bx16 s ukončením v hlavnom rozvádzači. Celková dĺžka prípojky NN je 35,50 m. Prípojka NN bola vybudovaná podľa informácie od zástupcu zadávateľa v roku 2012. Technická dokumentácia nebola poskytnutá. Bola poskytnutá správa o opakovanej revízii – odbornej prehliadke z r. 2024.

##### 2.2.2.1 Prípojka NN

#### ZATRIEDENIE STAVBY

**Kód JKSO:** 828 7 Elektrické rozvody  
**Kód KS:** 2224 Miestne elektrické a telekomunikačné rozvody a vedenia

#### ROZPOČTOVÝ UKAZOVATEĽ

**Kategória:** 7. Elektrické rozvody (JKSO 828 7)  
**Bod:** 7.1. NN prípojky  
**Položka:** 7.1.j) káblová prípojka zemná Al 4\*16 mm\*mm

**Rozpočtový ukazovateľ za mernú jednotku:**  $445/30,1260 = 14,77 \text{ Eur/bm}$   
**Počet káblov:** 2  
**Rozpočtový ukazovateľ za jednotku navyše:** 8,86 Eur/bm  
**Počet merných jednotiek:**  $18,00+17,50 = 35,5 \text{ bm}$   
**Koeficient vyjadrujúci vývoj cien:**  $k_{CU} = 3,757$   
**Koeficient vyjadrujúci územný vplyv:**  $k_M = 1,15$

**TECHNICKÝ STAV**

Výpočet opotrebenia lineárnou metódou so stanovením životnosti odborným odhadom

Názov	Začiatok užívania	V [rok]	T [rok]	Z [rok]	O [%]	TS [%]
Prípojka NN	2012	12	13	25	48,00	52,00

**VÝCHODISKOVÁ A TECHNICKÁ HODNOTA**

Názov	Výpočet	Hodnota [Eur]
Východisková hodnota	$35,5 \text{ bm} * (14,77 \text{ Eur/bm} + 1 * 8,86 \text{ Eur/bm}) * 3,757 * 1,15$	3 624,36
Technická hodnota	52,00 % z 3 624,36 Eur	1 884,67

**2.2.2.2 Rozvodná skriňa PE veľká****MERNÉ JEDNOTKY STAVBY**

Merné jednotky stavby celkom 1,00 Kus

**ROZPOČTOVÝ UKAZOVATEĽ**

**Rozpočtový ukazovateľ za mernú jednotku:**  $RU = 140,00 \text{ Eur/Kus}$   
**Koeficient vybavenosti:**  $k_V = 1$   
**Koeficient zastavanej plochy:**  $k_{ZP} = 1$   
**Koeficient výšky podlažia:**  $k_{VP} = 1$   
**Koeficient konštrukcie:**  $k_K = 1$   
**Koeficient vyjadrujúci vývoj cien:**  $k_{CU} = 1,699$   
**Koeficient vyjadrujúci územný vplyv:**  $k_M = 1,15$

**TECHNICKÝ STAV**

Výpočet opotrebenia lineárnou metódou so stanovením životnosti odborným odhadom

Názov	Začiatok užívania	V [rok]	T [rok]	Z [rok]	O [%]	TS [%]
Rozvodná skriňa PE veľká	2012	12	8	20	60,00	40,00

**VÝCHODISKOVÁ A TECHNICKÁ HODNOTA**

Názov	Výpočet	Hodnota [Eur]
Východisková hodnota	$140 \text{ Eur/Kus} * 1 \text{ Kus} * 1,699 * 1,15 * 1 * 1 * 1 * 1$	273,54
Technická hodnota	40,00 % z 273,54 Eur	109,42

**2.2.2.3 Rozvodná skrinka PE malá****MERNÉ JEDNOTKY STAVBY**

Merné jednotky stavby celkom 1,00 Kus

**ROZPOČTOVÝ UKAZOVATEĽ**

Rozpočtový ukazovateľ za mernú jednotku:  $RU = 90,00 \text{ Eur/Kus}$   
 Koeficient vybavenosti:  $k_V = 1$   
 Koeficient zastavanej plochy:  $k_{ZP} = 1$   
 Koeficient výšky podlažia:  $k_{VP} = 1$   
 Koeficient konštrukcie:  $k_K = 1$   
 Koeficient vyjadrujúci vývoj cien:  $k_{CU} = 1,699$   
 Koeficient vyjadrujúci územný vplyv:  $k_M = 1,15$   
**TECHNICKÝ STAV**

Výpočet opotrebenia lineárnou metódou so stanovením životnosti odborným odhadom

Názov	Začiatok užívania	V [rok]	T [rok]	Z [rok]	O [%]	TS [%]
Rozvodná skrinka PE malá	2012	12	8	20	60,00	40,00

**VÝCHODISKOVÁ A TECHNICKÁ HODNOTA**

Názov	Výpočet	Hodnota [Eur]
Východisková hodnota	$90 \text{ Eur/Kus} * 1 \text{ Kus} * 1,699 * 1,15 * 1 * 1 * 1 * 1$	175,85
Technická hodnota	40,00 % z 175,85 Eur	70,34

**2.2.2.4 Vyhodnotenie - Prípojka NN s 2 x rozvodná skriňa**

Číslo	Názov	Východisková hodnota [Eur]	Technická hodnota [Eur]
1.	Prípojka NN	3 624,36	1 884,67
2.	Rozvodná skriňa PE veľká	273,54	109,42
3.	Rozvodná skrinka PE malá	175,85	70,34
	<b>Spolu</b>	<b>4 073,75</b>	<b>2 064,43</b>

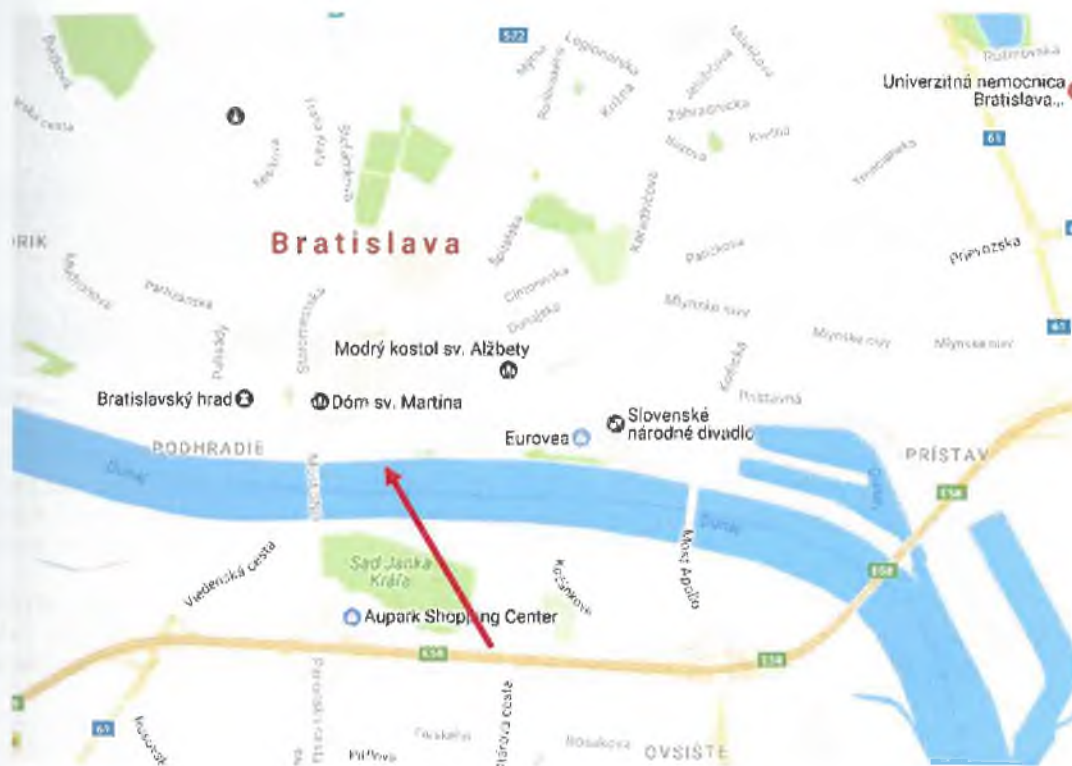
**2.3 REKAPITULÁCIA VÝCHODISKOVEJ A TECHNICKEJ HODNOTY**

Názov	Východisková hodnota [Eur]	Technická hodnota [Eur]
<b>Vonkajšie úpravy</b>		
Betónové lôžko pod mostík	9 761,89	8 297,61
Vodomerná šachta	3 383,65	2 368,56
Prípojka vody - zemná	1 798,60	1 259,02
Prípojka vody - povrchová	3 407,88	1 363,15
<b>Zlúčené stavby</b>		
Prístupový chodník k prístavnej polohe	10 521,34	8 264,99
Prípojka NN s 2 x rozvodná skriňa	4 073,75	2 064,43
<b>Celkom:</b>	<b>32 947,11</b>	<b>23 617,76</b>

### 3. STANOVENIE VŠEOBECNEJ HODNOTY

#### a) Analýza polohy nehnuteľností:

Predmetné objekty ohodnotenia sa nachádzajú v zastavanom území hlavného mesta Bratislava - m.č. Staré Mesto, kat. územie Mesto, okres Bratislava I. Jedná sa o lokalitu, ktorá sa nachádza v užšom centre hlavného mesta. Predmetné objekty sa nachádzajú na nábřeží Dunaja – prístavná poloha OPBA 13 – (ľavý breh, riečny kilometer 1868,976 až 1868,896), Rázusovo nábřežie, na parcele „C“ KN č. 22370/2 aj „E“ KN č. 21371, Bratislava – m. č. Staré Mesto, k.ú. Staré Mesto, v blízkosti hotela Devín, hotela Danube, Slovenskej národnej galérie, a mosta SNP. V blízkom dosahu je kompletná infraštruktúra s dostupom pracovných príležitostí a mestskej hromadnej dopravy. V meste je autobusová - miestna a medzimestská, železničná doprava, taxislužba, letisko.... V meste je kompletná sieť úradov, inštitúcií a vybavenosti. Dopyt v tejto lokalite v závislosti na type nehnuteľností a lokalite je v rovnováhe s ohľadom na aktuálnu situáciu a typ nehnuteľností.



**b) Analýza využitia nehnuteľnosti:**

Predmetom ohodnotenia je prístupový chodník k prístavnej polohe, betónové lôžko pod mostík, vodovodná prípojka a prípojka elektro, ktoré sa nachádzajú na nábreží Dunaja – prístavná poloha OPBA 13 – Rázusovo nábrežie, na parcele „C“ KN č. 22370/2 a „E“ KN č. 21371, Bratislava – m. č. Staré Mesto, k.ú. Staré Mesto, ktoré sa aktuálne využívajú v súvislosti s prevádzkovaním prístavnej polohy OPBA 13, plávajúce zariadenie HUMA 6.

**c) Analýza prípadných rizík spojených s využívaním nehnuteľností:**

V danej lokalite neboli zistené riziká, ktoré by v zásadnej miere vplývali na všeobecnú hodnotu nehnuteľností. Nepredpokladám žiadne zásadné riziká spojené s využívaním nehnuteľností.

### 3.1 METÓDA POLOHOVEJ DIFERENCIÁCIE

#### 3.1.1.1 NEBYTOVÉ BUDOVY

**Všeobecná hodnota vypočítaná metódou polohovej diferenciacie:**

Priemerný koeficient polohovej diferenciacie bol stanovený s ohľadom na typ nehnuteľností a sídlo. Výpočet koeficientu polohovej diferenciacie je vykonaný podľa Metodiky stanovenia všeobecnej hodnoty nehnuteľností a stavieb vydané Žilinskou univerzitou - Ústavom súdneho inžinierstva. Pri stanovení priemerného koeficientu polohovej diferenciacie som taktiež vychádzal z odporúčania uverejneného v časopise "Almanach znalca" vydávaný ÚSZ STU v Bratislave. Pri výpočte uvažujem s priemerným koeficientom polohovej diferenciacie vo výške 0,65. Zdôvodnenie jednotlivých ostatných koeficientov je uvedené priamo v tabuľke.

Priemerný koeficient polohovej diferenciacie:

0,65

Určenie koeficientov polohovej diferenciacie pre jednotlivé triedy:

Trieda	Výpočet	Hodnota
I. trieda	III. trieda + 200 % = (0,650 + 1,300)	1,950
II. trieda	Aritmetický priemer I. a III. triedy	1,300
III. trieda	Priemerný koeficient	0,650
IV. trieda	Aritmetický priemer V. a III. triedy	0,358
V. trieda	III. trieda - 90 % = (0,650 - 0,585)	0,065

Výpočet koeficientu polohovej diferenciacie:

Číslo	Popis/Zdôvodnenie	Trieda	k <sub>PD1</sub>	Váha v <sub>1</sub>	Výsledok k <sub>PD1</sub> *v <sub>1</sub>
1	<b>Trh s nehnuteľnosťami</b> dopyt v porovnaní s ponukou je v rovnováhe	III.	0,650	13	8,45
2	<b>Poloha nehnuteľnosti v danej obci - vzťah k centru obce</b> časti obce, mimo obchodného centra, hlavných ulíc a vybraných sídlisk	II.	1,300	30	39,00
3	<b>Súčasný technický stav nehnuteľnosti</b> nehnuteľnosť nevyžaduje opravu, len bežnú údržbu	II.	1,300	8	10,40
4	<b>Prevládajúca zástavba v okolí nehnuteľnosti</b> objekty administratívnej, občianskej vybavenosti a služieb, bez zázemia, parkov s obmedzeným prístupom a pod.	II.	1,300	7	9,10
5	<b>Príslušnosť nehnuteľnosti</b> bez dopadu na cenu nehnuteľnosti	III.	0,650	6	3,90
6	<b>Typ nehnuteľnosti</b> priemerný - obchodný a prevádzkový objekt bez parkoviska	III.	0,650	10	6,50
7	<b>Pracovné možnosti obyvateľstva - miera nezamestnanosti</b> dostatočná ponuka pracovných možností v mieste, nezamestnanosť do 5 %	I.	1,950	9	17,55
8	<b>Skladba obyvateľstva v mieste stavby</b> priemerná hustota obyvateľstva	II.	1,300	6	7,80
9	<b>Orientácia nehnuteľnosti k svetovým stranám</b> orientácia hlavných miestností čiastočne vhodná a čiastočne nevhodná	III.	0,650	5	3,25
10	<b>Konfigurácia terénu</b> rovinatý, alebo mierne svahovitý pozemok o sklone do 5%	I.	1,950	6	11,70
11	<b>Prípravenosť inžinierskych sietí v blízkosti stavby</b> elektrická prípojka, vodovod, prípojka plynu, kanalizácia do žumpy	III.	0,650	7	4,55
12	<b>Doprava v okolí nehnuteľnosti</b> železnica, autobus, miestna doprava, taxislužba, letisko, lodná doprava a pod.	I.	1,950	7	13,65
13	<b>Občianska vybavenosť (úrad, školy, zdrav., obchody, služby, kultúra)</b> krajský úrad, súd, banka, daňový úrad, vysoká škola, nemocnica, divadlo, kompletná sieť obchodov a služieb	I.	1,950	10	19,50
14	<b>Prírodná lokalita v bezprostrednom okolí stavby</b> les, vodná nádrž, park, vo vzdialenosti do 1000 m	III.	0,650	8	5,20

15	Kvalita životného prostredia v bezprostrednom okolí stavby bežný hluk a prašnosť od dopravy	II.	1,300	9	11,70
16	Možnosti zmeny v zástavbe - územný rozvoj, vplyv na nehnut. bez zmeny	III.	0,650	8	5,20
17	Možnosti ďalšieho rozšírenia žiadna možnosť rozšírenia	V.	0,065	7	0,46
18	Dosahovanie výnosu z nehnuteľností nehnuteľnosti len čiastočne využiteľné na prenájom	IV.	0,358	4	1,43
19	Názor znalca priemerná nehnuteľnosť	III.	0,650	20	13,00
	<b>Spolu</b>			<b>180</b>	<b>192,34</b>

**VŠEOBECNÁ HODNOTA STAVIEB**

Názov	Výpočet	Hodnota
Koeficient polohovej diferenciácie	$k_{PD} = 192,34 / 180$	1,069
Všeobecná hodnota	$VŠH_S = TH * k_{PD} = 23\ 617,76 \text{ Eur} * 1,069$	<b>25 247,39 Eur</b>



### III. ZÁVER

Vzhľadom na umiestnenie objektu, prístupnosť, jeho dispozičné, architektonické riešenie, stavebno-technický stav, všeobecná hodnota stanovená metódou polohovej diferenciacie objektívne vystihuje všeobecnú hodnotu predmetnej nehnuteľnosti v danom mieste a čase pri jej prípadnom poctivom predaji v bežnom obchodnom styku.

Prehľad všeobecných hodnôt v eurách stanovených rôznymi metódami

Názov	Stavby			Pozemky		
	Polohová diferenciacia	Kombinovaná metóda	Porovnávací metóda	Polohová diferenciacia	Výnosová metóda	Porovnávací metóda
Všetky stavby a pozemky	25 247,39	-	-	-	-	-

### REKAPITULÁCIA VŠEOBECNEJ HODNOTY

Názov	Všeobecná hodnota [Eur]
<b>Stavby</b>	
<b>Vonkajšie úpravy</b>	
Betónové lôžko pod mostík	8 870,15
Vodomerná šachta	2 531,99
Prípojka vody - zemná	1 345,89
Prípojka vody - povrchová	1 457,21
<b>Zlúčené stavby</b>	
Prístupový chodník k prístupnej polohe	8 835,28
Prípojka NN s 2 x rozvodná skriňa	2 206,88
<b>Všeobecná hodnota celkom</b>	<b>25 247,39</b>
<b>Všeobecná hodnota zaokrúhlene</b>	<b>25 200,00</b>
<b>Všeobecná hodnota slovom: Dvadsaťpäťtisícdeväťsto Eur</b>	

V Bratislave, dňa 06. 09. 2024

Ing. Ján Duriš

Všeobecná hodnota je výsledná objektívizovaná hodnota nehnuteľnosti a stavieb, ktorá je znaleckým odhadom ich najpravdepodobnejšej ceny ku dňu ohodnotenia, ktorú by tieto mali dosiahnuť na trhu v podmienkach voľnej súťaže, pri poctivom predaji, keď kupujúci aj predávajúci budú konať s patričnou informovanosťou i opatnosťou a s predpokladom, že cena nie je ovplyvnená neprimeranou pohnútkou.

## IV. PRÍLOHY

- Výpis z katastra nehnuteľností, z listu vlastníctva č. 8473 - čiastočný, katastrálne územie Staré Mesto, zo dňa 09. 07. 2024/cez katasterportál/
- Výpis z katastra nehnuteľností, z listu vlastníctva č. 8925 - čiastočný, katastrálne územie Staré Mesto, zo dňa 09. 07. 2024/cez katasterportál/
- Kópia z katastrálnej mapy(ortofotomapy), katastrálne územie Staré Mesto, zo dňa 09. 07. 2024/cez katasterportál/(2x)
- Správa o opakovanej revízii – odbornej prehliadke, r. 2024
- Indexy vývoja stavebných prác, cenová úroveň ÚSI
- Fotodokumentácia zo dňa 12. 07. 2024.

Úrad geodézie, kartografie a katastra Slovenskej republiky

VÝPIS Z KATASTRA NEHNUTEĽNOSTÍ

Okres : 101 Bratislava I Dátum vyhotovenia : 9.7.2024  
 Obec : 528595 Bratislava-Staré Mesto Čas vyhotovenia : 11:05:24  
 Katastrálne územie : 804096 Staré Mesto Údaje platné k : 8.7.2024 18:00:00

Výpis je nepoužiteľný na právne úkony

VÝPIS Z LISTU VLASTNÍCTVA č. 8473 ČIASTOČNÝ

ČASŤ A: MAJETKOVÁ PODSTATA

Parcely registra „C“ evidované na katastrálnej mape

Počet parcel: 1

Parcelné číslo	Výmera v m <sup>2</sup>	Druh pozemku	Spôsob využívania pozemku	Druh chránenej nehnuteľnosti	Spoločná nehnuteľnosť	Umiestnenie pozemku	Druh právneho vzťahu
22370/2	3224	Ostatná plocha	24		1	1	

Iné údaje: Bez zápisu

Ostatné PARCELY registra „C“ nevyžiadané.

Legenda

Spôsob využívania pozemku

24 Pozemok, na ktorom je postavená inžinierska stavba - prístav, plavebný kanál a komora, priehrada a iná ochranná hrádza, závlahová a melioračná sústava a jej súčasti

Spoločná nehnuteľnosť

1 Pozemok nie je spoločnou nehnuteľnosťou

Umiestnenie pozemku

1 Pozemok je umiestnený v zastavanom území obce

PARCELY registra „E“ nevyžiadané.

ČASŤ B: VLASTNÍCI A INÉ OPRÁVNENÉ OSOBY Z PRÁVA K NEHNUTEĽNOSTI

Vlastník

Počet vlastníkov: 1

Poradové číslo	Titul, priezvisko, meno, rodné meno / Názov Miesto trvalého pobytu / Sídlo Dátum narodenia, rodné číslo / IČO / Iný identifikačný údaj	Spoluvlastnícky podiel
1	<b>Slovenská republika, Dátum narodenia: -</b>	1/1
	Titul nadobudnutia: Žiadosť Z - 5771/06, Rozhodnutie ZPS 1431/2006-GGL, GP 31/2006. Žiadosť o zápis 7538/330/2007-Kam zo 14.09.2007, Z-9920/07 Žiadosť o zápis Z-1036/08, vz 1195/08 ROEP-Rozhodnutie Správy katastra pre hlavné mesto SR Bratislavu č. 3/2010/ROEP Staré Mesto zo dňa 15.10.2010	
	Iné údaje: Zápis GP č. 902/2012 (úradne overený č. 1326/2012) na zameranie spevnených plôch na p.č. 22372/90-97, 22372/103,106, 22371/7, vydanie kolaudačného rozhodnutia a určenie vlastníckych práv, Z-19478/12 Zápis GP 116/2011 overený dňa 12.2.2013 pod č. 160/2013, na zameranie skutočného vyhotovenia stavby na p.č. 22371/1,4,5,8-16 a určenie vlastníckych práv, R-879/13 Zápis GP ov.č. 293/16 na zameranie električkovej trate na pozemku p.č. 22367/8 v zmysle kolaudačného rozhodnutia č. MAGSS SSU 57609/2015/34209/2016/216451-7/Hu zo dňa 15.4.2016 na časť stavby "Nosný systém MHD v Bratislave, prevádzkový úsek Janíkov Dvor - Šafárikovo nám., časť Bosákova ul. -Šafárikovo nám.", stavebný objekt 20-201-00 Starý most (Ucelená časť 20 "Starý most"), R-1405/16	
	Poznámky: Bez zápisu	

Správca

Počet správcov: 1

Poradové číslo	Titul, priezvisko, meno, rodné meno / Názov Miesto trvalého pobytu / Sídlo Dátum narodenia, rodné číslo / IČO / Iný identifikačný údaj	K nehnuteľnosti K vlastníkovi
2	<b>SLOVENSKÝ VODOHOSPODÁRSKY PODNIK, štátny podnik, Martinská 49, Bratislava, PŠČ 821 05, SR, IČO: 36022047</b>	
	Titul nadobudnutia: Bez zápisu	
	Iné údaje: Zmena sídla spoločnosti, R-4149/22 K vlastníkovi č. I je správa k nehnuteľnostiam	
	Poznámky: Bez zápisu	

Nájomca - Neevidovaní  
Iná oprávnená osoba - Neevidovaní

Iné údaje - nepriradené

Rozhodnutie Správy katastra pre hlavné mesto SR Bratislavu č.C-80/2011/ROEP SM zo dňa 15.05.2012

### ČASŤ C: ŤARCHY

K nehnuteľnosti K vlastníkovi	Obsah
Vlastník poradové číslo 1	Vecné bremeno - právo zriaďovať a prevádzkovať verejné siete a stavať ich vedenia na pozemku reg. EKN p.č. 19781 v prospech spoločnosti VNET a.s., IČO: 35845007 v zmysle § 66 ods. 1 písm. a) a ods. 2 zákona č. 351/2011 Z.z. o elektronických komunikáciách, Z-20867/17
Vlastník poradové číslo 1	Vecné bremeno in rem zriadeného v prospech každodobého vlastníka inžinierskej stavby - dažďovej kanalizácie nábrežie arm. Gen. L.Svobodu na DN 800 danej do užívania na základe kolaud.rozhod.č. OU-BA-OSZP2-2016/32490/II-LEN právopl. 6.7.2016 spočívajúceho v povinnosti vlastníka pozemku EKN parc.č.22370: -striepť v nevyhnutnej miere vstup a prechod peši, vjazd, prejazd, výjazd vozidlami a inými mechanizmami v súvislosti s projektovaním, rekonštrukciou, modernizáciou, prevádzkovaním, kontrolou, opravami, úpravami, výmenou, odstránením, resp. stavebnými a inými úpravami inž. stavby v rozsahu GP overeným dňa 19.7.2017 pod č. 1549/2017, umiestnenie, uloženie, užívanie a prevádzkovanie inž. stavby a zabezpečovanie jej údržby, kontroly, opravy a jej odstránenie - striepť na pozemku CKN p.č. 22371/2 pešie premostenie komunikácie Nábr. arm. gen. L.Svobodu danej do užívania na základe kolaud. rozhod.č. 55/8609/2017/STA/Mys/H/-14 právopl. 27.3.2017 - na pozemku EKN p.č. 22371 striepť v nevyhnutnej miere vstup a prechod peši, vjazd, prejazd, výjazd vozidlami a inými mechanizmami v súvislosti s projektovaním, rekonštrukciou, modernizáciou, prevádzkovaním, kontrolou, opravami, úpravami, výmenou, odstránením, resp. stavebnými a inými úpravami inž. stavby v rozsahu GP overeným dňa 21.7.2017 pod č. 1548/2017, umiestnenie, uloženie, užívanie a prevádzkovanie inž. stavby a zabezpečovanie jej údržby, kontroly, opravy a jej odstránenie v prospech Bratislavské podhradie, s.r.o.(IČO 35835672), podľa V-7972/2018 zo dňa 19.4.2018
Vlastník poradové číslo 1	Vecné bremeno - v zmysle §66 ods.1 písm.a) a ods.2 zákona č.351/2011 Z.z. o elektronických komunikáciách v prospech: VNET a.s., IČO 35845007 spočívajúce v práve zriaďovať a prevádzkovať verejné siete a stavať ich vedenia na pozemku reg. E KN p.č.19781 v rozsahu GP č.G1-1277/2018, podľa Z-3495/2021.

**Výpis je nepoužiteľný na právne úkony**

Úrad geodézie, kartografie a katastra Slovenskej republiky

VÝPIS Z KATASTRA NEHNUTEĽNOSTÍ

Okres : 101 Bratislava I Dátum vyhotovenia : 9.7.2024  
Obec : 528595 Bratislava-Staré Mesto Čas vyhotovenia : 11:06:01  
Katastrálne územie : 804096 Staré Mesto Údaje platné k : 8.7.2024 18:00:00

Výpis je nepoužiteľný na právne úkony

VÝPIS Z LISTU VLASTNÍCTVA č. 8925 ČIASTOČNÝ

ČASŤ A: MAJETKOVÁ PODSTATA

PARCELY registra „C“ nevyžiadané.

Parcely registra „E“ evidované na mape určeného operátu

Počet parcel: 1

Parcelné číslo	Výmera v m <sup>2</sup>	Druh pozemku	Pôvodné katastrálne územie	Spoločná nehnuteľnosť	Umiestnenie pozemku
21371	5609	Ostatná plocha		1	1
Iné údaje: Bez zápisu					

Ostatné PARCELY registra „E“ nevyžiadané.

Legenda

Umiestnenie pozemku

1 Pozemok je umiestnený v zastavanom území obce

Spoločná nehnuteľnosť

1 Pozemok nie je spoločnou nehnuteľnosťou

ČASŤ B: VLASTNÍCI A INÉ OPRÁVNENÉ OSOBY Z PRÁVA K NEHNUTEĽNOSTI

Vlastník

Počet vlastníkov: 1

Poradové číslo	Titul, priezvisko, meno, rodné meno / Názov Miesto trvalého pobytu / Sídlo Dátum narodenia, rodné číslo / IČO / Iný identifikačný údaj	Spoluvlastnícky podiel
1	Hlavné mesto Slovenskej republiky Bratislava, Primaciálne námestie 1, Bratislava, PSČ 814 99, SR, IČO: 603481	1/1

Titul nadobudnutia:  
 Zák.180/95  
 ROEP-Rozhodnutie Správy katastra pre hlavné mesto SR Bratislavu č. 3/2010/ROEP Staré Mesto zo dňa 15.10.2010  
 Zák.138/91  
 B20, čd.727/61, Zák.138/91  
 B16, čd.1713/63, Zák.138/91  
 B30, čd.1718/63, Zák.138/91  
 B10, čd.1717/63, Zák.138/91  
 B18, čd.578/61, Zák.138/91  
 B3, čd.988/63, Zák.138/91  
 B10, čd.586/61, Zák.138/91  
 B1, čd.146/43, Zák.138/91  
 PVZ 41/67, 473/92. Zák.138/91  
 B12, čd.570/61, Zák.138/91  
 KZ 5644/419-M/1970, Zák.138/91  
 HZ č.3662/862/M, PVZ 19/68. Zák.138/91  
 HZ č.2942/742-M/Mi/L/67, PVZ 166/67. §2 zákona č.138/91 Zb, Rozhodnutie č. O-8/2009/ROEP/SM-92 §2 ods.2 zákona č.138/91 Zb,Rozhodnutie č. O-8/2009/ROEP/SM-129  
 HZ č.4510/662-M/1969, PVZ 139/69. §2 zákona č.138/91 Zb, Rozhodnutie č. O-8/2009/ROEP/SM-66  
 PVZ 41/67, 473/92. §2 ods.2 zákona č.138/91 Zb,|Rozhodnutie č. O-8/2009/ROEP/SM-131  
 Delimitačný protokol zo dňa 31.5.1994, PVZ 994/94  
 §2 ods.2 zákona č.138/91 Zb,Rozhodnutie č. O-8/2009/ROEP/SM-127  
 HZ č.5607/1276-M/1967, PVZ 7/68. Zák.138/91  
 HZ č.4494-1024-M/Mi/67, PVZ 8/68. §2 zákona č.138/91 Zb, Rozhodnutie č. O-8/2009/ROEP/SM-76  
 Vyhl.č.144/1959, PVZ 95/68. Zák.138/91  
 HZ 6157/1357-M/1968, §2 ods.2 zákona č.138/91 Zb, Rozhodnutie č. O-8/2009/ROEP/SM-126  
 HZ č.472/119, PVZ 69/68. §2 ods.2 zákona č.138/91 Zb, Rozhodnutie č. O-8/2009/ROEP/SM-126  
 PVZ 41/67, 473/92. §2 zákona č.138/91 Zb, Rozhodnutie č. O-8/2009/ROEP/SM-92  
 HZ č.466/105/1968-M, PVZ 78/68. §2 ods.2 zákona č.138/91 Zb,|Rozhodnutie č. O-8/2009/ROEP/SM-131  
 PVZ 41/67, 473/92. |§ 2 ods. 2 zákona č.138/91 Zb.,|Rozhodnutie č. O-8/2009/ROEP/SM-139  
 Rozhodnutie č.2159/1970-330, Zák.138/91  
 HZ č.466/103-M/1968, PVZ 73/68. §2 zákona č.138/91 Zb, Rozhodnutie č. O-8/2009/ROEP/SM-92  
 Rozhodnutie č.výst.2428/1970, Zák.138/91  
 HZ č.500/143-M/1968, PVZ 74/68. §2 ods.2 zákona č.138/91 Zb,|Rozhodnutie č. O-8/2009/ROEP/SM-131  
 HZ č.5916/1920-M/Mi, 04/67-maj, PVZ 150/68. §2 zákona č.138/91 Zb, Rozhodnutie č. O-8/2009/ROEP/SM-92  
 Rozhodnutie č.:Fin.3639/67 maj., Zák.138/91  
 Rozhodnutie č.Fin.5044/1967, Zák.138/91  
 HZ č.499/138-M/1968, PVZ 88/69. Zák.138/91  
 HZ 459/48-M/1970, §2 zákona č.138/91 Zb, Rozhodnutie č. O-8/2009/ROEP/SM-93  
 HZ č.910/266-M/1968, PVZ 154/68. Zák.138/91  
 HZ č.498/137-M/1968, PVZ 79/68. §2 zákona č.138/91 Zb, Rozhodnutie č. O-8/2009/ROEP/SM-92  
 §2 zákona č.138/91 Zb,Rozhodnutie č. O-8/2009/ROEP/SM-85  
 §2 ods. 1 zákona č.138/91 Zb,Rozhodnutie č. O-13/1/2009/ROEP/SM  
 B1, čd.6783/42|čd.3355/42, Zák.138/91  
 HZ č.3841/611-M/1969, PVZ 159/69. §2 ods.2 zákona č.138/91 Zb,|Rozhodnutie č. O-8/2009/ROEP/SM-131  
 HZ č.3841/611-M/1969, PVZ 159/69. Zák.138/91  
 § 2 ods. 1 zákona č.138/91 Zb.,|Rozhodnutie č. O-8/2009/ROEP/SM-140  
 HZ zo dňa 29.10.1970, PVZ 216/71. Zák.138/91  
 Rozhodnutie Fin3271/1968 maj, Zák.138/91  
 KZ č.5567/544-M/1970, PVZ 50/71. Zák.138/91  
 HZ č.129-11014-DŠ, 113/88, Zák.138/91  
 HZ č.129-11014-DŠ, 113/88,Zák.138/91  
 Rozhodnutie Fin.133/80, PVZ 8/81, Zák.138/91  
 B14, čd.4116/54, Zák.138/91  
 B14, čd.4116/54, §2 zákona č.138/91 Zb, Rozhodnutie č. O-8/2009/ROEP/SM-94  
 HZ MS K-62/81, PVZ 737/81. §2 ods.2 zákona č.138/91 Zb, Rozhodnutie č. O-8/2009/ROEP/SM-126  
 KZ zo dňa 58.1.1977, Zák.138/91  
 Rozhodnutie Fin.668/82-maj., PVZ 522/82, Zák.138/91  
 B25, čd.1219/63, Zák.138/91,|Rozhodnutie č. O-8/2009/ROEP/SM-102  
 B1, čd.979/60, Zák.138/91  
 B1, čd.8378/32, Zák.138/91  
 B7, čd.1202/45  
 §2 ods.2 zákona č.138/91 Zb,Rozhodnutie č. O-8/2009/ROEP/SM-132  
 PVZ 479/92  
 B4, čd.2405/63, Zák.138/91  
 §2 ods.1 zákona č.138/91 Zb,Rozhodnutie č. O-8/2008/1/ROEP/SM  
 B34, čd.8312/28, Zák.138/91  
 B5, čd.1407/62, Zák.138/91  
 B17, čd.1407/62, Zák.138/91  
 B12, čd.1407/62, Zák.138/91  
 B12, čd.1407/61, Zák.138/91  
 §2 ods.1 zákona č.138/91 Zb,Rozhodnutie č. O-8/2009/ROEP/SM-112  
 B3, čd.390/63, Zák.138/91  
 B1, čd.179/64, Zák.138/91

B1, č.d.2457/60, Zák.138/91  
HZ zo dňa 17.11.1973, Zák.138/91  
§2 ods.1 zákona č.138/91 Zb,Rozhodnutie č. O-13/5/2009/ROEP/SM  
PVZ 935/92  
B11, č.d.16575/35  
B10, č.d.1688/60, Zák.138/91  
Rozhodnutie Fin.1082/81-maj, PVZ 635,636/81. Zák.138/91  
Kúpna zmluva zo dňa 24.4.1972, Rozhodnutie č. O-1/2008/ROEP/SM||  
B14, č.d.3209/61, Zák.138/91  
Rozhodnutie č.426/159-a,c/1946, Zák.138/91  
KZ zo dňa 21.3.1979, Zák.138/91  
PVZ 774/91  
B8, č.d.2043/59, Zák.138/91  
B6, č.d.10982/28  
KZ zo dňa 17.5.1979, Zák.138/91  
B23, č.d.4401/58  
§14 ods. 2 zákona č.180/95 Z.z.,Rozhodnutie č. O-13/16/2009/ROEP/SM  
Rozhodnutie o vyvlastnení zn.:výst-26-1707-57-St/8, Zák.138/91  
B6, č.d.147/62, §2 ods.2 zákona č.138/91 Zb,|Rozhodnutie č. O-8/2009/ROEP/SM-133  
Rozhodnutie Fin.2211/1965-maj, PVZ 70/66, Zák.138/91  
Vyvlastňovací výmer 716-2/10-1950-XI/1 (č.d. 1993/52) ,Rozhodnutie č. O-14/2009/2/ROEP/SM  
B1, č.d.1827/59, Zák.138/91  
§14 ods.2 zákona č.180/95 Z.z.  
§2 ods.1 zákona č.138/91 Zb,Rozhodnutie č. O-8/2009/ROEP/SM-138  
KZ zo dňa 19.4.1973, Zák.138/91  
B1, č.d.7502/32, Zák.138/91  
B1, č.d.2897/57, Zák.138/91  
§2 ods.1 zákona č.138/91 Zb,Rozhodnutie č. O-8/2009/ROEP/SM-78  
Rozhodnutie č.výst.640/1971-330, PVZ 784/95, Zák.138/91  
KZ 10.2.1971, PVZ 784/95, Zák.138/91  
KZ zo dňa 31.8.1973, Zák.138/91  
Kúpna zmluva |č. 3548/1971  
KZ zo dňa 20.1.1971, Zák.138/91  
B1, č.d.1264/59, Zák.138/91  
KZ zo dňa 26.2.1971, Zák.138/91  
Rozhodnutie o konfiškácii č.7490/zistř.-b/1950, Zák.138/91  
KZ, PVZ 75/78, Zák.138/91  
KZ, Zák.138/91  
KZ zo dňa 14.4.1970, Zák.138/91  
Rozhodnutie o vyvlastnení č. výst.2398/1966-330, Zák.138/91  
§2 ods.1 zákona č.138/91 Zb,Rozhodnutie č. O-8/2009/ROEP/SM-119  
Rozhodnutie o vyvlastnení č.Výst-26,38.St/30 zo dňa 18.8.1958, Zák.138/91  
§2 ods.1 zákona č.138/91 Zb,Rozhodnutie č. O-8/2009/ROEP/SM-114  
B2,č.d.159/64, §2 ods.2 zákona č.138/91 Zb,|Rozhodnutie č. O-8/2009/ROEP/SM-133  
B2,č.d.159/64, Zák.138/91  
§2 ods. 1 zákona č.138/91 Zb,Rozhodnutie č. O-13/3/2009/ROEP/SM  
Rozhodnutie o vyvlastnení č. Výst. 1774/1959-28 zo dňa 2.3.1960, Zákon č. 138/1991 Zb.  
§2 ods. 1 zákona č.138/91 Zb, Rozhodnutie č. O-8/2009/ROEP/SM-82  
B1, č.d.7466/37  
§2 ods.1 zákona č.138/91 Zb,Rozhodnutie č. O-8/2009/ROEP/SM-115  
B14, č.d.336/64, §2 ods.2 zákona č.138/91 Zb,|Rozhodnutie č. O-8/2009/ROEP/SM-133  
B11, č.d.1506/56  
Delimitačný protokol, PVZ 509/91  
Rozhodnutie č.20/1962 zo dňa 6.4.1962, Zák.138/91  
Rozhodnutie č.výst.1442/1967, Zák.138/91  
Vyvlastňovacia dohoda zo dňa 25.3.1960, Zák.138/91  
§2 zákona č.138/91 Zb,Rozhodnutie č. O-8/2009/ROEP/SM-96  
Fin 4554/1967 maj., Zák.138/91|  
Rozhodnutie o vyvlastnení č.výst.1069/1963-330, Zák.138/91  
Fin 4554/1967 maj., Zák.138/91  
B8, č.d.6906/49  
B12, č.d.2839/61, Zák.138/91  
Rozhodnutie Rp 6446/86, PVZ 390/89, §2 ods.2 zákona č.138/91 Zb, Rozhodnutie č. O-8/2009/ROEP/SM-121  
B1, č.d.3234/44  
B6, č.d.2542/61, Zák.138/91  
B12, č.d.4166/57, Zák.138/91  
B6, č.d.1541/52  
HZ č.4328/1982,  
B25, č.d.4300/58, §2 ods.2 zákona č.138/91 Zb, Rozhodnutie č. O-8/2009/ROEP/SM-113  
B12, č.d.3153/54, |§ 2 ods. 2 zákona č.138/91 Zb.,|Rozhodnutie č. O-8/2009/ROEP/SM-139  
B19, č.d.1703/55, Zák.138/91  
HZ č.Fin-1770/972, PVZ 117/72. Zák.138/91  
HZ č. .../862-M/72, 3090/1972, PVZ 189/72. Zák.138/91  
HZ č. .../1236-M/72, PVZ 191/72. Zák.138/91  
HZ č.RUK 11133/74, Zák.138/91

HZ č.034/11/73, PVZ 82/74, Zák.138/91  
Rozhodnutie Fin-2846/1962, PVZ 74/70, Zák.138/91  
Rozhodnutie č.výst.2121/1971-330, PVZ 188/72. Zák.138/91  
HZ č.034/11/73, PVZ 82/74, §2 ods. 5 zákona č.138/91 Zb, Rozhodnutie č. O-8/2009/ROEP/SM-95  
HZ č.034/11/73, PVZ 82/74, §2 ods.5 zákona č.138/91 Zb,|Rozhodnutie č. O-8/2009/ROEP/SM-134  
HZ č.1122-M/1971, PVZ 32/72. §2 zákona č.138/91 Zb, Rozhodnutie č. O-8/2009/ROEP/SM-80  
§2 zákona č.138/91 Zb, Rozhodnutie č. O-8/2009/ROEP/SM-92  
Listina č.obch./1059/71, PVZ 263/73  
§2 ods.2 zákona č.138/91 Zb,Rozhodnutie č. O-8/2009/ROEP/SM-137  
B4, čd.3896/17, Zák.138/91  
B2, čd.2985/47, Zák.138/91  
§2 ods.1 zákona č.138/91 Zb,Rozhodnutie č. O-13/11/2009/ROEP/SM  
B10, čd.386/61, Zák.138/91  
Delimitačný protokol, PVZ 775/94  
B8, čd.1333/61, §2 zákona č.138/91 Zb, Rozhodnutie č. O-8/2009/ROEP/SM-97  
HZ 2922/1974-011/matr.,  
Zák. 180/95  
B1, čd.415/63, §2 zákona č.138/91 Zb, Rozhodnutie č. O-8/2009/ROEP/SM-98  
§2 ods. 1 zákona č.138/91 Zb.,Rozhodnutie č. O-8/2009/ROEP/SM-46  
B8, čd.3229/61, Zák.138/91  
B16, čd.1450/63, §2 zákona č.138/91 Zb, Rozhodnutie č. O-8/2009/ROEP/SM-97  
Vylvlastnenie č.3380/59, Zák.138/91, Zák.138/91  
§2 ods.2 zákona č.138/91 Zb,Rozhodnutie č. O-8/2009/ROEP/SM-128  
B6, čd.843/64, Zák.138/91  
HZ 2922/1974-011/matr., Zák.138/91  
KZ zo dňa 26.9.1977, Zák.138/91  
HZ výst.4061/74, Zák.138/91  
HZ P-2302/1986-152, PVZ 253/91  
B1, čd.315/63, Zák.138/91  
KZ zo dňa 10.8.1973, Zák.138/91  
KZ zo dňa 10.8.1973, Zák.138/91, výkup z LV  
§2 ods.1 zákona č.138/91 Zb,Rozhodnutie č. O-8/2009/ROEP/SM-128  
B14, čd.533/62, Zák.138/91  
B1, čd.315/63, §2 zákona č.138/91 Zb, Rozhodnutie č. O-8/2009/ROEP/SM-98  
§2 ods. 1 zákona č.138/91 Zb,Rozhodnutie č. O-48/2009/ROEP/SM  
KZ zo dňa 21.6.1968, Zák.138/91  
§2 ods. 5 zákona č.138/91 Zb,Rozhodnutie č. O-90/2008/ROEP/SM-od 6  
KZ zo dňa 20.12.1983, Zák.138/91  
HZ HÚ-34/55/81-Inv., 058/81-matr., PVZ 352/89, Zák.138/91  
B14, čd.2298/63, Zák.138/91  
HZ 1/34/1970, PVZ 352/89, Zák.138/91  
KZ, PVZ 352/89, Zák.138/91  
B1, čd.2927/33, Zák.138/91  
KZ zo dňa 10.10.1967, PVZ 1820/95  
PVZ 2918/01  
HZ č.2423/78-Vie, Fin.147/79-maj., PVZ 138/79, HZ 128/práv./73, Zák.138/91  
B4, čd.3236/59, Zák.138/91  
zákon č.138/91 Zb,Rozhodnutie č. O-4/2009/ROEP/SM  
HZ zo dňa 10.12.1973, Zák.138/91  
B6, čd.1887/61  
§2 ods. 1 zákona č.138/91 Zb,Rozhodnutie č. O-13/13/2009/ROEP/SM  
KZ zo dňa 6.7.1973, Zák.138/91  
KZ zo dňa 6.2.1974, Zák.138/91  
KZ zo dňa 25.6.1973, Zák.138/91  
KZ, PVZ 102/78, Zák.138/91  
KZ, PVZ 102/78. Zák.138/91  
Rozhodnutie čís.výst.5649/1974-Ba, Zák.138/91  
§2 ods.1 zákona č.138/91 Zb,|Rozhodnutie č. O-13/4/2009/ROEP/SM  
KZ zo dňa 5.4.1974, Zák.138/91, |  
KZ zo dňa 30.1.1974, Zák.138/91  
Rozhodnutie č.výst.163/1966-330, Zák.138/91  
§2 ods. 1 zákona č.138/91 Zb,Rozhodnutie č. O-13/14/2009/ROEP/SM  
B1, čd.1810/43, Zák.138/91  
Vylvlastňovacia dohoda zo dňa 11.3.1960, Zák.138/91  
B1, čd.1334/62, §2 ods.2 zákona č.138/91 Zb,|Rozhodnutie č. O-8/2009/ROEP/SM-133  
HZ 657/1966-právne, Zák.138/91  
KZ zo dňa 5.5.1967, Zák.138/91  
KZ RI 364/68 zo dňa 5.7.1966, Zák.138/91  
KZ zo dňa 15.11.1968, Zák.138/91  
Vylvlastňovacia dohoda zo dňa 13.4.1960, Zák.138/91  
HZ 5745/1, Zák.138/91  
B2, čd.2197/51, Zák.138/91  
B20, čd.2900/60, Zák.138/91  
B7, čd.1687/63, Zák.138/91  
HZ 193/459-práv/76, Zák.138/91



B4, čd.4008/58, Zák.138/91  
B14, čd.2795/61, Zák.138/91  
B9, čd.1121/62, Zák.138/91  
B18, čd.11/60, Zák.138/91  
B9, čd.1869/62, Zák.138/91  
HZ 15565/1978-4/1, PVZ 195/79, Zák.138/91  
B14, čd.675/62, Zák.138/91  
Vyvlastňovací výmer zn:výst/515-1955/26/Dr.St/25/, Zák.138/91  
Vyvlastňovací výmer zn:výst/515-1955/26/Dr.St/25/,Zák.138/91  
B7, čd.3282/57, Zák.138/91  
B1, čd.408/63, Zák.138/91  
§2 ods.2 zákona č. 138/1991|Rozhodnutie č. O-8/09/ROEP/SM-37  
§2 ods. 1 zákona č.138/91 Zb,Rozhodnutie č. O-13/15/2009/ROEP/SM  
Rozhodnutie o vyvlastnení č. Výst. -26-9029/58-St./60 zo dňa 16.1.1958  
B16, čd.2456/63, §2 zákona č.138/91 Zb, Rozhodnutie č. O-8/2009/ROEP/SM-97  
B16, čd.2456/63, Zák.138/91  
, Zák.138/91  
Vyvlastňovací výmer zn:výst/515-1955/26/Dr.St/25/, PVZ - mesto, Zák.138/91|  
Vyvlastňovací výmer zn:výst/515-1955/26/Dr.St/25/, PVZ - mesto, Zák.138/91  
B25, čd.58/62, Zák.138/91  
B15, čd.1337/61, Zák.138/91  
B1, čd.271/59, Zák.138/91  
B8, čd.587/63,§2 zákona č.138/91 Zb, Rozhodnutie č. O-8/2009/ROEP/SM-97  
B1, čd.4646/25, Zák.138/91  
B11, čd.1008/54, §2 zákona č.138/91 Zb, Rozhodnutie č. O-8/2009/ROEP/SM-94  
B19, čd.1817/58, Zák.138/91  
B10, čd.1818/58, Zák.138/91  
B19, čd.1815/58, Zák.138/91  
B29, čd.2421/58, Zák.138/91  
§2 ods. 1 zákona č.138/91 Zb,Rozhodnutie č. O-13/8/2009/ROEP/SM  
B17, čd.4676/54, §2 zákona č.138/91 Zb, Rozhodnutie č. O-8/2009/ROEP/SM-94  
B19, čd.4999/54, Zák.138/91  
B8, čd.1017/62, Zák.138/91  
HZ č.062/77-matr., MSK-3812/77/maj, PVZ 502/77. Zák.138/91  
HZ č.062/77-matr., MSK-3812/77/maj., PVZ 502/77. Zák.138/91  
B1, čd.692/62, §2 zákona č.138/91 Zb, Rozhodnutie č. O-8/2009/ROEP/SM-97  
B1, čd.692/62, Zák.138/91|Rozhodnutie č. O-82/08/ROEP-2  
B19, čd.300/62, Zák.138/91  
B3, čd.112/63, §2 zákona č.138/91 Zb, Rozhodnutie č. O-8/2009/ROEP/SM-97  
§2 ods.1 zákona č.138/91 Zb,Rozhodnutie č. O-8/2009/ROEP/SM-124|  
§2 ods.1 zákona č.138/91 Zb,Rozhodnutie č. O-8/2009/ROEP/SM-83  
Vyvlastňovací výmer zn. 716-12674/48-1949-IX/1 zo dňa 4.1.1950. |§2 zákona č.138/91 Zb,Rozhodnutie č. O-82/08/ROEP-3  
B4, čd.2601/56, Zák.138/91  
B12, čd.1828/63, Zák.138/91  
HZ č.022/76-matr., PVZ 445/77, Zák.138/91  
HZ č.Poz 10/75-34, PVZ 445/77, Zák.138/91  
HZ 010/76-matr., PVZ 252/76, Zák.138/91  
KZ zo dňa 8.3.1974, Zák.138/91  
KZ, PVZ 95/74, Zák.138/91  
Rozhodnutie č.výst.4120/74-Ba, PVZ 445/77, Zák.138/91  
KZ, PVZ 94/74, Zák.138/91  
HZ 012/76-matr., PVZ 252/76, Zák.138/91  
HZ /4-02/Š/74, PVZ 445/77, Zák.138/91  
HZ č.011/1975/matr., PVZ 445/77, Zák.138/91  
HZ č.011/matr./1975, PVZ 445/77, Zák.138/91  
B1, čd.6059/44  
Administratívna dohoda zo dňa 29.12.1954, Zák.138/91  
B26, čd.2031/56, Zák.138/91  
HZ .../113-02-Š/74, PVZ 281/74, Zák.138/91  
B8, čd.337/56, Zák.138/91  
HZ .../149-09-Š/74, Zák.138/91  
B10, čd.2368/62, Zák.138/91  
B9, čd.4552/54, Zák.138/91  
B25, čd.785/64, §2 zákona č.138/91 Zb, Rozhodnutie č. O-8/2009/ROEP/SM-98  
B17, čd.1737/44  
B14, čd.225/61, Zák.138/91  
B15, čd.225/61, Zák.138/91  
B6, čd.225/61, Zák.138/91  
HZ 07/76-matr., PVZ 252/76, Zák.138/91  
B16, čd.3153/54, Zák.138/91  
B7, čd.3642/59, Zák.138/91  
B22, čd.1654/63, Zák.138/91  
B13, čd.4989/54, §2 zákona č.138/91 Zb, Rozhodnutie č. O-8/2009/ROEP/SM-94  
zákona č.138/91 Zb, Rozhodnutie č. O-8/2009/ROEP/SM-100

B90, čd.1778/63, Zák.138/91  
B9, čd.2850/51, Zák.138/91  
B14, čd.1394/60, Zák.138/91, |Rozhodnutie č. O-8/2009/ROEP/SM-101  
Rozhodnutie č.:908-III/370-1960-maj., Zák.138/91  
B12, čd.4826/54, Zák.138/91  
B13, čd.1451/60, Zák.138/91  
B7, čd.3633/59, Zák.138/91  
Rozhodnutie zn.výst.3786/1972-Ma, Zák.138/91  
B17, čd.4385/54, Zák.138/91  
B16, čd.1889/63, Zák.138/91  
B13, čd.4116/54, §2 zákona č.138/91 Zb, Rozhodnutie č. O-8/2009/ROEP/SM-94  
B27, čd.3847/54, §2 zákona č.138/91 Zb, Rozhodnutie č. O-8/2009/ROEP/SM-94  
B19, čd.4116/54, Zák.138/91  
B11, čd.3847/54, Zák.138/91  
B13, čd.3847/54, §2 zákona č.138/91 Zb, Rozhodnutie č. O-8/2009/ROEP/SM-94  
B11, čd.2322/59  
B4, čd.827/1907, Zák.138/91  
B1, čd.2524/1893, Zák.138/91  
B4, čd.4003/56, Zák.138/91  
B2, čd.2892/13, Zák.138/91  
§14 ods.2 zákona č.180/95 Z. z.,Rozhodnutie č. O-8/2009/ROEP/SM-24  
B7, čd.1534/63, Zák.138/91  
B11, čd.1920/63, Zák.138/91  
B2, čd.1836/63, Zák.138/91  
B13, čd.3196/61  
B3, čd.1278/61, Zák.138/91  
B1, čd.3240/60, Zák.138/91  
§2 ods.1 zákona č.138/91 Zb,Rozhodnutie č. O-8/2009/ROEP/SM-118  
§2 ods.1 zákona č.138/91 Zb,Rozhodnutie č. O-8/2009/ROEP/SM-20  
B9, čd.1862/63, Zák.138/91  
B10, čd.1978/63, Zák.138/91  
B11, čd.1978/63, Zák.138/91  
B13, čd.1278/62, Zák.138/91  
B26, čd.1278/62, Zák.138/91  
Rozhodnutie Fin.1184/79, PVZ 511/80, Zák.138/91  
§2 ods. 1 zákona č.138/91 Zb,Rozhodnutie č. O-8/09/ROEP/SM-1  
B10, čd.10870/36  
B8, čd.2405/57, Zák.138/91  
B1, čd.3564/57, Zák.138/91  
B11, čd.3182/61  
B26, čd.3181/61  
§2 ods.1 zákona č.138/91 Zb,Rozhodnutie č. O-8/2009/ROEP/SM-84  
B12, čd.2091/63, Zák.138/91  
B16, čd.474/56, Zák.138/91  
B2, čd.742/56, Zák.138/91  
B9, čd.869/61, Zák.138/91  
B16, čd.3125/61, Zák.138/91  
B4, čd.1887/61  
B1, čd.2489/58, Zák.138/91  
B10, čd.2490/58, Zák.138/91  
B29, čd.1083/58, Zák.138/91  
Zámenná zmluva č.038805189700, PVZ 899/98  
Rozhodnutie výst.26/871/1958, Zák.138/91  
B4, čd.1039/54, Zák.138/91  
B15, čd.349/64, Zák.138/91  
B9, čd.2260/58, Zák.138/91  
B5, čd.1039/54, Zák.138/91  
Fin 4554/1967 maj. Zák.138/91  
Rozhodnutie č.výst.2361/61/330, Zák.138/91  
B14, čd.15/62, Zák.138/91  
Rozhodnutie o vyvlastnení zn.výst.26-3093-57-St., Zák.138/91  
B8, čd.1514/56  
B10, čd.1513/56  
§2 ods.1 zákona č.138/91 Zb,Rozhodnutie č. O-8/2009/ROEP/SM-21  
B11, čd.2813/59, Zák.138/91  
§2 ods. 1 zákona č.138/91 Zb,Rozhodnutie č. O-13/12/2009/ROEP/SM  
B14, čd.219/60, Zák.138/91  
N 104/95, NZ 94/95, PVZ 43/96  
§2 ods.2 zákona č.138/91 Zb, Rozhodnutie č. O-8/2009/ROEP/SM-107  
osvečenie o vydržaní č. N 67/95, Nz 60/95 Rozhodnutie č. O-8/2009/ROEP/SM-4  
B9, čd.1887/61  
B6, čd.3079/61, Zák.138/91  
B3, čd.3424/59, Zák.138/91  
§2 ods. 1 zákona č.138/91 Zb,Rozhodnutie č. O-13/6/2009/ROEP/SM  
KZ 16617/1979-25-ČSD,

HZ 15378/1975-4/2, Zák.138/91  
HZ 15378/1975-4/2, Zák.138/91, Rozhodnutie č. O-89/2008/ROEP/SM-2  
HZ 15409/1977-4/1, 13/034/1973, Zák.138/91 | Rozhodnutie č. O-89/2008/ROEP/SM-2  
Zák.180/95, | Rozhodnutie č. O-13/10/2009/ROEP/SM  
B11, čd.1695/16, Zák.138/91  
B25, čd.1219/63, Zák.138/91  
B11, čd.1563/63, Zák.138/91  
B22, čd.2613/54, Zák.138/91  
Rozhodnutie Fin.1082/81-maj, PVZ 635,636/81. Zák.138/91 |  
B1, čd.2681/24, Zák.138/91  
§14 ods.2 zákona č.180/95 Z.z., Rozhodnutie č. O-8/2009/ROEP/SM-52  
B34, čd.1718/41  
Delimitačný protokol, PVZ 405/94  
Žiadosť MAGS SNM-50751/11-332074 z 22.7.2011, Z-13004/11  
Žiadosť MAGS SNM-50750/11-332066 z 22.7.2011, Z-13003/11  
Žiadosť MAGS SNM 12336/2007-1/142485, MAGS SNM 32100/12-1/3325, GP 2687/11, Z-3435/07  
Žiadosť MAGS SNM-27655/08-1/47885, GP 117/2012, Z-3127/08  
Zámenná zmluva V-7549/12 zo dňa 3.5.2012.  
Rozhodnutie Správy katastra pre hlavné mesto SR Bratislavu č. C-15/2011/ROEP SM zo dňa 02.04.2012  
Rozhodnutie Správy katastra pre hlavné mesto SR Bratislavu č. C-39/2011/ROEP SM zo dňa 02.04.2012  
Rozhodnutie Správy katastra pre hlavné mesto SR Bratislavu č. C-12/2011/ROEP SM zo dňa 02.04.2012  
Rozhodnutie Správy katastra pre hlavné mesto SR Bratislavu č. C-79/2011/ROEP SM zo dňa 12.04.2012  
Rozhodnutie Správy katastra pre hlavné mesto SR Bratislavu č. C-13-1/2010/ROEP SM zo dňa 24.04.2012  
Žiadosť o zápis MAGS SNM-36401/12-9/207468/LVi zo dňa 29.3.2012, Z-5866/12  
Žiadosť o zápis MAGS SNM-36401/12/41520 zo dňa 24.5.2012, Z-8825/12.  
Rozhodnutie O-8/2009/ROEP/SM-63, Co 122/09-BP, 1S 197/2009-52 zo dňa 21.9.2012  
Žiadosť o zápis vlastníckeho práva k pozemku registra C-KN p.č. 7776/54 - č.k. Mags SNM 2015  
34458/15/322852, Z-16710/15 (v ROEP-Rozhodnutie Správy katastra pre hlavné mesto SR Bratislavu č.  
3/2010/ROEP Staré Mesto zo dňa 15.10.2010 - pozemok reg. E-KN parcelné č. 7776/1)  
Rozhodnutie č. C-258/14/ROEP/Staré Mesto zo dňa 19.10.2015  
§ 14 zákon NR SR č. 180/1995 Z.z., Rozhodnutie č. C-65/15/ROEP Staré Mesto zo dňa 19.10.2015  
Výmer Ústredného národného výboru č. 550-25/10-1949-VIII/3-c-Ho zo dňa 28.11.1950, zákon č. 138/1991 Zb.,  
PKV 2357, Rozhodnutie č. C-73/15/ROEP Staré Mesto zo dňa 19.10.2015  
Kúpna zmluva č. 11303 zo dňa 4.7.1973, zákon č. 138/1991 Zb., Rozhodnutie č. C-74/15/ROEP Staré Mesto zo dňa  
19.10.2015.  
Kúpna zmluva zo dňa 3.2.1971, zákon č. 138/1991 Zb., Rozhodnutie č. C-75/15/ROEP Staré Mesto zo dňa  
19.10.2015.  
PKV č. 13023, B1, čd. 52/48, zákon č. 138/1991 Zb., Rozhodnutie č. C-76/15/ROEP Staré Mesto zo dňa  
19.10.2015.  
konfiškačné rozhodnutie č. K-VII-243-1948 zo dňa 29.1.1948, zákon č. 138/1991 Zb., Rozhodnutie č. C-  
77/15/ROEP Staré Mesto zo dňa 19.10.2015  
konfiškačné uznesenie č. 93775-VIII-1946 zo dňa 23.7.1946, zákon č. 138/1991 Zb., Rozhodnutie č. 78/15/ROEP  
Staré Mesto zo dňa 19.10.2015  
Rozhodnutie o vyvlastnení č. Výst. 1774/1959-28 zo dňa 2.3.1960, Rozhodnutie č. Výst. 2020/99-1960 zo dňa  
9.7.1960, zákon č. 138/1991 Zb., Rozhodnutie č. C-79/15/ROEP Staré Mesto zo dňa 19.10.2015  
Notárska zápisnica N 90/97 zo dňa 4.12.1997, zákon č. 138/1991 Zb., Rozhodnutie č. C-80/15/ROEP Staré Mesto  
zo dňa 19.10.2015.  
konfiškačné rozhodnutie č. 977/357 a/1946 zo dňa 6.8.1946 a č. 978/357 b/1946 zo dňa 6.8.1946, konfiškačné  
rozhodnutie čd. 8182/47,  
konfiškačné rozhodnutie č. 30/9f./1946 zo dňa 5.8.1946 a č. 2647/ch-I./1946 zo dňa 5.11.1946, zákon 138/1991 Zb.,  
Rozhodnutie č. 81/15/ROEP Staré Mesto zo dňa 19.10.2015  
Rozhodnutie č. C-8-2/13/ROEP/Staré Mesto zo dňa 13.10.2015 v spojitosti s Rozhodnutím č. Co 7/2016-ZSe zo dňa  
23.3.2016.  
Zámenná zmluva podľa V-31390/16 zo dňa 21.11.2016  
Rozhodnutie Okresného úradu č. X-254/2018 zo dňa 15.02.2018  
Kúpna zmluva zo 6.6.1974 a GP č. 761-2610-076/2-73  
Rozhodnutie č. 9055/70931/2021/STA/Jaa zo dňa 30.12.2021, R-320/2022  
Rozhodnutie MAGS ODP 35437/2022/67260-33/MA z 15.02.2022, právoplatnosť z 28.03.2022, Z-21595/2022

Iné údaje:

Zápis GP č.1912/07b zo dňa 11.7.2008  
GP 16/2011 zo dňa 24.2.2011  
GP č.1002/2011 zo dňa 4.4.2011, V-30912/11  
GP 008-M66/2012 zo dňa 5.3.2012 overený pod.č.392/12  
GP 016-M100/2012 zo dňa 21.5.2012 overený pod.č.975/12  
GP 9/2011 overený dňa 6.2.2012 pod č. 103/12  
Zápis GP č. 901/2012 (úradne overený č. 1258/2012) na zameranie spevnených plôch na p.č. 22344/50-63, 22372/98, vydanie kolaudačného rozhodnutia a určenie vlastníckych práv, Z-19478/12  
GP na oddelenie pozemkov č. 37/2012 overený 12.9.2012 pod.č. 1796/2012, R-525/13  
Žiadosť o zápis MAGS SNM 50664/12-1/384655 zo dňa 10.9.2012, GP 25/2012 overený 4.9.2012 pod č. 1717/2012, R-2840/12  
Žiadosť č.MAGS SNM-44339/13-1/252706 zo dňa 27.3.2013, Z-6428/13  
GP č.057/2012 zo dňa 4.2.2013, úradne overený dňa 12.2.2013 pod č.189/2013  
Zápis geometrického plánu č. 35/2013 na zameranie stavby na pozemkoch p.č. 1964/82 a 23028/16, úradne overený pod č. 2027/2013 dňa 18.10.2013 podľa V-29442/13 zo dňa 27.03.2014  
GP na určenie vlastníckych práv č. 25/2014, overený 16.09.2014 pod č. 2011/2014, V-29046/14  
GP č.51/2010 zo dňa 03.12.2010, na určenie vlastníckeho práva k pozemku p.č. 21527/2, V-33534/14  
Zápis GP č. 97/2015 (č. overenia 569/2015) na vyznačenie vecného bremena práva uloženia inž. sietí na parc. reg E-KN č. 21425, Z-6547/15  
Zápis GP č.23/2012 (over.č.1067/12) zo dňa 30.5.2012, R-4071/15.  
Zápis GP č. 42-1/2015 (č. overenia 1999/2015), R-5207/15.  
Žiadosť o zápis vlastníctva Z-16710/15 .  
Pozemok C-KN parcelné č. 7776/54 identický s pozemkom E-KN parcelné č. 7776/1, zápis pod Z-16710/15.  
Zápis GP č.98/2015 (over.č. 2356/15) zo dňa 4.11.2015, R-5661/15.  
Zápis GP č.30043/15 (over.č.2267/15) zo dňa 13.11.2015, R-5858/15.  
Zápis geometrického plánu, úradne overeného pod č. 2734/2013 na zameranie stavby RS na pozemku parc.č. 3250/47, Z-3595/15  
Zápis GP č. 101/2016 (č.o.129/2016) - R 1195/15;  
Zápis GP na vyznačenie vecného bremena na priznanie práva uloženia a prevádzky inžinierskej siete prípojky kanalizácie, úrad. overený dňa 17.02.2016 pod č. 246/2016, V-15658/16  
GP 67/2016 (over. č.1390/16), Z-18441/16  
Zápis GP č. 30060/2016, overený dňa 11.2.2016 pod č. 189/2016 ( z časti pozemku KNE parcely č. 21511 vznikol pozemok KNC parc.č. 21511/6 )podľa V-31390/16  
Protokol o zápise evidenčnej zmeny, R-6075/16  
Protokol o zápise evidenčnej zmeny, R-1746/2017  
Protokol k evidenčnej zmene, R-2272/17  
Zápis GP č.150/2017 (over.č. 526/17) zo dňa 22.3.2017, R-2391/17.  
Zápis GP č. 45-2015/40 (ov.č. 296/2016) na zameranie elektrickej trate na pozemkoch registra E KN p.č. 8895, 21339, 21340, 21353, 21354, 21355, 21356, 9173/1; R-1406/16  
Kolaudačné rozhodnutie č. 02371/20196-DP/017 zo dňa 10.5.2016 na dočasné užívanie stavby " Nosný systém MHD v Bratislave, prevádzkový úsek Janíkov dvor - Šafárikovo nám., 1.časť Bosákova ul.- Šafárikovo námestie" R-1406/16  
GP 30134/2017 overený 5.6.2017 pod č. 1233/2017  
Žiadosť o zápis GP 30134/2017 na určenie vlastníckych práv k p.č. 21762/1, 21762/2, R-3595/2017  
Žiadosť o zápis GP č.30052/15 (over.č.2450/15) podľa č.MAGS OGC-2017/33953/2017/74850 zo dňa 21.3.2017 Z-5225/17.  
GP č.30138/2017, č. overenia:1625/2017 na určenie vlastníckych práv k p.č. 21700/3 až 6, R-4765/2017  
Zápis GP č. 1476/2017 zo dňa 18.8.2017 na určenie vlastníckych práv k pozemkom parc. č. 1750/10,11,12,13,14, 5321/17  
GP overený 7.12.2017 pod č. 2906/2017  
Zápis GP ov.č. 1199/2017, (na určenie vlastn.práv k poz."C" p.č. 23026/10,pôvodné "E"p.č.1974/3), V-35316/2017  
Zápis geometrického plánu č. 136/2014 na obnovenie pôvodnej p.č. 7919/1, nové p.č. 7938/44, pôvodnej p.č. 7928/1, nové p.č. 7938/47, Z-1385/2018  
Kolaudačné rozhodnutie č. 9434/53687/2017/STA/Zub zo dňa 19.12.2017, GP č.2396/2017, Z-2710/18  
Zápis GP č. over. G1-36/2019, V-2961/2019  
Žiadosť o zápis GP č. overenia 2223/18 zo dňa 4.10.2018, R-660/2019  
Protokol o oprave chyby č. X-220/2019 zo dňa 30.05.2019, ZPMZ č. 10022  
Zápis GP č. over.89/2019, Z-8269/19  
Rozhodnutie č. MAGS SSU 53501/2017/424377-6 zo dňa 3.11.2017, právoplatné dňa 24.11.2017, GP č. overenia G1-2222/2017, Z-21148/2019.  
Rozhodnutie č.MAGS SSU 50770/2014/313845-5, Rozhodnutie č.OÚ-BA-OCDPK2-2014/05819/STE, GP č.G1-1780/2014, Z-5101/2020.  
Zápis GP č. G1-614/2021, R-6592/2020  
Rozhodnutie OÚ č. X-58/2021 zo dňa 23.04.2021  
GP úradne overený 8.7.2020 pod č. G1-1322/2020  
Zápis GP úradne overený pod číslom G1-2255/2021, R-6160/2020  
Zápis GP overov.č.G1-1911/2020, V-23138/2021  
Zápis GP č. over. G1-1514/2021, R-320/2022  
Zápis GP overov. č.G1-866/2021, V-28936/2022  
Zápis GP ovč. G1-2117/2021, Z-21595/2022  
Zápis GP overov.č. G1-333/2023, V-10717/23  
Zápis GP č. G1-1318/2023, Z-11390/23  
Zápis GP over. č.G1-2216/2023, Z-460/2024  
Protokol o zápise evidenčnej zmeny, R-1371/2024

	Poznámky	K nehnuteľnosti
	Poznamenáva sa podanie žaloby o určenie vlastníctva k nehnuteľnostiam parc.č.10375/1, 10375/2, 10375/3 a návrh na vydanie predbežného opatrenia na Okresnom súde Bratislava I dňa 7.5.2014 pod č.25C/85/2014, P-1652/14	-

**Správca**

Počet správcov: 1

Poradové číslo	Titul, priezvisko, meno, rodné meno / Názov Miesto trvalého pobytu / Sídlo Dátum narodenia, rodné číslo / IČO / Iný identifikačný údaj	K nehnuteľnosti K vlastníkovi
2	<b>Mestská časť Bratislava-Staré Mesto, Vajanského nábr. 3, Bratislava, PSČ 814 21, SR, IČO: 603147</b>	
	Titul nadobudnutia: Protokol o zverení nehnuteľného majetku do správy č.118808081400 zo dňa 21.11.2014, Z-24110/14 Protokol o zverení nehnuteľného majetku do správy č.118803661500 z 09.09.2015, Z-18334/15 Protokol č. 11 88 0299 17 00 o zverení majetku do správy zo dňa 10.7.2017, Z-19972/17	
	Iné údaje: K vlastníkovi č.1 je správa k nehnuteľnosti na pozemky registra "E" parc.č.10218, 10219, 10223, 10226, 10235, 10236, 10237, 10238, 10239, 10240, 10242, 10246, 10247, 10248, 10249, 10250, 10251, 10261, 10227/1, 10227/2, 10230/1, 10232/2, 10233/1, 10233/2, 10258/3, 10258/4, 10262/1 K vlastníkovi č.1 je správa k nehnuteľnosti na pozemky registra E KN parc. č. 3818, 3819, Z-18334/15 K vlastníkovi č. 1 je správa k nehnuteľnosti na pozemok reg. EKN p.č. 2510/3, Z-19972/17	
	Poznámky: Bez zápisu	

Nájomca - Neevidovaní

Iná oprávnená osoba - Neevidovaní

Titul nadobudnutia – nepriradené  
Zápis GP č.1231/2017 overený dňa 26.06.2017, R-4394/17

Iné údaje - nepriradené

PKV 1 pre parcelu reg. E KN 1772/400; PKV 5 pre parcelu reg. E KN 515; PKV 26 pre parcelu reg. E KN 8529; PKV 28 pre parcelu reg. E KN 8528; PKV 57 pre parcelu reg. E KN 8336/1; PKV 69 pre parcelu reg. E KN 3637 3638/100; PKV 87 pre parcelu reg. E KN 714/1 714/2 714/3 714/4; PKV 88 pre parcelu reg. E KN 715; PKV 126 pre parcelu reg. E KN 596; PKV pre parcelu reg. E KN 8037; PKV 250 pre parcelu reg. E KN 8121; PKV 264 pre parcelu reg. E KN 3522; PKV 271 pre parcelu reg. E KN 3292; PKV 275 pre parcelu reg. E KN 462; PKV 295 pre parcelu reg. E KN 10165 10166; PKV 327 pre parcelu reg. E KN 274/2; PKV 335 pre parcelu reg. E KN 713; PKV 339 pre parcelu reg. E KN 3769 3782/2; PKV 341 pre parcelu reg. E KN 754 755; PKV 346 pre parcelu reg. E KN 8323; PKV 350 pre parcelu reg. E KN 8305/1; PKV 352 pre parcelu reg. E KN 3313; PKV 389 pre parcelu reg. E KN 21448; PKV 400 pre parcelu reg. E KN 7928/1 7928/2 7933 7934 7937; PKV 409 pre parcelu reg. E KN 505; PKV 410 pre parcelu reg. E KN 8621; PKV 411 pre parcelu reg. E KN 520; PKV 412 pre parcelu reg. E KN 521; PKV 415 pre parcelu reg. E KN 7893; PKV 423 pre parcelu reg. E KN 3725; PKV 461 pre parcelu reg. E KN 1023; PKV 463 pre parcelu reg. E KN 10242; PKV 504 pre parcelu reg. E KN 8309; PKV 539 pre parcelu reg. E KN 2996; PKV 540 pre parcelu reg. E KN 212; PKV 592 pre parcelu reg. E KN 8574/2; PKV 599 pre parcelu reg. E KN 2510/1 2510/2 2510/3; PKV 615 pre parcelu reg. E KN 522; PKV 640 pre parcelu reg. E KN 10270; PKV 643 pre parcelu reg. E KN 10269; PKV 644 pre parcelu reg. E KN 167; PKV 649 pre parcelu reg. E KN 4330 4337; PKV 654 pre parcelu reg. E KN 8313/1; PKV 657 pre parcelu reg. E KN 8397; PKV 658 pre parcelu reg. E KN 8327; PKV 666 pre parcelu reg. E KN 8398; PKV 673 pre parcelu reg. E KN 8414; PKV 683 pre parcelu reg. E KN 8455; PKV 689 pre parcelu reg. E KN 8598; PKV 748 pre parcelu reg. E KN 8003/2; PKV 754 pre parcelu reg. E KN 1606/1 1606/2; PKV 762 pre parcelu reg. E KN 7922/1 7922/2; PKV 770 pre parcelu reg. E KN 273; PKV 773 pre parcelu reg. E KN 7248/1; PKV 810 pre parcelu reg. E KN 8596/1; PKV 835 pre parcelu reg. E KN 20781 20782 20783 20784; PKV 838 pre parcelu reg. E KN 1174 1176 21481/2; PKV 850 pre parcelu reg. E KN 1743/1 1743/2 1744/1; PKV 875 pre parcelu reg. E KN 8625 8626; PKV 885 pre parcelu reg. E KN 3260; PKV 900 pre parcelu reg. E KN 8124; PKV 915 pre parcelu reg. E KN 9862; PKV 916 pre parcelu reg. E KN 21857/1 21857/2; PKV 920 pre parcelu reg. E KN 10254; PKV 955 pre parcelu reg. E KN 3295; PKV 967 pre parcelu reg. E KN 3250 3252 3254; PKV 974 pre parcelu reg. E KN 3296; PKV 990 pre parcelu reg. E KN 712; PKV 992 pre parcelu reg. E KN 7941 7942/1 7942/2; PKV 1001 pre parcelu reg. E KN 80 250/2 272/2 1012 1707 2941/3 3314 3810/7 3810/8 3868/1 3868/2 4225/1 4225/2 4225/3 8411 8623 8668 8669 10376/2 21622; PKV 1002 pre parcelu reg. E KN 8792; PKV 1005 pre parcelu reg. E KN 8790/2 8791; PKV 1015 pre parcelu reg. E KN 3270; PKV 1030 pre parcelu reg. E KN 518; PKV 1047 pre parcelu reg. E KN 3851; PKV 1054 pre parcelu reg. E KN 706/1 706/2 710; PKV 1057 pre parcelu reg. E KN 8442; PKV 1114 pre parcelu reg. E KN 8341; PKV 1116 pre parcelu reg. E KN 8340; PKV 1133 pre parcelu reg. E KN 8130; PKV 1155 pre parcelu reg. E KN 8624; PKV 1174 pre parcelu reg. E KN 8876; PKV 1175 pre parcelu reg. E KN 8574/6; PKV 1181 pre parcelu reg. E KN 168; PKV 1209 pre parcelu reg. E KN 8299; PKV 1236 pre parcelu reg. E KN 1666; PKV 1288 pre parcelu reg. E KN 8635; PKV 1297 pre parcelu reg. E KN 1023; PKV 1336 pre parcelu reg. E KN 783; PKV 1347 pre parcelu reg. E KN 10261 10262/1 10262/2; PKV 1406 pre parcelu reg. E KN 8038; PKV 1451 pre parcelu reg. E KN 93/2; PKV 1460 pre parcelu reg. E KN 8438/4; PKV 1466 pre parcelu reg. E KN 8400; PKV 1503 pre parcelu reg. E KN 1738/100 1740/100 1740/101; PKV 1508 pre parcelu reg. E KN 996; PKV 1520 pre parcelu reg. E KN 10238; PKV 1561 pre parcelu reg. E KN 8006; PKV 1573 pre parcelu reg. E KN 1752/5; PKV 1575 pre parcelu reg. E KN 8007/1 8007/2; PKV 1589 pre parcelu reg. E KN 7337; PKV 1600 pre parcelu reg. E KN 8024; PKV 1601 pre parcelu reg. E KN 9000; PKV 1632 pre parcelu reg. E KN 8633; PKV 1653 pre parcelu reg. E KN 2310/1; PKV 1727 pre parcelu reg. E KN 10284/1 10284/2; PKV 1828 pre parcelu reg. E KN 10169 10170; PKV 1863 pre parcelu reg. E KN 21519; PKV 1870 pre parcelu reg. E KN 169; PKV 1873 pre parcelu reg. E KN 506; PKV 1877 pre parcelu reg. E KN 8008/1 8008/2 8009; PKV 1892 pre parcelu reg. E KN 8862; PKV 1905 pre parcelu reg. E KN 8308/1; PKV 1939 pre parcelu reg. E KN 8945/1; PKV 1985 pre parcelu reg. E KN 1773/1 1773/2 1773/3 1775; PKV 2074 pre parcelu reg. E KN 7344 7345; PKV 2100 pre parcelu reg. E KN 3291; PKV 2173 pre parcelu reg. E KN 4415; PKV 2217 pre parcelu reg. E KN 2826; PKV 2218 pre parcelu reg. E KN 2507/2; PKV 2387 pre parcelu reg. E KN 2591/1; PKV 2404 pre parcelu reg. E KN 10268; PKV 2407 pre parcelu reg. E KN 2505/2; PKV 2426 pre parcelu reg. E KN 1175; PKV 2446 pre parcelu reg. E KN 7318 7545 7546 7547 7548 7549 7670/5 7909; PKV 2566 pre parcelu reg. E KN 7523; PKV 2599 pre parcelu reg. E KN 7617 7618; PKV 2610 pre parcelu reg. E KN 109; PKV 2643 pre parcelu reg. E KN 10297; PKV 2660 pre parcelu reg. E KN 8072; PKV 2699 pre parcelu reg. E KN 4419; PKV 2765 pre parcelu reg. E KN 8880; PKV 2812 pre parcelu reg. E KN 8394; PKV 2854 pre parcelu reg. E KN 7948/1 7949/1; PKV 2879 pre parcelu reg. E KN 8631; PKV 2949 pre parcelu reg. E KN 4410 4411; PKV 2961 pre parcelu reg. E KN 8070; PKV 2992 pre parcelu reg. E KN 517; PKV 2996 pre parcelu reg. E KN 8265; PKV 3048 pre parcelu reg. E KN 3708; PKV 3079 pre parcelu reg. E KN 4397/1; PKV 3122 pre parcelu reg. E KN 10274; PKV 3153 pre parcelu reg. E KN 3707; PKV 3201 pre parcelu reg. E KN 10164; PKV 3204 pre parcelu reg. E KN 1777/101 1778/101 1778/102; PKV 3266 pre parcelu reg. E KN 504; PKV 3310 pre parcelu reg. E KN 1609; PKV 3315 pre parcelu reg. E KN 2326; PKV 3320 pre parcelu reg. E KN 3081; PKV 3343 pre parcelu reg. E KN 7524; PKV 3346 pre parcelu reg. E KN 3002/1 3002/101; PKV 3350 pre parcelu reg. E KN 8789; PKV 3365 pre parcelu reg. E KN 3025; PKV 3377 pre parcelu reg. E KN 8001; PKV 3416 pre parcelu reg. E KN 7338 7339; PKV 3452 pre parcelu reg. E KN 1614; PKV 3479 pre parcelu reg. E KN 1608/1 1608/2 1608/3; PKV 3527 pre parcelu reg. E KN 2758/1 2758/2 2758/3; PKV 3529 pre parcelu reg. E KN 501; PKV 3536 pre parcelu reg. E KN 3290/1 3290/2; PKV 3549 pre parcelu reg. E KN 10162; PKV 3560 pre parcelu reg. E KN 7322; PKV 3623 pre parcelu reg. E KN 8989; PKV 3682 pre parcelu reg. E KN 7247; PKV 3704 pre parcelu reg. E KN 8325; PKV 3714 pre parcelu reg. E KN 2936/1 2936/2; PKV 3761 pre parcelu reg. E KN 8630; PKV 3786 pre parcelu reg. E KN 2378; PKV 3795 pre parcelu reg. E KN 10248; PKV 3822 pre parcelu reg. E KN 282/1 282/2 282/4 282/5 283; PKV 3854 pre parcelu reg. E KN 508; PKV 3876 pre parcelu reg. E KN 463; PKV 3877 pre parcelu reg. E KN 503; PKV 3922 pre parcelu reg. E KN 2983/1 2983/3; PKV 4020 pre parcelu reg. E KN 1970/1; PKV 4028 pre parcelu reg. E KN 2287 2288 2289; PKV 4076 pre parcelu reg. E KN 2624; PKV 4100 pre parcelu reg. E KN 8043 8044; PKV 4251 pre parcelu reg. E KN 8585; PKV 4257 pre parcelu reg. E KN 8451; PKV 4433 pre parcelu reg. E KN 10234/1; PKV 4435 pre parcelu reg. E KN 3294; PKV 4450 pre parcelu reg. E KN 8981; PKV 4451 pre parcelu reg. E KN 8992; PKV 4540 pre parcelu reg. E KN 10198; PKV 4554 pre parcelu reg. E KN 3751; PKV 4628 pre parcelu reg. E KN 8727; PKV 4654 pre parcelu reg. E KN 1981/2 1981/7 1981/9 1981/10 1981/13 1981/15 1981/16; PKV 4655 pre parcelu reg. E KN 4649 4650 4651; PKV 4835 pre parcelu reg. E KN 8636; PKV 4836 pre parcelu reg. E KN 10271; PKV 4875 pre parcelu reg. E KN 2925; PKV 4880 pre parcelu reg. E KN 8307; PKV 4892 pre parcelu reg. E KN 10272; PKV 4900 pre parcelu reg. E KN 264; PKV 4912 pre parcelu reg. E KN 3288; PKV 4972 pre parcelu reg. E KN 1765/2 1766/3 1766/4 1770/4; PKV 5017 pre parcelu reg. E KN 8131; PKV 5034 pre parcelu reg. E KN 21492/2; PKV 5099 pre parcelu reg. E KN 2511; PKV 5179 pre parcelu reg. E KN 10258/2; PKV 5285 pre parcelu reg. E KN 7896/1 7896/2 7897 7898; PKV 5336 pre parcelu reg. E KN 5186/2; PKV 5407 pre parcelu reg. E KN 2939/1 2939/2 2939/3; PKV 5413 pre parcelu reg. E KN 10287; PKV 5480 pre parcelu reg. E KN 2950; PKV 5493 pre parcelu reg. E KN 2252/3; PKV 5494 pre parcelu reg. E KN 2250; PKV 5520 pre parcelu reg. E KN 8306; PKV 5585 pre parcelu reg. E KN 7960; PKV 5586 pre parcelu reg. E KN 10314; PKV 5590 pre parcelu reg. E KN 1510; PKV 5628 pre parcelu reg. E KN 2613; PKV 5829 pre parcelu reg. E KN 3259; PKV 5856 pre parcelu reg. E KN 1761; PKV 5873 pre parcelu reg. E KN 5293 5294; PKV 5916 pre parcelu reg. E KN 4227/1 4227/2; PKV

KV 28 pre  
V 87 pre  
96; PKV 23  
1 pre parcelu  
parcelu reg.  
ely reg. E  
reg. E KN  
V 409 pre  
parcelu reg.  
KN 10239;  
6; PKV 570  
2510/3;  
9; PKV 645  
V 657 pre  
parcelu reg.  
E KN 8002  
pre parcelu  
ely reg. E  
N 1743/1  
rcelu reg. E  
parcelu reg. E  
parcelu reg. E  
e parcelu  
3668 8669  
pre parcelu  
ely reg. E  
e parcelu  
celu reg. E  
g. E KN  
KN 10267;  
celu reg. E  
eg. E KN  
1520 pre  
575 pre  
KV 1608  
1727 pre  
N 21519/1;  
3/1 8008/2  
E KN  
PKV 2166  
218 pre  
2407 pre  
6 7547 7548  
pre parcelu  
celu reg. E  
g. E KN  
parcelu reg.  
g. E KN  
E KN  
V 3266 pre  
re parcelu  
350 pre  
pre parcelu  
3/3; PKV  
E KN  
celu reg. E  
g. E KN  
lu reg. E  
KV 3876  
PKV 4022  
2624; PKV  
51; PKV  
; PKV 4478  
4628 pre  
PKV 4675  
271; PKV  
KV 4903  
1766/4  
g. E KN  
336 pre  
1 10287;  
250; PKV  
KV 5594  
356 pre  
1/2; PKV  
6017 pre parcelu reg. E KN 8580/1; PKV 6105 pre parcelu reg. E KN 1887; PKV 6176 pre parcelu reg. E KN 21758/2; PKV  
6205 pre parcelu reg. E KN 8330; PKV 6206 pre parcelu reg. E KN 8132; PKV 6231 pre parcelu reg. E KN 8326; PKV 6310  
pre parcelu reg. E KN 7895; PKV 6328 pre parcelu reg. E KN 2741; PKV 6334 pre parcelu reg. E KN 1854; PKV 6451 pre  
parcelu reg. E KN 8399; PKV 6474 pre parcelu reg. E KN 2514; PKV 6476 pre parcelu reg. E KN 10210; PKV 6566 pre  
parcelu reg. E KN 8629; PKV 6622 pre parcelu reg. E KN 8311; PKV 6706 pre parcelu reg. E KN 8140; PKV 6833 pre parcelu  
reg. E KN 700 701; PKV 6896 pre parcelu reg. E KN 5297 5298; PKV 6901 pre parcelu reg. E KN 2270; PKV 6930 pre parcelu  
reg. E KN 4413/1 4413/2 4414; PKV 6931 pre parcelu reg. E KN 4412; PKV 7092 pre parcelu reg. E KN 4420 4421; PKV  
7107 pre parcelu reg. E KN 2942; PKV 7134 pre parcelu reg. E KN 5338; PKV 7227 pre parcelu reg. E KN 3131; PKV 7274  
pre parcelu reg. E KN 10223; PKV 7279 pre parcelu reg. E KN 3002/2; PKV 7288 pre parcelu reg. E KN 1558/1; PKV 7426  
pre parcelu reg. E KN 702; PKV 7492 pre parcelu reg. E KN 2993/1 2993/2; PKV 7524 pre parcelu reg. E KN 8620; PKV 7526  
pre parcelu reg. E KN 7541/2; PKV 7757 pre parcelu reg. E KN 8863/2; PKV 7764 pre parcelu reg. E KN 3264; PKV 7779 pre  
parcelu reg. E KN 5261/1 5261/5; PKV 7787 pre parcelu reg. E KN 1965/4 1965/8 1968; PKV 7831 pre parcelu reg. E KN  
1875; PKV 8293 pre parcelu reg. E KN 1065/10; PKV 8295 pre parcelu reg. E KN 5342/1 5342/2; PKV 8558 pre parcelu reg. E  
KN 2309; PKV 8672 pre parcelu reg. E KN 2281 2282; PKV 8837 pre parcelu reg. E KN 271; PKV 8858 pre parcelu reg. E KN  
4121/1 4122; PKV 8878 pre parcelu reg. E KN 2643/1 2643/2 2644; PKV 8881 pre parcelu reg. E KN 3293; PKV 8989 pre  
parcelu reg. E KN 10329; PKV 9024 pre parcelu reg. E KN 8302; PKV 9106 pre parcelu reg. E KN 8602; PKV 9169 pre  
parcelu reg. E KN 7915; PKV 9208 pre parcelu reg. E KN 2002; PKV 9217 pre parcelu reg. E KN 1400; PKV 9251 pre parcelu  
reg. E KN 703; PKV 9447 pre parcelu reg. E KN 4446; PKV 9559 pre parcelu reg. E KN 7914; PKV 9561 pre parcelu reg. E  
KN 7908; PKV 9571 pre parcelu reg. E KN 1995/10 1995/19 1995/26; PKV 9589 pre parcelu reg. E KN 4840/5 4840/6  
4840/600; PKV 9590 pre parcelu reg. E KN 4840/10 4840/110; PKV 9593 pre parcelu reg. E KN 1967; PKV 9626 pre parcelu  
reg. E KN 8046; PKV 9661 pre parcelu reg. E KN 4946; PKV 9842 pre parcelu reg. E KN 10218 10219; PKV 9950 pre parcelu  
reg. E KN 8304; PKV 9965 pre parcelu reg. E KN 5341/2; PKV 10001 pre parcelu reg. E KN 1738/500 1742/500 1772/500  
2536/200 4840/111 4840/112 4840/113; PKV 10010 pre parcelu reg. E KN 1558/100 3257/200 3718/500 3735/200 3752/200;  
PKV 10047 pre parcelu reg. E KN 8905/4; PKV 10061 pre parcelu reg. E KN 5340/2; PKV 10255 pre parcelu reg. E KN 262  
268/200 269/200 270/200 275/200 276/200 500/200 502/200 507/200 588/200 589/200 590/200 590/201 590/202 782/200  
1572/300 1574/200 1769/300 3762/280 3810/600 8067 8071/200 21516/200 21516/201; PKV 10277 pre parcelu reg. E KN  
8308/2; PKV 10297 pre parcelu reg. E KN 1607/1 1607/2; PKV 10344 pre parcelu reg. E KN 2956/1 2956/2; PKV 10360 pre  
parcelu reg. E KN 461 2577 4721/2 7246 7603/2 7938 8448/2; PKV 10403 pre parcelu reg. E KN 9861; PKV 10531 pre parcelu  
reg. E KN 10328/1; PKV 10666 pre parcelu reg. E KN 3262/1; PKV 10691 pre parcelu reg. E KN 8634; PKV 10819 pre  
parcelu reg. E KN 7894; PKV 10831 pre parcelu reg. E KN 3443/1; PKV 10956 pre parcelu reg. E KN 7899 7900 7901 7911  
7919/1 7919/2 7920/1 7920/2 7921/1 7921/2 7921/3; PKV 10964 pre parcelu reg. E KN 2776/3 2776/4; PKV 11044 pre parcelu  
reg. E KN 4119/200 4120/200; PKV 11052 pre parcelu reg. E KN 4941/200; PKV 11109 pre parcelu reg. E KN 4861; PKV  
11110 pre parcelu reg. E KN 4859; PKV 11112 pre parcelu reg. E KN 4856; PKV 11113 pre parcelu reg. E KN 4855; PKV  
11114 pre parcelu reg. E KN 4852; PKV 11117 pre parcelu reg. E KN 4843; PKV 11118 pre parcelu reg. E KN 4842; PKV  
11119 pre parcelu reg. E KN 4841; PKV 11163 pre parcelu reg. E KN 3881/8; PKV 11206 pre parcelu reg. E KN 4860; PKV  
11207 pre parcelu reg. E KN 4853; PKV 11208 pre parcelu reg. E KN 4844; PKV 11209 pre parcelu reg. E KN 4851; PKV  
11287 pre parcelu reg. E KN 3535; PKV 11322 pre parcelu reg. E KN 10258/3 10258/4 10258/7; PKV 11349 pre parcelu reg. E  
KN 7603/1; PKV 11385 pre parcelu reg. E KN 3818 3819; PKV 11403 pre parcelu reg. E KN 8945/2; PKV 11420 pre parcelu  
reg. E KN 3537/8; PKV 11433 pre parcelu reg. E KN 3839/1 3840/2 3841/1 3841/3 3842/2 3842/3 3842/4 3842/5; PKV 11507  
pre parcelu reg. E KN 4945/200; PKV 11530 pre parcelu reg. E KN 10304; PKV 11531 pre parcelu reg. E KN 7907; PKV  
11613 pre parcelu reg. E KN 1592 1943; PKV 11620 pre parcelu reg. E KN 689; PKV 11637 pre parcelu reg. E KN 4998/100;  
PKV 11656 pre parcelu reg. E KN 1777/400; PKV 11693 pre parcelu reg. E KN 2492/1 2492/2 2492/3 2496 2498/1 2498/2;  
PKV 11696 pre parcelu reg. E KN 4734/1 4734/3; PKV 11726 pre parcelu reg. E KN 251/3 251/4; PKV 11734 pre parcelu reg.  
E KN 681/1 681/2; PKV 11787 pre parcelu reg. E KN 5132/2 5132/3; PKV 11837 pre parcelu reg. E KN 4791; PKV 12041 pre  
parcelu reg. E KN 8988/3 8988/6; PKV 12042 pre parcelu reg. E KN 8988/4 8988/7; PKV 12103 pre parcelu reg. E KN 4747;  
PKV 12106 pre parcelu reg. E KN 8127; PKV 12384 pre parcelu reg. E KN 10208/2 10209 10226 10227/2 10232/2 10233/2  
10235 10236 10237 10240 10266; PKV 12535 pre parcelu reg. E KN 3762/17; PKV 12610 pre parcelu reg. E KN 2983/2; PKV  
12630 pre parcelu reg. E KN 8312/3; PKV 12911 pre parcelu reg. E KN 7930 7931/1 7931/2; PKV 12971 pre parcelu reg. E  
KN 2998; PKV 13008 pre parcelu reg. E KN 8627 8637; PKV 13010 pre parcelu reg. E KN 3026/1; PKV 13071 pre parcelu  
reg. E KN 8943/8; PKV 13120 pre parcelu reg. E KN 1957/3 1957/4 1964/2 1964/10 1964/11; PKV 13134 pre parcelu reg. E  
KN 3451/1; PKV 13226 pre parcelu reg. E KN 4998/200 4998/300; PKV 13405 pre parcelu reg. E KN 7308/3 7313/2; PKV  
13540 pre parcelu reg. E KN 2532/500; PKV 13650 pre parcelu reg. E KN 8903/1 8904/2; PKV 13723 pre parcelu reg.  
E KN 170; PKV 13754 pre parcelu reg. E KN 21897 21898; PKV 13761 pre parcelu reg. E KN 5000; PKV 13846 pre parcelu  
reg. E KN 22372/1 22372/8; PKV 13856 pre parcelu reg. E KN 20776/7; PKV 13906 pre parcelu reg. E KN 2934/2; PKV  
13908 pre parcelu reg. E KN 7929; PKV 13980 pre parcelu reg. E KN 9864 10160/1 10160/2 10160/3; PKV 13982 pre parcelu  
reg. E KN 2039 2041 2053; PKV 14072 pre parcelu reg. E KN 519; PKV 14079 pre parcelu reg. E KN 2509/1 2509/2; PKV  
14099 pre parcelu reg. E KN 2761/3; PKV 14111 pre parcelu reg. E KN 10230/2; PKV 14127 pre parcelu reg. E KN 1977/22;  
PKV 14150 pre parcelu reg. E KN 10227/1 10230/1 10233/1; PKV 14162 pre parcelu reg. E KN 1697/1; PKV 14190 pre  
parcelu reg. E KN 7951/1; PKV 14227 pre parcelu reg. E KN 1956/5; PKV 14233 pre parcelu reg. E KN 2276/17; PKV 14255  
pre parcelu reg. E KN 4746/2; PKV 14257 pre parcelu reg. E KN 3480/3; PKV 14290 pre parcelu reg. E KN 1971/6 1971/7  
1971/8; PKV 14318 pre parcelu reg. E KN 2258/2; PKV 14381 pre parcelu reg. E KN 3287; PKV 14391 pre parcelu reg. E KN  
1399; PKV 14406 pre parcelu reg. E KN 464; PKV 14452 pre parcelu reg. E KN 1728/6; PKV 14477 pre parcelu reg. E KN  
8944 8945/5; PKV 14480 pre parcelu reg. E KN 465; PKV 14623 pre parcelu reg. E KN 3762/11 3823/3 3867/1 3867/2 3869  
3870 3872/2 3878/2 3878/4 3879 3900 3964 4262/1 4262/2 4263 4269 4289/3 4393 4416 4417 4714 4736 4744/12 4745/4  
4757/1 4819 4838/1 4838/2 4871 4898 4912 4926 5012/18 5013/4 7939 7940/1 8342 10229 10246 10247 10249 10250 10251  
10286/1 21229/3 21229/4; PKV 14632 pre parcelu reg. E KN 8118 8119; PKV 14645 pre parcelu reg. E KN 274/1; PKV 14648  
pre parcelu reg. E KN 5291; PKV 14679 pre parcelu reg. E KN 7855/2; PKV 14700 pre parcelu reg. E KN 4715; PKV 14704  
pre parcelu reg. E KN 3891/1 3891/2 4302 4970/1 4972 7540/2 8036 21621/1; PKV 14705 pre parcelu reg. E KN 3760/2; PKV  
14719 pre parcelu reg. E KN 7902 7903; PKV 14768 pre parcelu reg. E KN 2794; PKV 14775 pre parcelu reg. E KN 2796;  
PKV 14840 pre parcelu reg. E KN 8300/2; PKV 14853 pre parcelu reg. E KN 1727/5 1730 1731/3 1731/5 1736/1 1736/2;  
neknihované parcely reg. E KN 78 93/3 154/7 171/6 171/7 207/2 711 756/4 756/5 1166 1167 1468/6 1477/1 1481/2 1490/2  
1492/3 1506/7 1513/4 1514/2 1515/2 1515/3 1518/1 1524 1525/8 1558/2 1564/2 1564/4 1565/8 1565/10 1570/7 1669 1673/1  
1674/1 1686/3 1689 1693/2 1751/4 1752/4 1755/2 1756/2 1760/4 1896/2 1898/5 1950 1953/4 1963/4 1964/20 1964/23 1971/3  
1973/1 1973/2 1974/2 1974/3 1975/7 1976/5 1976/8 1976/11 1976/14 1976/15 1976/17 1977/4 1977/5 1977/6 1977/8 1977/11  
1977/15 1977/16 1977/19 1977/24 1982/2 1982/4 1982/11 1999/3 1999/5 2000/1 2000/4 2009 2027/2 2252/2 2325/2 2355/4

2563/2 2564/2 2584/2 2584/3 2590/2 2599/2 2609/2 2616 2619/2 2775/1 2775/3 2798/2 2816/1 2816/2 2874 2955 2971/2  
2972/2 2980/2 2981/3 2981/8 2990 3001 3004/2 3013/3 3020 3024/6 3083 3090 3091 3150/3 3190/5 3255/2 3262/3 3263/2  
3388/2 3444/6 3444/7 3447/3 3450 3455/4 3537/6 3537/7 3545/3 3624 3705 3709/3 3713 3715/14 3715/16 3724/3 3726/2  
3778/3 3791/3 3830 4740 4743/3 4746/40 4840/20 4840/21 4840/22 5162 5163 5314/2 7245 7249/2 7593/2 7703/2 7776/1  
7776/6 7926 7940/3 8402/2 8441/5 8452 8502/2 8537 8572/2 8574/7 8579/3 8611/3 8796/2 8895 8899/1 8902/2 8903/3 8943  
8946/1 9013 9026/6 9173/1 9173/2 10168/2 21339 21340 21345/1 21345/2 21345/3 21353 21354 21355 21356 21359 21360  
21365/1 21365/2 21371 21372/2 21374/1 21377 21388 21391/1 21391/2 21408 21422 21425 21428/1 21429 21432/1 21432/2  
21433 21435 21438/1 21438/2 21442 21443 21446 21447 21449 21451 21462 21476 21479 21480 21481/1 21488/2 21490  
21491 21492/1 21492/3 21492/4 21492/5 21493 21494 21496 21497 21498 21501 21503 21504 21505/2 21505/3 21506/1  
21506/2 21507/1 21509 21510 21511 21513/1 21513/2 21514/3 21515 21517 21518 21520/1 21520/2 21521 21522 21523  
21524 21526 21527 21528 21530 21531 21532 21533/100 21533/200 21533/300 21535/1 21535/2 21538 21539 21540 21541  
21543/1 21543/2 21545/1 21545/2 21546 21550 21551 21552 21563 21569/1 21572/2 21575 21578/1 21578/2 21579/1  
21579/2 21579/4 21584 21585/1 21585/2 21586/2 21586/3 21587 21589/1 21589/3 21589/4 21589/5 21590/1 21590/5 21591  
21592 21593 21594 21597 21599 21601/1 21602/1 21602/2 21605 21606 21607 21608 21609/1 21609/2 21609/3 21612 2161  
21616 21623 21624 21626 21630 21631/100 21631/101 21632 21633 21634 21635 21636 21637 21640 21642 21700/1  
21700/2 21700/3 21700/4 21703 21708 21709 21710 21714/1 21714/3 21716/1 21716/2 21717/1 21717/2 21717/3 21719  
21722 21724 21725/100 21725/200 21725/300 21725/400 21727 21732 21734 21735 21738/3 21739/1 21739/2 21739/3  
21740/1 21740/2 21744 21747 21750/1 21750/2 21750/3 21750/4 21751 21754/1 21754/2 21755 21756 21757 21758/1 21759  
21762 21763 21766 21770 21773 21779 21780 21782 21783 21788/1 21789/1 21836/1 21836/2 21836/3 21849 21851 21852  
21854 21856 21858/1 21859 21860 21862 21863 21896 21900 21904/1 21904/2 21910 21912 21916/1 21917 22313 22344/1  
22344/2 22344/3 22372/5 22398/2 22418 22420/1 22420/2 22420/3 22479 22843 22844 22845 22846 22850; PKV 40000 pre  
parcely reg. E KN 21229/12 21229/23 21229/24 21236 21237 21238 21239 21258

Žiadosť o zápis GP č.107/2008,Z-9509/2008

Žiadosť o zápis GP č.97/2008,Z-9510/2008

Žiadosť o zápis GP č.98/2008,Z-9513/2008

Rozhodnutie č.X-277/11-SPI zo dňa 12.12.2011

PKV 296 pre parcelu reg. E KN 10315

PKV 1244 pre parcelu reg. E KN 21502

PKV 2357 pre parcely reg. E KN 3876 3877

PKV 11418 pre parcely reg. E KN 4847 4848

PKV 8557 pre parcelu reg. E KN 2306

PKV 3252 pre parcelu reg. E KN 7314/1

PKV 637 pre parcelu reg. E KN 10161

PKV 1652 pre parcelu reg. E KN 10280

PKV 6504 pre parcelu reg. E KN 2527

PKV 1274 pre parcelu reg. E KN 7323

PKV 4201 pre parcelu reg. E KN 10288,PKV 2845 pre parcelu reg. E KN 10289, PKV 10127 pre parcelu reg. E KN 10294

Zápis GP č.G1-769/2013 úradne overený dňa 07.05.2016, Zápis GP č.G1-1099/2013 úradne overený dňa 12.06.2016, R-5613/16

Zápis GP č.66/2015 (overovacie číslo: 2014/15); Kolaudačné rozhodnutie č.z.: 8672/42466/2015/STA/Zub zo dňa 14.10.2015 Z-16984/16

Zápis GP č. 30099/2016 (č. overenia 1901/2016) na oddelenie pozemku p.č. 22344/64 a na určenie vlastníckych práv k nehnuteľnosti p.č. 1707/15 a 22344/2, Z-21805/16.

Zápis GP úradne overeného pod č.102/2017 dňa 30.01.2017, R-830/17

GP overený 13.6.2017 pod č. 1232/2017 na oddelenie pozemkov, R-7618/17

Žiadosť Štátnej ochrany prírody SR č. ŠOP SR /456/2020 zo dňa 11.03.2020 (pozemok registra CKN parc.č. 2187/30 - chránený areál Bôrik), Z-5641/20

Žiadosť Štátnej ochrany prírody SR č. ŠOP SR /463/2020 zo dňa 12.03.2020 (pozemok registra CKN parc.č. 2806/6 - (chránený areál Borovicový lesík), Z-5644/20

Oprava zákresu hranice podľa X-211/2020, ZPMZ č.10385

Protokol o zápise evidenčnej zmeny, R-2303/2021

GP úradne overený 2.2.2022 pod G1-105/2022

GP úradne overený 13.4.2021 pod č. G1-614/2021

Zápis GP ov.č. G1-1258/2022 na obnovenie pôvodných hraníc pozemkov p.č.E-KN 8943/5,8; 8944; 8945/1,2,5; 8946/1; V-38007/2022



816/1 2816/2 2874 2955  
 0/3 3190/5 3255/2 3262  
 3715/14 3715/16 3724/3  
 245 7249/2 7593/2 7703/2  
 /2 8895 8899/1 8902/2 8903/2

**ARCHY**

	Obsah
3 21354 21355 21356 21357 425 21428/1 21429 21430 479 21480 21481/1 21488 21504 21505/2 21505/3 20/1 21520/2 21521 21522 1 21535/2 21538 21539 2 1575 21578/1 21578/2 21579 39/4 21589/5 21590/1 21591 21609/1 21609/2 21609/3 36 21637 21640 21642 21643 21717/1 21717/2 21717/3 1738/3 21739/1 21739/2 21739/3 1/2 21755 21756 21757 21758 21836/2 21836/3 21849 21850 21912 21916/1 21917 2223 4 22845 22846 22850; PK	<p>Vecné bremeno v zmysle § 10 a § 36 Zákona č.656/2004 Z.z. zákona o energetike v platnom znení k pozemkom E KN p.č. 8265, 21756, 21763, zodpovedajúce právu vstupu na uvedené pozemky v rozsahu nevyhnutnom na výkon povolenej činnosti, v súlade s geometrickým plánom č. 22/2012 úradne overeným pod č. 47/2012, z dôvodu obmedzenia vlastníckeho práva k pozemkom vybudovaním elektroenergetických zariadení distribučnej sústavy, v prospech vlastníka tohto elektroenergetického zariadenia, spoločnosť ZSE Distribúcia, a.s., IČO:36361518, so sídlom Čulenova 6, 816 47 Bratislava, Z-2128/12</p>
	<p>Vecné bremeno v zmysle § 10 a § 36 Zákona č.656/2004 Z.z. zákona o energetike v platnom znení k pozemkom E KN p.č. 7938 a 7939, zodpovedajúce právu vstupu na uvedené pozemky v rozsahu nevyhnutnom na výkon povolenej činnosti, v súlade s geometrickým plánom č.1/2012 (č. o. 48/2012), z dôvodu obmedzenia vlastníckeho práva k pozemkom vybudovaním elektroenergetických zariadení distribučnej sústavy, v prospech vlastníka tohto elektroenergetického zariadenia, spoločnosť ZSE Distribúcia, a.s.(IČO:36361518), Bratislava, Z-2127/12</p>
	<p>Vecné bremeno podľa § 66 ods. 1, písm. a) zákona č. 351/2011 Z.z. - oprávnenie zriaďovať a prevádzkovať verejné siete a stavať ich vedenia na pozemku registra E KN parc.č. 2775/1 v prospech Orange Slovensko, a.s. (IČO: 35697270), Z-14969/13</p>
	<p>Vecné bremeno podľa § 66 ods. 1, písm. a) zákona č. 351/2011 Z.z. - oprávnenie zriaďovať a prevádzkovať verejné siete a stavať ich vedenia na pozemku registra E KN parc.č.21502 v prospech oprávneného z vecného bremena RAINSIDE s.r.o., IČO: 31386946 Z-17814/14 - pvz.6948/14</p>
	<p>Vecné bremeno - spočívajúce v povinnosti vlastníka strpieť právo:            a) zriadiť na pozemku v rámci výstavby Polyfunkčná stavba Twin City stavbu SO A2.7000 STL plynovod vrátane jeho ochranného a bezpečnostného pásma, ktoré predstavuje 1 m od osi priameho plynovodu v rozsahu vyznačenom v GP č.100/2016, ktorý bol úradne osvedčený Okresným úradom Bratislava, katastrálnym odborom pod č.2578/16,            b) prevádzkovať, zabezpečovať údržbu, opravy, úpravy, rekonštrukcie, modernizácie a akékoľvek iné stavebné úpravy stavby a jej odstránenie v rozsahu vyznačenom v geometrickom pláne č.100/2016, ktorý bol úradne osvedčený Okresným úradom Bratislava, ktastrálnym odborom pod č.2578/16,            c) vstupu, prechodu pešo a prejazdu dopravnými prostriedkami na celé zaťažené pozemky (parc. reg. C KN parc.č. 21788/1 a 21789/1)            v prospech: SPP - distribúcia, a.s., IČO: 35910739, na základe zmluvy V-7035/2017 zo dňa 23.05.2017</p>
KV 10127 pre parcelu reg. E	<p>Vecné bremeno v zmysle v § 66 ods.1 písm. a) a ods. 2 zákona č. 351/2011 Z.z. o elektronických komunikáciách v platnom znení, v prospech spoločnosti Orange Slovensko, a.s., IČO: 35697270 spočívajúce v práve zriaďovať a prevádzkovať verejné siete a stavať ich vedenia na pozemkoch registra E KN parc.č. 10272, parc.č. 21904/1; podľa Z-12502/2017</p>
3 úradne overený dňa 12.06.	<p>Vecné bremeno v zmysle v § 66 ods.1 písm. a) a ods. 2 zákona č. 351/2011 Z.z. o elektronických komunikáciách v platnom znení, v prospech spoločnosti Slovak Telekom, a.s., IČO: 35763469, spočívajúce v práve zriaďovať a prevádzkovať verejné siete a stavať ich vedenia na pozemku registra E KN parc.č. 21757; podľa Z-14512/2017</p>
2/42466/2015/STA/Zub zo d	<p>Na pozemky p.č. 10370/114, 10370/115 právo prechodu v zmysle § 23 ods.5 zákona 182/1993, Z-23759/2017</p>
1/64 a na určenie vlastníckych	<p>Vecné bremeno v zmysle § 66 ods.1 písm.a) zákona č. 351/2011 Z. z.zákona o elektronických komunikáciách v platnom znení v prospech spoločnosti Orange Slovensko, a.s., IČO: 35697270 spočívajúce v zriaďovaní a prevádzkovaní verejnej siete a staní ich vedenia na pozemkoch registra E KN parc. č.21714/3, 21714/1, 21717/1, 21716/1, 21725/100, 7902, 7901, 7900, 7899, 7921/3, 7897, 7896/1, 7895, 7894, 7893, 21727, 21732, 7908, 7909, 7919/2, 7828/2, 7929, 7926, 7922/2, 7941, 7940/1, 7939, 7933, 7934, 7938, 21744, 21740/1, 8003/2, 8006, 10284/2, 21740/2, Z-2136/2018. (p.č. 21740/1 zmena rozsahu podľa V-23138/21, GP-overov.č.G1-1911/2020)</p>
zemok registra CKN parc.č. 2	<p>Vecné bremeno v zmysle § 66 ods. 1 a ods. 2 zákona č. 351/2011 Z.z. o elektronických komunikáciách, v platnom znení, v prospech spoločnosti Slovak Telekom, a.s. (IČO 35763469), spočívajúce v práve zriaďovať a prevádzkovať verejné siete a stavať ich vedenia na nehnuteľnosti - pozemky registra E KN parc. č. 21756, 8265, Z-9477/18</p>
zemok registra CKN parc.č. 2	<p>Vecné bremeno v zmysle v § 66 ods.1 písm. a) a ods. 2 zákona č. 351/2011 Z.z. o elektronických komunikáciách, v prospech spoločnosti VNET a.s. (IČO: 35 845 007) ako oprávneného, spočívajúce v práve zriaďovať a prevádzkovať verejné siete a stavať ich vedenia na pozemkoch registra C KN parc.č. 3250/51, 10375/1 a na pozemkoch registra E KN parc.č. 3250, 3254, 8008/2, 21543/1, 21551, 21722, 21904/1, 21912 a 21916/1; podľa Z-6622/2018</p>
-KN 8943/5,8; 8944; 8945/1,2	

-	<p>Vecné bremeno k pozemkom registra C KN parc.č. 21738/5, 21739/21, 21739/22 spočívajúce v povinnosti vlastníka zaťaženia pozemkov strpieť:</p> <ul style="list-style-type: none"> <li>- zriadenie a uloženie prípojky horúcovodu,</li> <li>- užívanie, prevádzkovanie, opravy a odstránenie prípojky horúcovodu,</li> <li>- vstup osôb, vjazd vozidiel z dôvodu prevádzky, údržby, opráv a rekonštrukcie prípojky horúcovodu</li> </ul> <p>a to v rozsahu vyznačenom v geometrickom pláne č. 2279/2016 v prospech Bratislavská teplárenská, a.s., IČO: 35 823 542 podľa V-16487/2018 zo dňa 10.07.2018</p>
-	<p>Vecné bremeno in rem spočívajúce v povinnosti povinného z vecného bremena strpieť na pozemku reg. E KN parc.č. 21543/1,:</p> <ul style="list-style-type: none"> <li>a) zriadenie a uloženie stavebných objektov SO 03 Prípojka vodovodu a SO 04 Prípojka kanalizácie, ktoré sú súčasťou stavby, "Rezidenčný objekt Panenská 5, Bratislava" a ich ochranných a bezpečnostných pásiem, v rozsahu vyznačenom v GP č.331/2018,</li> <li>b) prevádzkovanie, údržbu, opravy, rekonštrukcie a odstránenie prípojok inžinierskych sietí, v rozsahu vyznačenom v GP č.331/2018,</li> <li>c) vstup osôb a vjazd vozidiel z dôvodu užívania, prevádzky, údržby, opráv a rekonštrukcie prípojok inžinierskych sietí, vrátane činností uvedených v bode a) a b) v rozsahu vyznačenom GP č.331/2018,</li> </ul> <p>v prospech vlastníka stavby Panenská 5, 5A so súpis.č. 7824 na parc.č. 3190/8 a pozemku reg. C KN parc.č. 3190/8, podľa V-19537/2018 zo dňa 23.07.2018</p>
-	<p>Vecné bremeno v zmysle § 66 ods. 1 písm. a) a ods. 2 zákona č. 351/2011 Z.z. o elektronických komunikáciách, v znení neskorších predpisov, v prospech spoločnosti Orange Slovensko, a.s. (IČO 35697270), spočívajúce v práve zriaďovať a prevádzkovať verejné siete a stavať ich vedenia na pozemku registra C KN parc. č. 21738/12 a na pozemku registra E KN parc. č. 8130, podľa Z-18586/2018.</p>
-	<p>Vecné bremeno spočívajúce v povinnosti vlastníka pozemkov reg. C KN parc.č. 21345/10, 21345/11 a 21345/12 strpieť presah nadzemnej časti budovy osobného prístavu Bratislava cez pozemky reg. C KN parc.č. 21345/10, 21345/11 a 21345/12 v prospech vlastníka stavby súpis.č. 51 na parc.č. 230, podľa V-2961/2019 zo dňa 20.02.2019</p>
-	<p>Vecné bremeno v zmysle § 66 ods. 1 písm. a) a ods. 2 zákona č. 351/2011 Z.z. o elektronických komunikáciách, v znení neskorších predpisov, v prospech spoločnosti VNET a.s. (IČO 35 845 007) ako oprávneného, spočívajúce v práve zriaďovať a prevádzkovať verejné siete a stavať ich vedenia na pozemku registra C KN parc.č. 21738/12 a na pozemkoch registra E KN parc.č. 8130, 21744 a 21763, Z-888/2019</p>
-	<p>Vecné bremeno v prospech oprávneného z vecného bremena spoločnosti Orange Slovensko, a.s., IČO: 35697270, a to v rozsahu ustanovenia § 66 ods.1 písm. a) a ods.2 zákona č.351/2011 Z.z. o elektronických komunikáciách, t.j. oprávnenie zriaďovať a prevádzkovať verejné siete a stavať ich vedenia na cudzej nehnuteľnosti, na pozemku reg."C" parc.č.21425/1, Z-782/2019</p>
-	<p>Vecné bremeno v zmysle § 66 ods. 1 písm. a) a ods. 2 zákona č. 351/2011 Z.z. o elektronických komunikáciách, v prospech spoločnosti VNET a.s. (IČO: 35 845 007) ako oprávneného, spočívajúce v práve zriaďovať a prevádzkovať verejné siete a stavať ich vedenia na pozemku registra E KN parc. č. 21714/3, podľa GP 32/2019 úradne overenie č. G1-173/2019, podľa návrhu zo dňa 19.02.2019, Z-3303/2019</p>
-	<p>Vecné bremeno v zmysle v § 66 ods.1 písm. a) a ods. 2 zákona č. 351/2011 Z.z. o elektronických komunikáciách v platnom znení, v prospech spoločnosti VNET a.s., IČO: 35 845 007 spočívajúce v práve zriaďovať a prevádzkovať verejné siete a stavať ich vedenia na pozemkoch registra E KN parc.č. 21739/1; podľa Z-5990/2019</p>
-	<p>Vecné bremeno na pozemok registra E KN parcelné číslo 21844/2, spočívajúceho v povinnosti strpieť:</p> <ul style="list-style-type: none"> <li>a) zriadenie a uloženie stavebných objektov SO B 51 Vodovodná prípojka DN 150, SO B2 53 Prípojka STL plynovodu DN 80 a SO B2 61 Kanalizačná prípojka k stavbe "Polyfunkčný objekt AUTOBUSOVÁ STANICA MLYNSKÉ NIVY - časť B.2 Administratívny objekt" v k.ú. staré Mesto (ďalej len "Prípojky inžinierskych sietí" v príslušnom tvare),</li> <li>b) užívanie, prevádzkovanie, opravy a odstránenie Prípojok inžinierskych sietí a to v rozsahu geometrického plánu č. G1-2333/2019, úradne overený dňa 07.11.2019</li> <li>c) vstup osôb a vjazd vozidiel z dôvodu užívania, prevádzky, údržby, opráv a rekonštrukcie Prípojok inžinierskych sietí, vrátane činností uvedených v bode a) a b) na Pozemok registra E KN parcelné číslo 21844/2, v rozsahu vymedzenom geometrickým plánom č. G1-2333/2019, úradne overený dňa 07.11.2019 v prospech vlastníka nehnuteľností: k.ú. Nivy LV 4980 na pozemok registra C KN parcelné číslo 9749/36, 9749/2, podľa V-1364/2020 zo dňa 19.2.2020</li> </ul>
-	<p>Vecné bremeno podľa § 66 ods.1 písm. a) zákona č.351/2011 Z.z. spočívajúce v povinnosti vlastníka pozemkov reg. E KN parc.č. 2252/3, 21515, 21517, 2287, 2288, 2289, 21502, 2498/2509/1, 21519/1, 2532/500, 2527, 2496, 21518, v rozsahu stanovenom GP č. over. G1-2034/2019, strpieť zriaďovanie a prevádzkovanie verejných sietí v prospech Slovak Telekom, a.s. (IČO: 35763469); Z-23180/2019</p>

ožívajúce	-	Vecné bremeno v zmysle § 66 ods. 1 písm. a) zákona č. 351/2011 Z.z. o elektronických komunikáciách, spočívajúce v povinnosti vlastníka pozemku registra E KN parc.č. 21709 strpieť právo spoločnosti Slovak Telekom, a.s. (IČO: 35763469) ako oprávneného z vecného bremena zriaďovať a prevádzkovať verejné siete a stavať ich vedenia na dotknutej nehnuteľnosti a to v rozsahu stanovenom geometrickým plánom ov.č. G1-958/20, Z-11555/2020
ojky	-	Vecné bremeno podľa § 66 ods.1 písm. a) a ods. 2 zákona č.351/2011 Z.z.o elektronických komunikáciách, v platnom znení, v prospech spoločnosti VNET a. s., (IČO: 35845007) ako oprávneného, spočívajúce v práve zriaďovať a prevádzkovať verejné siete a stavať ich vedenia na pozemku registra E KN parc. č. 21391/1, v rozsahu vyznačenom v GP č. overenia G1-1243/2020 zo dňa 29.06.2020, Z- 10060/2020
ňa	-	Vecné bremeno in personam na pozemky registra E KN parcelné číslo 3254, 3252, spočívajúceho v povinnosti strpieť:
ef na	-	a) zriadenie a uloženie stavebného objektu SO 03.1 Distribučný rozvod NN (ďalej len "NN rozvod" vybudovaného v rámci stavebného objektu SO 03 Prípojka NN k stavbe "Novostavba polyfunkčného objektu na Konventnej ulici"
ojka ich	-	b) užívanie, prevádzkovanie, opravy a odstránenie rozvodu NN a to v rozsahu vymedzenom geometrickým plánom č. 256.3/2019, úradne overeným pod č. G1-398/2020 dňa 28.02.2020
ch sietí, v	-	c) vstup osôb a vjazd vozidiel z dvôvodu prevádzky, údržby, opráv a rekonštrukcie NN rozvodu oprávneným z vecného bremena a ním povereným osobám v rozsahu a spôsobom nevyhnutným na výkon povolenej činnosti, vrátane činností uvedených v písmene a) a b) v rozsahu vymedzenom geometrickým plánom č. 256.3/2019, úradne overeným pod č. G1-398/2020 v prospech Západoslvenská distribučná a.s., (IČo 36361518), podľa V-17146/2020 zo dňa 04.08.2020
trukcie mačnom v	-	Vecné bremeno spočívajúce v práve
emku reg.	-	a) uloženia a vybudovania vodných stavieb v rozsahu -SO.IS.401 Rekonštrukcia kanalizačného zberača AX DN 1600/1800: DN 1800, materiál skolaminát SN 100000 v dĺžke 398,60 m a -SO.IS.402 Sútoková komora kanalizačného zberača Karadžičova-Mlynské nivy
ctronických nsko, a.s. at' ich arc. č.	-	b) užívania, prevádzkovania, opráv, úprav, údržby, rekonštrukcie, modernizácie a odstránenia vodných stavieb
45/10, islava cez vby	-	c) vstupu osôb a vjazdu vozidiel z dôvodu prevádzky, údržby, opráv a rekonštrukcie vodných stavieb v rozsahu vyznačenom v GP ov.č. G1-1401/2019 na pozemku registra E KN parc.č. 21844/2 v prospech Bratislavská vodárenská spoločnosť, a.s. (IČO: 35850370), podľa V-32141/2020 z 09.12.2020
ctronických O 35 845 a stavať ich parc.č.	-	Vecné bremeno spočívajúce v práve
vensko, 351/2011 jné siete a 82/2019	-	a) zriadenia a uloženia stavebného objektu SO 06- Prípojka VN k stavbe "Polyfunkčný objekt Apollo Residence" (ďalej v b) a c) ako elektrická prípojka
ctronických ho, pozemku podľa	-	b) užívania, prevádzkovania, údržby, opravy, rekonštrukcie a odstránenia elektrickej prípojky
IČO: 35 lenia na	-	c) vstupu osôb a vjazdu vozidiel z dôvodu údržby, opráv, rekonštrukcie a odstránenia elektrickej prípojky oprávneným a ním poverenými osobami v rozsahu a spôsobom nevyhnutným na výkon povolenej činnosti
povinnosti	-	v rozsahu vyznačenom v GP ov.č. G1-2505/2019 na pozemku registra E KN parc.č. 21789/1 v prospech Západoslvenská distribučná, a.s. (IČO: 36361518), podľa V-32139/2020 zo dňa 09.12.2020
O B2 53 kčný bjekt" v	-	Vecné bremeno spočívajúce v práve
rozsahu	-	a) zriadenia a uloženia stavebného objektu SO.IS. 441 Rekonštrukcia linky VN č. 348 (ďalej len "rozvod VN" v príslušnom tvare)
trukcie registra E 33/2019, 80 na 19.2.2020	-	b) užívania, prevádzkovania, opravy a odstránení rozvodu VN, ktorý je súčasťou stavby "Rekonštrukcia inžinierskych sietí a komunikácií - Mlynské Nivy",
innosti 02, 2498/L H- Telekom,	-	c) vstupu osôb a vjazdu vozidiel z dvôvodu údržby, opráv a rekonštrukcie rozvodu VN oprávneným z vecného bremena a ním povereným osobám v rozsahu a spôsobom nevyhnutným na výkon povolenej činnosti, vrátane činností uvedených v písm. a) a b). V rozsahu vyznačenom v GP ov.č. G1-1063/2020 a G1-1197/2020. Na pozemku registra E KN parc.č. 21844/2 v prospech Západoslvenská distribučná, a.s. (IČO: 36361518), podľa V-33622/2020 zo dňa 21.12.2020
	-	Vecné bremeno na pozemok E KN parc. č. 22851 v prospech vlastníkov pozemku registra C KN parc. č. 4746/21 spočívajúce v práve :
	-	a) zriadenia a uloženia elektrickej prípojky (ďalej len "inžinierskej siete") na zaťaženom pozemku v rozsahu vyznačenom v geometrickom pláne úradne overenom pod č. G1-1523/2020
	-	b) užívania, prevádzkovania, opravy a odstránenia inžinierskych sietí na zaťaženom pozemku v rozsahu vyznačenom v geometrickom pláne úradne overenom pod č. G1-153/2020
	-	c) vstupu osôb a vjazdu vozidiel z dvôvodu prevádzky, údržby, opráv a rekonštrukcie inžinierskych sietí na zaťaženom pozemku v rozsahu vyznačenom v geometrickom pláne úradne overenom pod č. G1-1523/2020
	-	Podľa V-36983/2020 zo dňa 27.01.2021

-	Vecné bremeno podľa § 66 ods.1 písm. a) a ods. 2 zákona č.351/2011 Z.z.o elektronických komunikáciách, v platnom znení, v prospech spoločnosti VNET a. s., (IČO: 35845007) ako oprávneného, spočívajúce v práve zriaďovať a prevádzkovať verejné siete a stavať ich vedenia na pozemkoch registra E KN parc. č. 8265, 21756, 21763, v rozsahu vyznačenom v GP č. overenia G1-2613/2020 zo dňa 16.12.2020, Z- 25315/2020
-	Vecné bremeno v zmysle § 66 ods. 1 písm. a) zákona č. 351/2011 Z.z. o elektronických komunikáciách, spočívajúce v povinnosti vlastníka pozemkov registra E KN parc.č. 21634, 21635 strpieť právo spoločnosti VNET, a.s. (IČO: 35845007) ako oprávneného z vecného bremena zriaďovať a prevádzkovať verejné siete a stavať ich vedenia na dotknutej nehnuteľnosti a to v rozsahu vyznačenom v geometrickom pláne ov.č. G1-2614/2020, Z-25021/2020
-	Vecné bremeno v zmysle § 66 ods. 1 písm. a) a ods. 2 zákona č. 351/2011 Z. z. o elektronických komunikáciách v prospech spoločnosti VNET a.s. (IČO 35845007) ako oprávneného spočívajúce v práve zriaďovať a prevádzkovať verejné siete a stavať ich vedenia na pozemku registra E KN parc. č. 21391/1 v rozsahu vyznačenom Geometrickom pláne ov. G1-186/2021, Z-2256/21
-	Vecné bremeno v zmysle § 66 ods. 1, písm. a) zákona č. 351/2011 Z. z. o elektronických komunikáciách, spočívajúce v povinnosti vlastníka pozemku registra E KN parc.č. 93/2 strpieť právo spoločnosti VNET a.s. (IČO: 35845007) ako oprávneného z vecného bremena zriaďovať a prevádzkovať verejné siete a stavať ich vedenia na dotknutej nehnuteľnosti v zmysle GP ov. G1-176/2021, Z-3493/2021
-	Vecné bremeno v zmysle § 66 ods. 1, písm. a) zákona č. 351/2011 Z. z. o elektronických komunikáciách, spočívajúce v povinnosti vlastníka pozemku registra E KN parc.č. 21602/1 strpieť právo spoločnosti VNET a.s. (IČO: 35845007) ako oprávneného z vecného bremena zriaďovať a prevádzkovať verejné siete a stavať ich vedenia na dotknutej nehnuteľnosti v zmysle GP úradne overený dňa 29.3.2021 pod.č. G1-499/2021, Z-1960/2021
-	Vecné bremeno - v zmysle §66 ods.1 písm.a) a ods.2 zákona č.351/2011 Z.z. o elektronických komunikáciách v prospech: VNET a.s., IČO 35845007 spočívajúce v práve zriaďovať a prevádzkovať verejné siete a stavať ich vedenia na pozemkoch reg. E KN p.č.21637, 5291, 5293 v rozsahu GP č.G1-1277/2018, podľa Z-3495/2021.
-	Vecné bremeno v zmysle § 66 ods. 1 písm. a) a ods. 2 zákona č. 351/2011 Z.z. o elektronických komunikáciách, v prospech spoločnosti VNET a. s. IČO: 35845007 ako oprávneného , spočívajúce v práve zriaďovať a prevádzkovať verejné siete a stavať ich vedenia na pozemku registra E KN parc.č. 21758/1 v rozsahu vyznačenom v GP č.29/2019, č. overenia G1-1089/2019, Z-9046/2021
-	Vecné bremeno v zmysle § 66 ods. 1 písm. a) a ods. 2 zákona č. 351/2011 Z.z. o elektronických komunikáciách, v prospech spoločnosti VNET a.s. (IČO 35845007) ako oprávneného, spočívajúce v práve zriaďovať a prevádzkovať verejné siete a stavať ich vedenia na pozemku registra C KN parc. č. 21762/1 v rozsahu vyznačenom v GP č. overenia G1-514/2021, Z-9066/2021.
-	Vecné bremeno in rem na pozemok registra E KN parcelné číslo 21744, ("zaťažená nehnuteľnosť") spočívajúceho v povinnosti strpieť na zaťaženej nehnuteľnosti: a) zriadenie a uloženie dažďovej kanalizácie (ďalej aj ako "inžinierska sieť"), b) užívanie, prevádzkovanie, opravy a odstránenie inžinierskej siete k stavbe "Obchodno-spoločenský komplex, Mýtna, Radlinského, časť - 2. etapa, Bratislava", a to v rozsahu vymedzenom Geometrickým plánom č. 3003/21 na vyznačenie práva uloženia inžinierskych sietí na pozemku parcela registra E KN č. 21744, úradne overeného dňa 26.02.2021 pod číslom G1-322/2021. c) vstup osôb a vjazd vozidiel z dôvodu prevádzky, údržby, opráv a rekonštrukcie inžinierskej siete na zaťaženej nehnuteľnosti v rozsahu vymedzenom Geometrickým plánom. v prospech každodobého vlastníka nehnuteľnosti - Stavba Budova podzemnej garáže so súpisným číslom 7842 na pozemkoch registra C KN : parcelným číslom 7972/17, 7972/18, 7972/7, 7972/24, 7972/23, 7972/25 ("oprávnená nehnuteľnosť", podľa V-25128/2021 zo dňa 13.9.2021-pvz 9300/2021

<p>ronických 15007) ako st' ich vedenia 1 v GP</p>		<p>Vecné bremeno na pozemok registra E KN parcelné číslo 21709, spočívajúceho v práve a) zriadenia a uloženia vodovodnej prípojky a elektrickej prípojky (ďalej iba "inžinierske siete") na pozemku b) užívania, prevádzkovania, opráv a odstránenia inžinierskych sietí na pozemku k stavbe "Polyfunkčný areál, dostavba a nadstavba, Karpatská 9, Bratislava" v rozsahu vymedzenom v geometrickom pláne číslo 150/2021 zo dňa 15.01.2021 úradne overenom Okresným úradom Bratislava, katastrálnym odborom dňa 08.02.2021 pod číslom G1-83/2021 c) vstupu osôb a vjazdu vozidiel na pozemok z dôvodu prevádzky, údržby, opráv a rekonštrukcie inžinierskych sietí v rozsahu vymedzenom v geometrickom pláne číslo 150/2021 zo dňa 15.01.2021 úradne overenom Okresným úradom Bratislava, katastrálnym odborom dňa 08.02.2021 pod číslom G1-83/2021 v prospech: každodobého vlastníka rozostavaných bytov a nebytových priestorov vchod Karpatská 9 na p.č. 7380/1, 7380/2, 7380/3 a Karpatská 1 na p.č. 7379/1, 7379/13, 7380/5, 7380/14, podľa V-26902/2021 zo dňa 28.9.2021</p>
<p>7) ako st' ich vedenia n pláne ov.č.</p>		
<p>nických č. 93/2 stried ena zriad'ova nysle GP ov.</p>		
<p>nických č. 21602/1 o bremena lnosti v</p>		<p>Vecné bremeno spočívajúce v práve: a) zriadenia a uloženia NN prípojky ("NN prípojka"), b) užívania, prevádzkovania, opravy a odstránenia NN prípojky k stavbe "Rekonštrukcia RD" v rozsahu vymedzenom geometrickým plánom č. 2018/21 (úradne overené pod č. G1-877/2021), c) vstupu osôb a vjazdu vozidiel z dôvodu prevádzky, údržby, opráv a rekonštrukcie NN prípojky na pozemok registra E KN parc. č. 21504 v rozsahu vymedzenom geometrickým plánom, do katastra nehnuteľností k nehnuteľnostiam: - Pozemok registra E KN parcelné číslo 21504, v p r o s p e c h vlastníka: - Pozemok registra C KN parc.č.1675/2, 1675/4, - Stavba dom so súpisným číslom 1904 na pozemku registra C KN s parc.č. 1675/4, podľa V-34065/2021 zo dňa 16.11.2021 - Vz 10789/21, GP č. G1-631/2021</p>
<p>elektronických ovať a 37, 5291,</p>		
<p>elektronický ého, na pozemku G1-</p>		<p>Vecné bremeno in rem k pozemku reg. E KN parc.č. 1399, spočívajúce v povinnosti vlastníka stried' na pozemku v rozsahu vyznačenom v GP č. over.: G1-1496/2021: - zriadenie a uloženie inžinierskej siete - vodovodnej prípojky, - užívanie, prevádzkovanie, opravy a odstránenie vodovodnej prípojky, - vstup osôb a vjazd vozidiel z dôvodu prevádzky, údržby, opráv a rekonštrukcie vodovodnej prípojky, v prospech vlastníka nehnuteľností: pozemkov reg. C KN parc.č. 1400/1, 1400/2, 1401/1, 1401/2, 1402, 1614/6, a na rozostavanú stavbu bez súpis.č. na parc.č. 1401/1, podľa V- 41020/2021 zo dňa 24.01.2022</p>
<p>elektronický ého, na pozemku 021, Z-</p>		
<p>1á</p>		<p>Vecného bremeno in personam - spočívajúceho v povinnosti povinného z vecného bremena ako vlastníka zaťaženého pozemku registra E KN parcelné číslo 2282, zastavané plochy a nádvorja o výmere 155 m2 stried' na časti predmetného pozemku v rozsahu vyznačenom v geometrickom pláne úradne overenom okresným úradom pod č. G1-1554/2021 a) zriadenie a uloženie SO.501 Rozšírenie distribučnej siete - NN prípojka k stavbe "Dva rodinné domy" (ďalej len "NN prípojka" v príslušnom tvare) b) užívanie, prevádzkovanie, opravy a odstránenie NN prípojky c) vstup osôb a vjazd vozidiel z dôvodu prevádzky, údržby, opráv a rekonštrukcie NN prípojky oprávneným z vecného bremena a ním povereným osobám spôsobom nevyhnutným na výkon povolenej činnosti, vrátane činností vyplývajúcich z tohto vecného bremena v prospech oprávneného z vecného bremena: Západoslovenská distribučná, a. s., IČO 36361518, Čulenova 6, 81647 Bratislava, V-4927/2022 zo dňa 24.3.2022</p>
<p>chodno- enom</p>		
<p>parcela</p>		
<p>inžinierskej</p>		
<p>stra C KN s</p>		
<p></p>		<p>Vecné bremeno v zmysle § 66 ods. 1 písm a) a ods. 2 zákona č. 351/2011 Z.z. o elektronických komunikáciách, v prospech spoločnosti VNET a.s. (IČO 35845007) ako oprávneného, spočívajúce v práve zriad'ovať a prevádzkovať verejné siete a stavať ich vedenia na pozemku registra E KN parc. č. 21601/1 v rozsahu vyznačenom v GP č. overenia 483/2022, Z- 1954/2022.</p>

-	<p>Vecné bremeno k pozemku reg. E KN parc.č. 21517 spočívajúce v povinnosti strpieť:</p> <p>a) zriadenie a uloženie SO 09 Úprava vonkajších rozvodov NN k stavbe "4 RODINNÉ DOMY SLÁVICIE ÚDOLIE",</p> <p>b) užívanie, prevádzkovanie, opravy a odstránenie rozvodov NN v rozsahu vymedzenom geom. plánom č. overenia G1-1979/2021, úradne overeným dňa 07.10.2021,</p> <p>c) vstup osôb a vjazd vozidiel z dôvodu prevádzky, údržby, opráv a rekonštrukcie rozvodov NN oprávneným z vecného bremena a ním povereným osobám v rozsahu a spôsobom nevyhnutným na výkon povolenej činnosti, vrátane činností uvedených v písm. a) a b) na pozemok reg. E KN parc.č. 21517 v rozsahu vymedzenom geom. plánom č. overenia G1-1979/2021, úradne overeným dňa 07.10.2021,</p> <p>v p r o s p e c h: Západoslovenská distribučná a.s., IČO: 36361518, podľa V-13639/2022 zo dňa 31.05.2022</p>
-	<p>Vecné bremeno spočívajúce v povinnosti vlastníka pozemku registra C KN parc.č. 21425/1 strpieť na pozemku</p> <p>a) zriadenie a uloženie SO 01 NN káblového vedenia, užívanie, prevádzkovanie, opravy a odstránenie NN káblového vedenia v rozsahu vyznačenom geometrickým plánom číslo úradného overenia G1-714/2022</p> <p>b) vstup osôb a vjazd vozidiel z dôvodu prevádzky, údržby, opráv a rekonštrukcie NN káblového vedenia oprávneným z vecného bremena a ním povereným osobám v rozsahu a spôsobom nevyhnutným na výkon povolenej činnosti vrátane vyššie uvedených činností v celom rozsahu pozemku</p> <p>v p r o s p e c h: Západoslovenská distribučná, a.s., (IČO: 36 361 518), podľa V-29665/2022 zo dňa 22.10.2022</p>
-	<p>Vecné bremeno podľa § 37 zákona č. 138/1973 Zb. o vodách v znení neskorších predpisov v spojení s § 42 ods. 6 zákona č. 442/2002 Z.z. o verejných vodovodoch a verejných kanalizáciách a o zmena a doplnení zákona č. 267/2001 Z.z. o regulácii v sieťových odvetviach v znení neskorších predpisov, v prospech Bratislavská vodárenská spoločnosť, a.s. (IČO: 35 850 370) podľa geometrického plánu ZMPZ č. 10960, úradne overeného pod č. G1-1974/2022, na pozemok registra C KN parc.č. 21606 a pozemky registra E KN parc.č. 4898, 4912, 4926, týkajúce sa vodohospodárskej infraštruktúry, Z-23553/2022</p>
-	<p>Vecné bremena na pozemok registra E KN parcelné číslo 4819 spočívajúceho v povinnosti povinného z vecného bremena strpieť na pozemku</p> <p>a) zriadenie a uloženie stavebných objektov SO 06 Prípojka vody, SO 09 Prípojka plynu a SO 05 Vonkajšie rozvody NN k stavbe "Kubániho 8 a 10- tri rodinné domy so šiestimi bytovými jednotkami" (ďalej iba "inžinierske siete")</p> <p>b) užívanie, prevádzkovanie, opravy a odstránenie inžinierskych sietí v rozsahu vymedzenom - v geometrickom pláne číslo 17/2022 zo dňa 21.08.2022 úradne overenom Okresným úradom Bratislava, katastrálnym odborom dňa 12.09.2022 pod číslom G1-1823/2022 (ďalej iba "geometrický plán číslo 17/2022") a - v geometrickom pláne číslo 109/2022 zo dňa 28.10.2022 úradne overenom Okresným úradom Bratislava, katastrálnym odborom dňa 09.11.2022 pod číslom G1-2284/2022 (ďalej iba "geometrický plán číslo 109/2022")</p> <p>c) vstup osôb a vjazd vozidiel na pozemok z dôvodu prevádzky, údržby, opráv a rekonštrukcie inžinierskych sietí v rozsahu vymedzenom v geometrickom pláne číslo 17/2022 a v geometrickom pláne číslo 109/2022 v prospech každodobého vlastníka nehnuteľností pozemky registra C KN parcelné číslo 4827/4, 4827/9, 4831/3, podľa V-5577/2023 zo dňa 12.4.2023</p>
-	<p>Vecné bremeno in personam spočívajúce v povinnosti vlastníka pozemkov registra E KN parcelné číslo 1697/1, 22344/1 strpieť na zaťažených pozemkoch v rozsahu vyznačenom geometrickým plánom číslo úradného overenia G1-961/2023:</p> <p>a) zriadenie a uloženie NN prípojky (k stavbe " Bytové priestory pre zahraničný zastupiteľský úrad-obj D6"),</p> <p>b) užívanie, prevádzkovanie, opravy a odstránenie NN prípojky,</p> <p>c) vstup osôb a vjazd vozidiel z dôvodu údržby, opráv a rekonštrukcie NN prípojky oprávnenému z vecného bremena a ním povereným osobám na pozemky registra E KN parcelné číslo 1697/1, 22344/1 v rozsahu a spôsobom nevyhnutným na výkon povolenej činnosti, vrátane činností uvedených v bode a) a b)</p> <p>v p r o s p e c h: Západoslovenská distribučná, a.s., IČO 36361518, podľa V-34774/2022 zo dňa 17.8.2023</p>

<p>Úč. list Vlastní domy geom. zvodov vyhnutý reg. E KN ne zo dňa</p>		<p>Vecné bremeno zriadené "in personam" spočívajúce v povinnosti povinného z vecného bremena strieť na nehnuteľnosti pozemok registra E KN p.č. 21844/2 a).uloženie, umiestnenie, zriadenie, vedenie a prevádzkovanie stavebného objektu SO.IS.403 <b>Verejná</b> kanalizácia Mlynské nivy -Vetva 4 ( ďalej len "vodná stavba") b).užívania, údržbu, opravu, kontrolu, úpravu, odstránenie, rekonštrukciu, modernizáciu vodnej stavby c).vstup, prechod a prejazdu peši, motorovými a nemotorovými dopravnými prostriedkami, strojmi a mechanizmami oprávneného z vecného bremena alebo ním povereným osobám, na /cez nehnuteľnosť v rozsahu a spôsobom nevyhnutným na výkon činností uvedených v písm.a), a b). zmluvy d).pásmo ochrany vodnej stavby v rozsahu vymedzenom v geometrickom pláne č.120/2023 , úradne overenom pod č.G1-2263/2023 dňa 22.11.2023 v p r o s p e c h: Bratislavská vodárenská spoločnosť, a.s., IČO 35850370, Prešovská 48, 82646 Bratislava, podľa V-9022/2024 zo dňa 24.4.2024</p>
<p>1425/1 avy a slo N sahu a ostí v 65/2022 zo</p>	<p><b>Vlastník poradové číslo 1</b></p>	<p>V zmysle § 10 a § 36 zákona 656/2004 Z.z. sa zriaďuje vecné bremeno zodpovedajúce právu vstupu na pozemky registra "E" KN parc.č. 21490 a parc.č. 1468/6 v rozsahu vyznačenom v GP č. 472/2011z dôvodu vybudovania elektroenergetických zariadení distribučnej sústavy v prospech spoločnosti ZSE Distribúcia, a.s.IČO: 36 361 518, Čulenova 6, Bratislava. Z-15693/11.</p>
<p>dpisov v odvetviach IČO: 35 1974/2022, 2, 4926,</p>	<p><b>Vlastník poradové číslo 1</b></p>	<p>V zmysle § 10 a § 36 zákona 656/2004 Z.z. sa zriaďuje vecné bremeno zodpovedajúce právu vstupu na pozemok registra "E" parc.č. 1728/6, 1727/5, 21505/2, 1765/2, 1766/4, 1772/400 v rozsahu vyznačenom v GP č. 398/2011 z dôvodu vybudovania elektroenergetických zariadení distribučnej sústavy v prospech spoločnosti ZSE Distribúcia, a.s., IČO: 36 361 518, Čulenova 6, Bratislava. Z-15637/11.</p>
<p>nnosti ynu a SO vými</p>	<p><b>Vlastník poradové číslo 1</b></p>	<p>Vecné bremeno - právo zriaďovať a prevádzkovať verejné siete a stavať ich vedenia na pozemkoch registra E KN parc.č. 21770, 2798/2, 4227/1, 21528, 21585/1, 3252, 3254, 3255/2, 3259, 3296, 3293, 3292, 21451, 21550, 21546, registra C KN parc.č.21528/2 v prospech Orange Slovensko, a.s. (IČO 35697270) v rozsahu ustanovenia § 66 ods. 1 písm. a) a ods. 2. zákona č.610/2003 Z.z. o elektronických komunikáciách, Z-19449/12; (GP č.2396/2017, Z-2710/18)</p>
<p>edzenom m úradom</p>	<p><b>Vlastník poradové číslo 1</b></p>	<p>Vecné bremeno - v prospech oprávneného Orange Slovensko, a.s. (IČO 35 697 270) spočívajúce v práve zriaďovať a prevádzkovať verejné siete a stavať ich vedenia na cudzej nehnuteľnosti v súlade s ust. § 66 ods. 1 písm. a) a ods.2) zákona č. 351/2011 Z.z. o elektronických komunikáciách na pozemku registra E KN parc.č.21735 podľa žiadosti o zápis vecného bremena, Z-2949/13</p>
<p>trický plán ým úradom</p>	<p><b>Vlastník poradové číslo 1</b></p>	<p>Vecné bremeno - v prospech oprávneného Orange Slovensko,a.s.,IČO: 35697270,spočívajúce v práve oprávnenia zriaďovať a prevádzkovať verejné siete a stavať ich vedenia na cudzej nehnuteľnosti,na pozemkoch parc.č. 21739/21,21739/22,podľa ustanovenia § 66 ods.1 písm. a) zákona o elektronických komunikáciách,Z-2485/13</p>
<p>trický plán</p>	<p><b>Vlastník poradové číslo 1</b></p>	<p>Vecné bremeno v zmysle ustanovenia § 66 ods.1 písm. a) zákona č. 351/2011 Z.z., zriaďovať a prevádzkovať verejné siete a stavať ich vedenia na pozemkoch registra E KN parc.č. 21545/1, 21442, 21751, v prospech oprávneného: Orange Slovensko, a.s. (IČO 35697270), Z-10063/13</p>
<p>onštrukcie</p>	<p><b>Vlastník poradové číslo 1</b></p>	<p>Vecné bremeno v prospech oprávneného z vecného bremena Orange Slovensko, a.s., IČO: 35697270 v rozsahu ustanovenia § 66 ods.1 písm. a) zákona č.351/2011 Z.z. o elektronických komunikáciách, t.j. oprávnenie zriaďovať a prevádzkovať verejné siete a stavať ich vedenia na pozemkoch reg."E" parc.č.700, 701, 702, 703, 710, 713, 21443, 21449, 3250, podľa Z-12275/13</p>
<p>KN</p>	<p><b>Vlastník poradové číslo 1</b></p>	<p>Vecné bremeno - v prospech oprávneného SWAN, a.s., IČO 35680202 spočívajúce v práve uloženia inžinierskych sietí v súlade s ust. § 5 zákona č. 351/2011 Z.z. o elektronických komunikáciách na pozemku registra E KN parc.č.21722 podľa GP č.686/2013 (over.č. 2280/13) zo dňa 26.11.2013, Z-22892/13.</p>
<p>KN 11-</p>	<p><b>Vlastník poradové číslo 1</b></p>	<p>Vecné bremeno spočívajúce v práve zriaďovať a prevádzkovať verejné siete a stavať ich vedenia na pozemku E KN parc.č. 2796 v rozsahu ustanovenia § 66 ods.1 písm.a) zákona o elektronických komunikáciách v prospech Orange Slovensko, a.s., Z-20144/13.</p>
<p>upiteľský</p>	<p><b>Vlastník poradové číslo 1</b></p>	<p>Vecné bremeno v prospech oprávneného VNET a.s., IČO: 35845007, podľa §66 ods.1 písm. a) zákona č.351/2011 Z.z. o elektornických komunikáciách, v platnom znení, spočívajúce v práve zriaďovať a prevádzkovať verejné siete a stavať ich vedenia na pozemku registra "E" KN parc.č.4871, zo dňa 22.1.2014, Z-1567/14</p>
<p>o 1697/1,</p>	<p><b>Vlastník poradové číslo 1</b></p>	<p>Vecné bremeno - v prospech oprávneného SWAN, a.s., IČO 35680202 spočívajúce v práve uloženia inžinierskych sietí v súlade s ust. § 5 zákona č. 351/2011 Z.z. o elektronických komunikáciách na pozemky registra E KN parc.č.8796/2, 21759 podľa GP č.306/2014 (over.č. 1801/14) zo dňa 20.8.2014, Z-18100/14.</p>
<p>2022 zo dňa</p>	<p><b>Vlastník poradové číslo 1</b></p>	<p>Vecné bremeno - v prospech oprávneného SWAN, a.s., IČO 35680202 spočívajúce v práve uloženia inžinierskych sietí v súlade s ust. § 5 zákona č. 351/2011 Z.z. o elektronických komunikáciách na pozemky registra E KN parc.č.8796/2, 21759 podľa GP č.306/2014 (over.č. 1801/14) zo dňa 20.8.2014, Z-18100/14.</p>

Vlastník poradové číslo 1	Vecné bremeno na pozemok registra E parc.č.21510, 2599/2, 2609/2, 2619/2, 21492/5, 21493 prospech spoločnosti RAINSIDE s.r.o. (IČO:31386946) spočívajúce v práve zriaďovať a prevádzkovať verejné telekomunikačné siete (§ 2 ods.1 a 2 zákona o elektronických komunikáciách) a stavať ich vedenia na cudzej nehnuteľnosti (§66 zákona o elektronických komunikáciách), návrh zo dňa 17.9.2014, Z-19128/14
Vlastník poradové číslo 1	Vecné bremeno podľa § 66 ods. 1, písm. a) zákona č. 351/2011 Z.z. - oprávnenie zriaďovať a prevádzkovať verejné siete a stavať ich vedenia na pozemku registra E KN parc.č. 21626 v prospech oprávneného z vecného bremena RAINSIDE s.r.o. (IČO: 31386946), Z-21386/14
Vlastník poradové číslo 1	Vecné bremeno podľa § 66 ods. 1, písm. a) zákona č. 351/2011 Z.z. - oprávnenie zriaďovať a prevádzkovať verejné siete a stavať ich vedenia pozemku registra E KN parc.č.21509, 21585/2 v prospech oprávneného z vecného bremena RAINSIDE s.r.o., IČO: 31386946, Z-17814/14
Vlastník poradové číslo 1	Vecné bremeno spočívajúce v povinnosti strpieť na pozemkoch parc.č. 21340, 21353 a) zriadenie a uloženie elektroenergetickej stavby, b) užívanie, prevádzkovanie, údržbu, opravy, úpravy, rekonštrukcie, modernizácie a akékoľvek iné stavebné úpravy elektroenergetickej stavby a jej odstránenie, c) vstup, prechod peši a prejazd motorovými a nemotorovými dopravnými prostriedkami, strojmi a mechanizmami za účelom výkonu činností v čl. 4, odsek 4.1, bod a), b) zmluvy v rozsahu GP č. 20/2014, over.č. 2403/2014 v prospech Západoslovenská distribučná, a.s. IČO: 36361518 podľa V-29998/14
Vlastník poradové číslo 1	Vecné bremeno in rem spočívajúce v práve uloženia a prevádzky stavebného objektu SO O3 prípojky NN a vstupu osôb a vjazd vozidiel z dôvodu údržby, opráv a rekonštrukcie prípojky NN v rozsahu vyznačenom GP č. 34/2014 overeným dňa 24.6.2014 pod por.č. 1322/2014 cez pozemok parcely registra E KN p.č. 21601/1 v prospech vlastníka stavby obj. SO O3- Senická s.r.o. IČO 46390839, podľa V-31208/14 zo dňa 5.2.2015
Vlastník poradové číslo 1	Vecné bremeno v zmysle § 66 ods. 2 zákona č. 351/2011 Z.z. zákona o elektronických komunikáciách v platnom znení v prospech spoločnosti SWAN, a.s., IČO: 35680202 spočívajúce v zriaďovaní a prevádzkovaní verejnej elektronickej komunikačnej siete a stavaní ich vedenia na pozemku evidovanom v registri "E" KN parc.č. 21552, Z-730/15
Vlastník poradové číslo 1	Vecné bremeno spočívajúce v práve zriadenia a uloženia prípojky NN, užívania, prevádzkovania, opravy a odstránenia prípojky NN k stavbe "Inžinierske siete vedené v Břeclavskej ulici- Objekt SO-01 NN prípojka" k nehnuteľnostiam pozemky registra E KN p.č.2874, 21579/1, 21609/1 v rozsahu vymedzenom GP č. 622/2012 na vyznačenie vecného bremena overený dňa 10.10.2012 pod č. 2007/2012 v prospech Západoslovenská distribučná, a.s. IČO 36361518, pod V-3276/15 zo dňa 11.3.2015
Vlastník poradové číslo 1	Vecné bremeno spočívajúce v povinnosti strpieť na pozemkoch registra E KN p.č. 3713 a 21630 zriadenie a uloženie stavebných objektov SO 06 Prípojka NN, SO 07 Prípojka vody, SO 07 prípojka vody, SO 08 Prípojka kanalizácie v rozsahu vymedzenom GP č. 63/2014 overený dňa 25.7.2014 pod č. 1633/2014, ako i strpieť v celom rozsahu zaťažených pozemkov vstup osôb a vjazd vozidiel z dôvodu užívania, prevádzky, údržby, opráv a rekonštrukcie inžinierskych sietí, v prospech vlastníka pozemkov registra C KN p.č. 1831/1, 1831/3, 3717/2, 3718/36, 3718/37 a stavieb súp. č. 3744 na p.č. 3717/2 a súp.č. 4175 na p.č. 1831/3, podľa V-4250/15 zo dňa 13.3.2015 - Vz 1645/15, zápisom GP úrad. over. pod č. 2794/2015 vznikli z parc.č. 3717/2 a 3718/36 pozemky parc.č. 3717/2, 3717/5, 3717/6, 3718/36 a listinou č. 8671/33955/2016/PRA/Bel bola zrušená stavba súp. č. 3744 na parc.č. 3717/2 - Vz 9743/16, (GP 14/2017, ov.č. 536/2017, z p.č. 3718/36 vznikli p.č. 3718/36,37, R-3421/2017)
Vlastník poradové číslo 1	Vecné bremeno spočívajúce v práve zriadenia a uloženia elektrickej prípojky, užívania, prevádzkovania, opravy a odstránenia elektrickej prípojky k stavbe " Mestský bytový dom Palisády, Zrínskeho ul." na pozemky registra E KN p.č. 21523, 21524 v rozsahu vyznačenom GP č. 216/2014 overený dňa 1.8.2014 pod č. 1711/2014, v prospech Západoslovenská distribučná, a.s., IČO 36361518, podľa V-3914/15 zo dňa 18.3.2015
Vlastník poradové číslo 1	Vecné bremeno podľa § 66 ods.1 písm. a) zákona č. 351/2011 Z.z. o elektronických komunikáciách povinnosť umožniť zriaďovať a prevádzkovať verejné telekomunikačné siete a stavať ich vedenia na cudzom pozemku registra E KN parc. č. 21356 a pozemkoch registra C KN parc. č. 21356/6, 21356/7, 21356/8, v prospech RAINSIDE s.r.o. (IČO 31386946), Z-2940/15 - Vz 2277/15, GP č. G1-1318/2023
Vlastník poradové číslo 1	Vecné bremeno - v zmysle § 66 ods. 2 zákona č. 351/2011 Z.z. zákona o elektrických komunikáciách v platnom znení v prospech spoločnosti SWAN, a.s. (IČO 35680202) spočívajúce v zriaďovaní a prevádzkovaní verejnej elektronickej komunikačnej siete a stavaní ich vedenia vo vyznačenom rozsahu podľa geometrického plánu č.97/2015 (č. overenia 569/2015 zo dňa 30.05.2015) na pozemku registra E KN parc. č. 21425, Z-6547/15 - P vz 2628/15, R-1746/17
Vlastník poradové číslo 1	Vecné bremeno podľa § 66 ods.1 písm. a) zákona č.351/2011 Z.z. o elektronických komunikáciách, t.j. oprávnenie zriaďovať a prevádzkovať verejné siete a stavať ich vedenia na pozemku registra E KN parc.č.8024 v prospech oprávneného Orange Slovensko, a.s., IČO:35697270, podľa Z-13722/15 (vznikli nové parcely C KN parc.č.7999/25,7999/27,7999/28,7999/26 GP overov.č. G1-1911/2020,V-23138/21)



2/5, 21493 ovať a h nických	Vlastník poradové číslo 1	Zákonné vecné bremeno v prospech Orange Slovensko, a.s., IČO: 35 697 270 na pozemky registra E KN parc.č. 8397, 21751 zriadené podľa § 66 ods. 1 zákona č. 351/2011 Z.z. spočívajúce v oprávnení zriaďovať a prevádzkovať verejné siete a stavať ich vedenia na cudzej nehnuteľnosti, Z-13734/15
riaďovať a 21626 v 1386/14	Vlastník poradové číslo 1	Vecné bremeno - právo uloženia a prevádzky inžinierskych sietí - prípojky vody, kanalizácie, plynu a NN prípojky a vstupu osôb a vjazdu vozidiel z dôvodu prevádzky, údržby, opráv a rekonštrukcie prípojok inžinierskych sietí cez nehnuteľnosť, pozemok registra E KN parc.č. 21640 v prospech každodobého vlastníka pozemku registra C KN parc.č. 5227 v rozsahu vyznačenom v geometrickom pláne č. 71/13/01, úradne overenom pod č. 1814/2014 dňa 19.08.2014, podľa V-24246/15 zo dňa 24.09.2015
riaďovať a 09, 21585/2 17814/14	Vlastník poradové číslo 1	Vecné bremeno podľa § 66 zákona č.351/2011 Z.z. o elektronických komunikáciách, t.j. oprávnenie zriaďovať a prevádzkovať verejné siete a stavať ich vedenia na pozemku registra E KN parc.č.21530 v prospech oprávneného Slovak Telekom, a.s., IČO:35763469, podľa Z-17129/15
53 a akékoľvek	Vlastník poradové číslo 1	Vecné bremeno - povinnosť vlastníka pozemku registra E KN parc.č.21552 strpieť na predmetnom pozemku v rozsahu vyznačenom v geometrickom pláne č. 208/2014, úradne overenom pod č. 2950/14 zriadenie a uloženie stavebného objektu SO 14-VN prípojka vrátane jej užívania, prevádzkovania, opravy a odstránenie k stavbe "Nadstavba a prístavba administratívnej budovy, Štefánikova 13 a 15, Bratislava" v prospech Západoslovenská distribučná, a.s. IČO: 36361518, podľa V-29182/15 zo dňa 12.11.2015
dkami, nluy v i, a.s. IČO:	Vlastník poradové číslo 1	Vecné bremeno - povinnosť vlastníka pozemku registra E KN parc.č.21552 strpieť v celom rozsahu zaťaženého pozemku vstup osôb a vjazd vozidiel z dôvodu údržby, opráv a rekonštrukcie prípojky VN oprávneným z vecného bremena a ním povereným osobám spôsobom nevyhnutným na výkon povolenej činnosti v prospech Západoslovenská distribučná, a.s. IČO: 36361518, podľa V-29182/15 zo dňa 12.11.2015
tu SO O3 e prípojky 2/2014 cez 3- Senická,	Vlastník poradové číslo 1	Vecné bremeno - v prospech Slovak Telekom, a.s. (IČO 35763469), oprávnenie zriaďovať a prevádzkovať verejné telekomunikačné siete a stavať ich vedenia na cudzej nehnuteľnosti na pozemku registra E KN parc. č. 2041 a to v rozsahu ustanovenia § 66 ods. 1 písm. a) zákona 351/2011 Z. z. o elektronických komunikáciách, Z-22790/15.
ých 2) e a stavaní	Vlastník poradové číslo 1	Vecné bremeno spočívajúce v práve zriaďovať a prevádzkovať verejné siete a stavať ich vedenia na pozemkoch reg. E-KN parc.č. 21532, 2775/1, 2758/3, 2741, 21531, 2816/1 v rozsahu ustanovenia § 66 ods.1 písm.a) zákona o elektronických komunikáciách v prospech Orange Slovensko, a.s., IČO: 35697270, podľa Z-2007/16.
né v i E KN vecného distribučná,	Vlastník poradové číslo 1	Vecné bremeno v rozsahu ustanovenia § 66 ods. 1 písm. a) zákona o elektronických komunikáciách, t.j. oprávnenia zriaďovať a prevádzkovať verejné siete a stavať ich vedenia na cudzej nehnuteľnosti, v prospech oprávneného Orange Slovensko a.s., IČO 356697270 na pozemky reg. EKN p.č. 2270, 21515, 21510, 21511, podľa Z-2013/16.
3713 a ca vody, SO 4 overený ov vstup	Vlastník poradové číslo 1	Vecné bremeno spočívajúce v práve zriaďovať a prevádzkovať verejné siete (§ 2 ods. 1 a 2 zákona o elektronických komunikáciách) a stavať ich vedenia (§ 2 ods. 13 zákona o elektronických komunikáciách) na pozemku registra E KN parc.č. 21762 v prospech oprávneného: Orange Slovensko, a.s., (IČO: 35 697 270), a to v rozsahu ustanovenia § 66 ods. 1 písm. a) zákona o elektronických komunikáciách zo dňa 15.02.2016, Z-3134/16
./3, 3717/2, , podľa V- vznikli z u č. 9743/16,	Vlastník poradové číslo 1	Vecné bremeno "in rem" na dobu neurčitú spočívajúce v povinnosti strpieť na pozemku reg. "E" KN p.č. 21640: a) zriadenie a uloženie kanalizačnej prípojky k stavbe "Novostavba rodinného domu na ulici Pri Suchom mlyne v Bratislave" (ďalej len "kanalizačná prípojka" v príslušnom tvare), a to v rozsahu vymedzenom geometrickým plánom č. 8/2016 overenom Okresným úradom Bratislava, katastrálny odbor pod č. 246/2016, b) vstup osôb a vjazd vozidiel z dôvodu údržby, opráv a rekonštrukcie kanalizačnej prípojky v rozsahu pozemku registra C KN p.č. 21640/2 o výmere 5002m2, ktorý tvorí časť pozemku reg. "E" KN p.č. 21640, v prospech vlastníka pozemku reg. C KN p.č. 5216, podľa V-15658/16 zo dňa 21.06.2016
nia, vý dom značenom ská	Vlastník poradové číslo 1	Vecné bremeno v rozsahu ustanovenia § 66 ods. 1 písm. a) zákona o elektronických komunikáciách spočívajúce v oprávnení zriaďovať a prevádzkovať verejné siete a stavať ich vedenia na cudzej nehnuteľnosti v prospech Orange Slovensko, a.s. IČO: 35697270 na pozemkoch registra "E" 1166, 1167, 21481/2, 21491, 21442, 21481/1, Z-7785/16.
1 ačné siete a registra C 46), Z-	Vlastník poradové číslo 1	Vecné bremeno - v prospech Orange Slovensko, a.s. (IČO 35697270), oprávnenie zriaďovať a prevádzkovať verejné telekomunikačné siete a stavať ich vedenia na cudzej nehnuteľnosti na pozemkoch registra E KN parc. č. 21719, 21552, 3709/3 a to v rozsahu ustanovenia § 66 ods. 1 písm. a) zákona 351/2011 Z. z. o elektronických komunikáciách, Z-9918/16.
ch 2) e a stavaní enia - P vz	Vlastník poradové číslo 1	Vecné bremeno - v prospech Orange Slovensko, a.s. (IČO 35697270), oprávnenie zriaďovať a prevádzkovať verejné siete a stavať ich vedenia na cudzej nehnuteľnosti na pozemkoch registra E KN parc. č. 1166, 1167, 21481/2, 21491, 21442, 21481/1 a to v rozsahu ustanovenia § 66 ods. 1 písm. a) zákona 351/2011 Z. z. o elektronických komunikáciách, Z-9903/16.
vedenia na s., )	Vlastník poradové číslo 1	

Vlastník poradové číslo 1	Vecné bremeno - povinnosť vlastníka strpieť zriaďovanie a prevádzkovanie verejných sietí a stavenie ich vedenia na pozemku registra E KN parc. č.21896 podľa § 66 ods. 1 písm. a) Z.351/2011 Z.z. v prospech SITEL s.r.o., Zemplínska 6, Košice, IČO 31668305, Z-19407/16
Vlastník poradové číslo 1	Vecné bremeno - spočívajúce v povinnosti strpieť na nehnuteľnosti, pozemok reg. E KN parc.č. 3810/7, uloženie a prevádzku prípojky vodovodu a prípojky plynu, vstup osôb a vjazd vozidiel z dôvodu prevádzky, údržby, opráv a rekonštrukcie inžinierskych sietí, v prospech každodobého vlastníka nehnuteľnosti, pozemok reg. C KN parc.č. 3812/14, v rozsahu GP č.1/2016 úradne overeného dňa 18.01.2016 pod č.33/2016, podľa V-31959/16 zo dňa 23.11.2016
Vlastník poradové číslo 1	Vecné bremeno - oprávnenie zriaďovať a prevádzkovať verejné siete a stavať ich vedenia na cudzej nehnuteľnosti v prospech Orange Slovensko, a.s., IČO: 35697270 a to na pozemky registra E KN parc. č. 21229/4, 21229/3, 21613, podľa § 66 ods.1 písm.a) zákona č. 351/2011 Z.z. o elektronických komunikáciách, Z-13076/16
Vlastník poradové číslo 1	Vecné bremeno v rozsahu ustanovenom v § 66 ods.1 písm. a) a ods. 2 zákona č. 351/2011 Z.z. o elektronických komunikáciách v platnom znení, v prospech spoločnosti Slovanet, a.s., Záhradnícka 151, Bratislava, IČO 35954612 spočívajúce v práve zriaďovať a prevádzkovať verejné siete a stavať ich vedenia na pozemku registra E KN parc.č. 21844/2, Z-18649/16.
Vlastník poradové číslo 1	Vecné bremeno - právo zriadenia stavby na pozemku reg. ČKN p.č. 21788/1, Polyfunkčná stavba Twin City-(STL) plynová prípojka, - užívanie, prevádzkovanie, zabezpečovanie údržbu, opravy, úpravy, rekonštrukcia, modernizácia a akokoľvek stavebné úpravy stavby a jej odstránenie, -vstup, prechod peši a vstup a prejazd dopravnými prostriedkami cez pozemok v rozsahu vyznačenom v GP 158/2016 (úradne over. č. 158/2016) v prospech vlastníka pozemkov reg. ČKN p.č. 9095/16, 9095/18 a stavby s.č. 7788 na pozemku p.č. 9095/16, podľa V-3964/17 zo dňa 9.3.2017.
Vlastník poradové číslo 1	Vecné bremeno v zmysle § 66 ods.2 zákona č. 351/2011 Z. z.o elektronických komunikáciách platnom znení v prospech spoločnosti SWAN, a.s., IČO: 47258314 spočívajúce v zriaďovaní a prevádzkovaní verejnej elektronickej komunikačnej siete a stavaní ich vedenia na pozemkoch evidovaných v registri E KN parc. č. 21391/1 podľa GP č. 32/2017, ov.č. 224/2017, Z-3425/2017
Vlastník poradové číslo 1	Vecné bremeno v rozsahu § 66 ods.1 zákona č.351/2011 Z.z. k pozemkom registra E KN p.č. 4840/21, 4838/1, 21633 - právo zriaďovať a prevádzkovať verejné siete a stavať ich vedenia, vstupovať v súvislosti so zariadením, prevádzkovaním, opravami a údržbou vedení a vykonávať nevyhnutné úpravy pôdy a jej porastu, najmä odstraňovať a okliešťovať stromy a iné porasty ohrozujúce bezpečnosť a spoľahlivosť vedenia, ak to po prevádzkujúcej výzve neurobil vlastník, alebo užívateľ pozemku v prospech oprávneného: Slovak Telekom, a.s., Bajkalská 28, 817 62 Bratislava, IČO 35763469, Z-26721/16.
Vlastník poradové číslo 1	Vecné bremeno v zmysle § 66 ods. 1 písm. a) zákona č. 351/2011 Z. z. o elektronických komunikáciách v prospech spoločnosti VNET, a.s. (IČO 35845007), spočívajúce v práve zriaďovať a prevádzkovať verejné siete a stavať ich vedenia na pozemku registra C KN parc. č. 10375/1 a na pozemku registra E KN parc. č. 21916/1, Z-27313/2016 - Vz 3172/17, Z-16934/2020
Vlastník poradové číslo 1	Vecné bremeno - v zmysle § 66 ods. 2 zákona č. 351/2011 Z.z. o elektronických komunikáciách v platnom znení v prospech spoločnosti SWAN, a.s. (IČO 47258314) spočívajúce v zriaďovaní a prevádzkovaní verejnej elektronickej komunikačnej siete a stavaní ich vedenia na pozemkoch registra E KN parc. č. 21754/1, 21754/2, 21755 v rozsahu vyznačenom v geometrickom pláne č. 189/2016, úradne overeným pod č. 1033/2016, Z-5223/2017
Vlastník poradové číslo 1	Vecné bremeno spočívajúceho v povinnosti povinného z vecného bremena strpieť na zaťažených pozemkoch registra E KN parc.č. 2874, 21579/2 uloženie a prevádzku kanalizačnej prípojky, prípojky plynu a prípojky NN, vstup osôb a vjazd vozidiel z dôvodu prevádzky, údržby, opráv a rekonštrukcie inžinierskych sietí v rozsahu vyznačenom v GP č. 5/2016 (ov.č. 914/2016) v prospech oprávneného z vecného bremena vlastníka pozemkov registra C KN parc.č. 2876/61 a 2876/68, podľa V-3556/2017 z 19.05.2017
Vlastník poradové číslo 1	Vecné bremeno in rem spočívajúceho v povinnosti vlastníka nehnuteľnosti pozemku registra E KN parc.č. 21599 strpieť na zaťaženej nehnuteľnosti: a) zriadenie a uloženie stavebných objektov SO 03 Prípojka plynu a SO 04 Prípojka NN, ktoré sú súčasťou stavby "Rodinný dom na Valašskej 7" b) užívanie, prevádzkovanie, opravy a odstránenie inžinierskych sietí na zaťaženej pozemku a to v rozsahu vymedzenom GP č. 79/2016 ( ov.č. 1767/2016) c) vstup osôb a vjazd vozidiel z dôvodu prevádzky, údržby, opráv a rekonštrukcie inžinierskych sietí na zaťaženej pozemku v rozsahu vymedzenom GP v prospech súčasného a každého ďalšieho vlastníka nehnuteľnosti pozemku registra C KN parc.č. 5024/1, 5024/3, 5024/5, 5024/6, 5024/7, 5024/8, 5023/2, podľa V-13178/2017 z 09.06.2017 - Vz 3745/17, GP č. G1-930/2020

<p>nych sieti pism. a) Z-19407/16</p>	<p><b>Vlastník poradové číslo 1</b></p>	<p>Vecné bremeno v zmysle § 66 ods. 1 písm. a) a ods. 2 zákona č. 351/2011 Z.z. o elektronických komunikáciách, v platnom znení, v prospech spoločnosti Orange Slovensko, a.s., IČO: 35697270, spočívajúce v práve zriaďovať a prevádzkovať verejné siete a stavať ich vedenia na cudzej nehnuteľnosti podľa § 2 ods. 13 na pozemku registra EKN parc.č. 21783, 8945/1, Z-7041/17, GP ov.č. G1-1258/2022, V-38007/2022</p>
<p>g. E KN parc. vjazd vozidiel h 1 GP č.1/20 1.2016</p>	<p><b>Vlastník poradové číslo 1</b></p>	<p>Vecné bremeno in personam - spočívajúce v povinnosti strpieť na nehnuteľnosti, pozemok reg. E KN parc.č. 21552, zriadenie a uloženie VN prípojky, ktorá je súčasťou stavby "Rekonštrukcia objektu Štefánikova 1, Bratislava" - spočívajúce v povinnosti povinného z vecného bremena ako vlastníka zaťaženého pozemku registra E KN p.č. 21552 strpieť v rozsahu vyznačenom v GP 138/2017 overenom 2.3.2017 pod č. 418/2017 užívanie, prevádzkovanie, opravy a odstánenie prípojky VN ako aj vstup osôb a vjazd vozidiel z dôvodu údržby, opráv a rekonštrukcie prípojky VN oprávneným z vecného bremena a ním povereným osobám v rozsahu a spôsobom nevyhnutným na výkon povolenej činnosti a činností vyplývajúcich z tohto vecného bremena v prospech oprávneného Západoslovenská distribučná, a.s. IČO 36361518, podľa V-15536/2017 zo dňa 28.6.2017</p>
<p>vedenia na pozemky a č. 351/201</p>	<p><b>Vlastník poradové číslo 1</b></p>	<p>Vecné bremeno - spočívajúce v povinnosti strpieť a) zriaďovať a uložiť stavebný objekt SO 501 prípojka VN, b) užívať, prevádzkovať, opraviť a odstrániť VN prípojku, c) vstupu osôb a vjazdu vozidiel z dôvodu prevádzky, údržby, opráv a rekonštrukcie VN prípojky oprávneným z vecného bremena a ním povereným osobám v rozsahu podľa GP č. 121.3/2017, overený Okresným úradom dňa 21.02.2017 pod č. 304/2017 do katastra nehnuteľností k nehnuteľnostiam pozemky reg. E KN parc.č. 3262/1, 3262/3, 3294 a 21546 v prospech Západoslovenská distribučná, a.s., IČO: 36361518, podľa V-15530/2017 zo dňa 28.06.2017</p>
<p>351/2011 Z.z. et, a.s., vádzkovať 18649/16.</p>	<p><b>Vlastník poradové číslo 1</b></p>	<p>Vecné bremeno - spočívajúce v povinnosti strpieť a) zriaďovať a uložiť stavebný objekt SO 103 Prekládka káblových vedení NN, b) užívať, prevádzkovať, opraviť a odstrániť NN vedenie, c) vstupu osôb a vjazdu vozidiel z dôvodu prevádzky, údržby, opráv a rekonštrukcie NN vedenia oprávneným z vecného bremena a ním povereným osobám v rozsahu podľa GP č. 20/2017, overený Okresným úradom dňa 16.02.2017 pod č. 272/2017 do katastra nehnuteľností k nehnuteľnosti pozemok reg. E KN parc.č. 3262/1 v prospech Západoslovenská distribučná, a.s., IČO: 36361518, podľa V-15533/2017 zo dňa 28.06.2017</p>
<p>lyfunkčná</p>	<p><b>Vlastník poradové číslo 1</b></p>	<p>Vecné bremeno v zmysle § 66 ods. 1 a ods. 2 zákona č. 351/2011 Z.z. o elektronických komunikáciách v prospech spoločnosti Slovak Telekom, a.s., IČO: 35763469 - - spočívajúce v práve zriaďovať a prevádzkovať verejné siete a stavať ich vedenia na pozemku registra E KN parc.č. 21585/2, 21528, 2798/2, registra C KN parc.č. 21528/2 - právo vstupovať v súvislosti so zriaďovaním, prevádzkovaním, opravami a údržbou vedení na nehnuteľnosť pozemok registra E KN parc. č. 21585/2, 21528, 2798/2 a vykonávať nevyhnutné úpravy pôdy a jej porastu, najmä odstraňovať a okliesňovať stromy a iné porasty ohrozujúce bezpečnosť a spoľahlivosť vedenia, ak to po predchádzajúcej výzve neurobil vlastník, alebo užívateľ pozemku, Z-5583/17; (GP č.2396/2017, Z-2710/18)</p>
<p>a,  rozsahu emkov reg. 7-3964/17 zo</p>	<p><b>Vlastník poradové číslo 1</b></p>	<p>Vecné bremeno v zmysle § 66 ods. 1 a ods. 2 zákona č. 351/2011 Z.z. o elektronických komunikáciách v prospech spoločnosti Slovak Telekom, a.s., IČO: 35763469 - - spočívajúce v práve zriaďovať a prevádzkovať verejné siete a stavať ich vedenia na pozemku registra E KN parc.č. 8988/3, 8988/4 - právo vstupovať v súvislosti so zriaďovaním, prevádzkovaním, opravami a údržbou vedení na nehnuteľnosť pozemok registra E KN parc. č. 8988/3, 8988/4 a vykonávať nevyhnutné úpravy pôdy a jej porastu, najmä odstraňovať a okliesňovať stromy a iné porasty ohrozujúce bezpečnosť a spoľahlivosť vedenia, ak to po predchádzajúcej výzve neurobil vlastník, alebo užívateľ pozemku, Z-5622/17</p>
<p>omunikáciách / zriaďovaní a pozemkoch 17, Z-</p>	<p><b>Vlastník poradové číslo 1</b></p>	<p>Vecné bremeno - v zmysle § 66 ods. 1 zákona č. 351/2011 Z.z. o elektronických komunikáciách, spočívajúce v práve zriaďovať a prevádzkovať verejné siete a stavať ich vedenia na pozemku registra E KN parc. č. 21550 a s výkonom práva vecného bremena sú spojené oprávnenia vstupovať v súvislosti so zriaďovaním, prevádzkovaním, opravami a údržbou vedení na nehnuteľnosť, v prospech spoločnosti Slovak Telekom, a.s., IČO: 35763469 podľa Z-9697/17</p>
<p>ra E KN p.č. ich vedenia, ní a ať stromy a cej výzve som, a.s.,</p>	<p><b>Vlastník poradové číslo 1</b></p>	<p>Vecné bremeno in rem - spočívajúce v povinnosti strpieť na nehnuteľnosti v k.ú. Staré Mesto, pozemok reg. E KN parc.č. 4330, a) zriadenie a uloženie kanalizačnej prípojky, b) užívanie, prevádzkovanie, opravy a odstraňovanie kanalizačnej prípojky k stavbe Rodinný dom s garážou, ul. Na stráni, Bratislava a to v rozsahu vymedzenom GP č.169/2016 zo dňa 09.12.2016, úradne overeného dňa 30.12.2016, pod č.2850/16, c) vstup osôb a vjazd vozidiel z dôvodu prevádzky, údržby, opráv a rekonštrukcie kanalizačnej prípojky v rozsahu vymedzenom GP č.169/2016 zo dňa 09.12.2016, úradne overeného dňa 30.12.2016, pod č.2850/16, v prospech vlastníka nehnuteľnosti: v k.ú. Staré Mesto, stavba súpis.č. 7780 na parc.č. 4336/1, pozemky reg. C KN parc.č. 4336/1 a 4336/2, podľa V-20868/2017 zo dňa 17.08.2017</p>
<p>rických v práve C KN parc. 17, Z-</p>		
<p>314) iete a stavani sahu 016, Z-</p>		
<p>ť na u kanalizačne evádzky, 5/2016 (ov.č. stra C KN</p>		
<p>nku registra E jka NN, ktore om pozemku</p>		
<p>e inžinierskýe každého 5024/5, , GP č. G1-</p>		

Vlastník poradové číslo 1	Vecné bremeno in rem - spočívajúce v povinnosti strpieť na nehnuteľnosti v k.ú. Staré Mesto, pozemok reg. E KN parc.č. 4330, a) zriadenie a uloženie kanalizačnej, vodovodnej a elektrickej prípojky (ďalej len prípojky inžinierskych sietí), b) užívanie, prevádzkovanie, opravy a odstránenie prípojok inžinierskych sietí, k stavbe Rodinný dom s garážou, ul. Na stráni, Bratislava a to v rozsahu vymedzenom GP č.170/2016 zo dňa 09.12.2016, úradne overeného dňa 30.12.2016, pod č.2851/16, c) vstup osôb a vjazd vozidiel z dôvodu prevádzky, údržby, opráv a rekonštrukcie prípojok inžinierskych sietí v rozsahu vymedzenom GP č.170/2016 zo dňa 09.12.2016, úradne overeného dňa 30.12.2016, pod č.2851/16, v prospech vlastníka nehnuteľnosti: v k.ú. Staré Mesto, stavba súpis.č. 7780 na parc.č. 4336/1, pozemky reg. C KN parc.č. 4336/1 a 4336/2, podľa V-20870/2017 zo dňa 17.08.2017, v.z.5258/17
Vlastník poradové číslo 1	Vecné bremeno v zmysle § 66 ods. 2 zákona č. 351/2011 Z.z. zákona o elektronických komunikáciách v platnom znení v prospech spoločnosti Orange Slovensko, a.s., IČO: 35697270 spočívajúce v zriaďovaní a prevádzkovaní verejnej elektronickej komunikačnej siete a stavaní ich vedenia na pozemku evidovanom v registri "E" KN parc.č. 21759 a "E" KN parc.č. 8796/2, Z-9860/2017
Vlastník poradové číslo 1	Vecné bremeno podľa § 66 ods. 1 zákona č. 351/2011 Z.z. - povinnosť vlastníka pozemku registra E KN parc.č. 21789/1 strpieť právo spoločnosti Slovak Telekom, a.s. (IČO: 35763469) ako oprávneného z vecného bremena zriaďovať a prevádzkovať verejnú sieť a stavať ich vedenia na dotknutej nehnuteľnosti - s výkonom práva vecného bremena sú spojené oprávnenia vstupovať v súvislosti so zriaďovaním, prevádzkovaním, opravami a údržbou vedení na nehnuteľnosti a vykonávať nevyhnutné úpravy pôdy a jej porastu, najmä odstraňovať a okliešňovať stromy a iné porasty ohrozujúce bezpečnosť a spoľahlivosť vedenia, ak to po predchádzajúcej výzve neurobil vlastník alebo užívateľ pozemku, Z-11956/2017
Vlastník poradové číslo 1	Vecné bremeno - spočívajúce v práve a) zariadenia a uloženia horúcovodnej prípojky b) v práve užívania, prevádzkovania, opravy a odstránenia horúcovodnej prípojky c) v práve vstupu osôb a vjazdu vozidiel z dôvodu údržby, opráv a rekonštrukcie horúcovodnej prípojky oprávneným z vecného bremena a ním povereným osobám v rozsahu a spôsobom nevyhnutným na výkon povolenej činnosti, vrátane činností uvedených v písm. a) a b) na pozemok v k.ú. Staré Mesto pozemok registra C KN parc.č. 21782/2 v rozsahu vymedzenom v GP ov.č. 2907/16 v prospech Bratislavská teplárenská, a.s. IČO: 36823542, podľa V-25171/2017 zo dňa 11.10.2017 (GP č. over.89/2019, Z-8269/19)
Vlastník poradové číslo 1	Vecné bremeno in personam spočívajúce v práve zariadenia a uloženia elektroenergetických zariadení, vrátane užívania, prevádzkovania, údržby, opravy, úpravy, rekonštrukcie, modernizácie a akejkoľvek inej stavebnej úpravy elektroenergetickej stavby a jej odstránenie na pozemok CKN p.č. 21788/1 a pozemok EKN p.č. 21789/1 v rozsahu GP č. over. 2555/16 v prospech Západoslovenská distribučná, a.s., IČO 36361518, podľa V-23498/2017 zo dňa 12.10.2017
Vlastník poradové číslo 1	Vecné bremeno in personam spočívajúce v práve vstupu, prechodu a prejazdu peši, motorovými a nemotorovými dopravnými prostriedkami, strojmi a mechanizmami za účelom výkonu povolenej činnosti a zariadenia a uloženia elektroenergetických zariadení, vrátane užívania, prevádzkovania, údržby, opravy, úpravy, rekonštrukcie, modernizácie a akejkoľvek inej stavebnej úpravy elektroenergetickej stavby a jej odstránenie na pozemku CKN p.č. 21788/1, a pozemku EKN p.č. 21789/1 v prospech Západoslovenská distribučná, a.s., IČO 36361518, podľa V-23498/2017 zo dňa 12.10.2017
Vlastník poradové číslo 1	Vecné bremeno in rem spočívajúce v práve zriadiť stavbu Polyfunkčná stavba Twin City SO A2.900 Telekomunikačná prípojka pre sektor A-objekt A2 (prípojka), vrátane práva užívať, prevádzkovať, zabezpečovať údržbu, opravy, úpravy, rekonštrukcie, modernizácie a akejkoľvek inej stavebnej úpravy prípojky, ako aj jej odstránenie na pozemku registra C KN parc.č. 21788/1 v rozsahu vyznačenom v GP ov.č. 2522/16 v prospech vlastníka pozemkov registra C KN parc.č. 9095/3,9095/19 a stavby Polyfunkčná stavba Twin City, objekt A2 súpis.č. 7773 na parc.č. 9095/3, podľa V-24581/2017 zo dňa 18.10.2017
Vlastník poradové číslo 1	Vecné bremeno in rem spočívajúce v práve vstupu, prechodu pešo a vstupu, prejazdu dopravnými prostriedkami cez pozemok registra C KN parc.č. 21788/1 v prospech vlastníka pozemkov parc.č. 9095/3,9095/19, a stavby Polyfunkčná stavba Twin City, objekt A2 súpis.č. 7773 na parc.č. 9095/3, podľa V-24581/2017 zo dňa 18.10.2017
Vlastník poradové číslo 1	Vecné bremeno in rem spočívajúce v práve zriadiť stavbu-Polyfunkčná stavba Twin City SO A2 400 prípojka kanalizácie, vrátane práva užívať, prevádzkovať, zabezpečovať údržbu, opravy, úpravy, rekonštrukcie, modernizácie a akejkoľvek inej stavebnej úpravy, prípojky, ako aj jej odstránenie na nehnuteľnosti p.č. 21788/1 v rozsahu vyznačenom GP overeným dňa 24.11.2016 pod č. 2524/16 v prospech vlastníka pozemkov p.č. 9095/3, 9095/19 a stavby súp.č. 7773 na p.č. 9095/3, podľa V-24583/2017 zo dňa 19.10.2017

ré Mesto, pojky vbe 70/2016 z	<b>Vlastník poradové číslo 1</b>	Vecné bremeno in rem spočívajúce v práve zriadiť stavbu-Polyfunkčná stavba Twin City SO A2 500 prípojka vodovodu, vrátane práva užívať, prevádzkovať, zabezpečiť údržbu, opravy, úpravy, rekonštrukcie, modernizácie a akekoľvek iné stavebné úpravy, prípojky, ako aj jej odstránenie na nehnuteľnosti p.č. 21788/1 v rozsahu vyznačenom GP overeným dňa 28.11.2016 pod č. 2540/16 v prospech vlastníka pozemkov p.č. 9095/3, 9095/19 a stavby súp.č. 7773 na p.č. 9095/3, podľa V-24583/2017 zo dňa 19.10.2017
ípojok e	<b>Vlastník poradové číslo 1</b>	Vecné bremeno in rem spočívajúce v práve vsupu, prechodu pešo a vstupu, prejazdu dopravnými prostriedkami cez pozemok p.č. 21788/1 v prospech vlastníka pozemkov p.č. 9095/3, 9095/19 a stavby súp.č. 7773 na p.č. 9095/3, podľa V-24583/2017 zo dňa 19.10.2017
č. 4336/1, 7,	<b>Vlastník poradové číslo 1</b>	Vecné bremeno in rem spočívajúce v práve zriadiť stavbu-Polyfunkčná stavba Twin City SO A2.700 prípojka STL plynu (prípojka) , vrátane práva užívať, prevádzkovať, zabezpečiť údržbu, opravy, úpravy, rekonštrukcie, modernizácie a akekoľvek iné stavebné úpravy, prípojky, ako aj jej odstránenie na pozemok registra C KN parc.č. 21788/1 v rozsahu vyznačenom v GP overeným pod č. 2523/16 v prospech vlastníka pozemkov p.č. 9095/3, 9095/19 a stavby súp.č. 7773 na p.č. 9095/3, podľa V-24858/2017 zo dňa 20. 10.2017
ch : 3569727 a stavani č. 8796/2,	<b>Vlastník poradové číslo 1</b>	Vecné bremeno in rem spočívajúce v práve vstupu, prechodu pešo a vstupu, prejazdu dopravnými prostriedkami cez pozemok p.č. 21788/1 v prospech vlastníka pozemkov p.č. 9095/3, 9095/19 a stavby súp.č. 7773 na p.č. 9095/3, podľa V-24585/2017 zo dňa 20.10.2017
sti Slovak vádzkovat	<b>Vlastník poradové číslo 1</b>	Vecné bremeno pôsobiacie in personam, spočívajúce v práve zriadenie a uloženie NN prípojky v rámci drobnej stavby NN prípojka pre polyfunkčný bytový dom na Panenskej 32, vrátane užívania, prevádzkovania, opravy a odstránenia NN prípojky, vrátane vstupu osôb a vjazdu vozidiel na dôvodu užívania, prevádzky, údržby, opráv a rekonštrukcie NN prípojky v rozsahu a spôsobom nevyhnutným na výkon povolenej činnosti na nehnuteľnosť pozemok p.č. 21543/1 v rozsahu GP overeným 26.6.2017 pod č. 1422/2017 v prospech Západoslovenská distribučná, a.s. (IČO 36361518), podľa V-27825/2017 zo dňa 31.10.2017
ávať porasty obil	<b>Vlastník poradové číslo 1</b>	Vecné bremeno spočívajúceho v práve zriadenia a uloženia stavebného objektu SO 15 NN distribučný rozvod k stavbe "Apartmanový dom, Majakovského ulica, Bratislava" (ďalej len NN rozvod), vrátane užívania, prevádzkovania, údržby opravy a odstránenia NN rozvodu, vrátane vstupu osôb a vjazdu vozidiel z dôvodu prevádzky, údržby, opráv a rekonštrukcie NN rozvodu v rozsahu a spôsobom nevyhnutným na výkon povolenej činnosti, vrátane uvedených činností na nehnuteľnosti pozemkoch registra E KN parc.č. 2796, 2798/2, 21528, registra CKN parc.č. 21528/2 v rozsahu vyznačenom v GP č. 1034/2017 v prospech Západoslovenská distribučná, a.s.(IČO:36361518), podľa V-27827/2017 z 02.11.2017; (GP č.2396/2017, Z-2710/18)
účovodnej obom ) medzenom V-	<b>Vlastník poradové číslo 1</b>	Vecné bremeno in rem spočívajúce: a) v práve uloženia na pozemku p.č. 21788/1 inžiniersku sieť - stavba SO A3.900.3 oznamovací kábel Slovak Telekom v rozsahu vyznačenom v GP úradne overenom dňa 24.11.2016 pod č. 2525/16 b) práve užívania, prevádzkovania, zabezpečenia, údržby, opráv, úprav, rekonštrukcií, modernizácií a akejkolvek inej stavebnej úpravy stavby a jej odstránenia na pozemku parc.č. 21788/1 v rozsahu vyznačenom v GP úradne overenom dňa 24.11.2016 pod č. 2525/16 c) práve vstupu, prechodu pešo a vstupu, prejazdu dopravnými prostriedkami cez pozemok p.č. 21788/1 v rozsahu vyznačenom GP úradne overenom dňa 24.11.2016 pod č. 2525/16 v prospech každodobého vlastníka pozemkov parc.č. 9095/16, 9095/18 a stavby súpis.č. 7788 na parc.č. 9095/16, podľa V-26202/2017 zo dňa 9.11.2017
ických tránie na 5/16 v dňa	<b>Vlastník poradové číslo 1</b>	Vecné bremeno in rem spočívajúce: a) v práve uloženia na pozemku p.č. 21788/1 inžiniersku sieť - stavbu SO A3.700 prípojka STL plynu v rozsahu vyznačenom v GP úradne overenom dňa 24.11.2016 pod č. 2526/16 b) práve užívania, prevádzkovania, zabezpečenia, údržby, opráv, úprav, rekonštrukcií, modernizácií a akejkolvek inej stavebnej úpravy stavby a jej odstránenia na pozemku parc.č. 21788/1 v rozsahu vyznačenom v GP úradne overenom dňa 24.11.2016 pod č. 2526/16 c) práve vstupu, prechodu pešo a vstupu, prejazdu dopravnými prostriedkami cez pozemok p.č. 21788/1 v rozsahu vyznačenom GP úradne overenom dňa 24.11.2016 pod č. 2526/16 v prospech každodobého vlastníka pozemkov parc.č. 9095/16, 9095/18 a stavby súpis.č. 7788 na parc.č. 9095/16, podľa V-26204/2017 zo dňa 9.11.2017
účelom tane jkoľvek p.č. , IČO	<b>Vlastník poradové číslo 1</b>	Vecné bremeno in rem spočívajúce: a) v práve uloženia na pozemku p.č. 21788/1 inžiniersku sieť - stavbu SO A3.500 prípojka vodovodu v rozsahu vyznačenom v GP úradne overenom dňa 25.11.2016 pod č. 2527/16 b) práve užívania, prevádzkovania, zabezpečenia, údržby, opráv, úprav, rekonštrukcií, modernizácií a akejkolvek inej stavebnej úpravy stavby a jej odstránenia na pozemku parc.č. 21788/1 v rozsahu vyznačenom v GP úradne overenom dňa 25.11.2016 pod č. 2527/16 c) práve vstupu, prechodu pešo a vstupu, prejazdu dopravnými prostriedkami cez pozemok p.č. 21788/1 v rozsahu vyznačenom GP úradne overenom dňa 25.11.2016 pod č. 2527/16 v prospech každodobého vlastníka pozemkov parc.č. 9095/16, 9095/18 a stavby súpis.č. 7788 na parc.č. 9095/16, podľa V-26206/2017 zo dňa 9.11.2017
City SO užívať, kkoľvek č. 21788/1 KN 73 na	<b>Vlastník poradové číslo 1</b>	Vecné bremeno in rem spočívajúce: a) v práve uloženia na pozemku p.č. 21788/1 inžiniersku sieť - stavbu SO A3.500 prípojka vodovodu v rozsahu vyznačenom v GP úradne overenom dňa 25.11.2016 pod č. 2527/16 b) práve užívania, prevádzkovania, zabezpečenia, údržby, opráv, úprav, rekonštrukcií, modernizácií a akejkolvek inej stavebnej úpravy stavby a jej odstránenia na pozemku parc.č. 21788/1 v rozsahu vyznačenom v GP úradne overenom dňa 25.11.2016 pod č. 2527/16 c) práve vstupu, prechodu pešo a vstupu, prejazdu dopravnými prostriedkami cez pozemok p.č. 21788/1 v rozsahu vyznačenom GP úradne overenom dňa 25.11.2016 pod č. 2527/16 v prospech každodobého vlastníka pozemkov parc.č. 9095/16, 9095/18 a stavby súpis.č. 7788 na parc.č. 9095/16, podľa V-26206/2017 zo dňa 9.11.2017
lastníka 2 súpis.č.	<b>Vlastník poradové číslo 1</b>	Vecné bremeno in rem spočívajúce: a) v práve uloženia na pozemku p.č. 21788/1 inžiniersku sieť - stavbu SO A3.500 prípojka vodovodu v rozsahu vyznačenom v GP úradne overenom dňa 25.11.2016 pod č. 2527/16 b) práve užívania, prevádzkovania, zabezpečenia, údržby, opráv, úprav, rekonštrukcií, modernizácií a akejkolvek inej stavebnej úpravy stavby a jej odstránenia na pozemku parc.č. 21788/1 v rozsahu vyznačenom v GP úradne overenom dňa 25.11.2016 pod č. 2527/16 c) práve vstupu, prechodu pešo a vstupu, prejazdu dopravnými prostriedkami cez pozemok p.č. 21788/1 v rozsahu vyznačenom GP úradne overenom dňa 25.11.2016 pod č. 2527/16 v prospech každodobého vlastníka pozemkov parc.č. 9095/16, 9095/18 a stavby súpis.č. 7788 na parc.č. 9095/16, podľa V-26206/2017 zo dňa 9.11.2017
City SO žbu, jky, ako aj ňa stavby súp.č.	<b>Vlastník poradové číslo 1</b>	Vecné bremeno in rem spočívajúce: a) v práve uloženia na pozemku p.č. 21788/1 inžiniersku sieť - stavbu SO A3.500 prípojka vodovodu v rozsahu vyznačenom v GP úradne overenom dňa 25.11.2016 pod č. 2527/16 b) práve užívania, prevádzkovania, zabezpečenia, údržby, opráv, úprav, rekonštrukcií, modernizácií a akejkolvek inej stavebnej úpravy stavby a jej odstránenia na pozemku parc.č. 21788/1 v rozsahu vyznačenom v GP úradne overenom dňa 25.11.2016 pod č. 2527/16 c) práve vstupu, prechodu pešo a vstupu, prejazdu dopravnými prostriedkami cez pozemok p.č. 21788/1 v rozsahu vyznačenom GP úradne overenom dňa 25.11.2016 pod č. 2527/16 v prospech každodobého vlastníka pozemkov parc.č. 9095/16, 9095/18 a stavby súpis.č. 7788 na parc.č. 9095/16, podľa V-26206/2017 zo dňa 9.11.2017

Vlastník poradové číslo 1	Vecné bremeno in rem spočívajúce: a) v práve uloženia na pozemku p.č. 21788/1 inžiniersku sieť - stavbu SO A3.400 prípojka kanalizácie v rozsahu vyznačenom v GP úradne overenom dňa 2.12.2016 pod č. 2583/16 b) práve užívania, prevádzkovania, zabezpečenia, údržby, opráv, úprav, rekonštrukcii, modernizácií a akékoľvek inej stavebnej úpravy stavby a jej odstránenia na pozemku parc.č. 21788/1 v rozsahu vyznačenom v GP úradne overenom dňa 2.12.2016 pod č. 2583/16 c) práve vstupu, prechodu pešo a vstupu, prejazdu dopravnými prostriedkami cez pozemok p.č. 21788/1 v rozsahu vyznačenom GP úradne overenom dňa 2.12.2016 pod č. 2583/16 v prospech každodobého vlastníka pozemkov parc.č. 9095/16, 9095/18 a stavby súpis.č. 7788 na parc.č. 9095/16, podľa V-26208/2017 zo dňa 9.11.2017
Vlastník poradové číslo 1	Vecné bremeno - v zmysle § 66 ods. 1 písm. a) a ods. 2 zákona č.351/2011 Z.z. o elektronických komunikáciách, v platnom znení, v prospech oprávneného VNET a.s., (IČO 35845007) spočívajúce v práve zriaďovať a prevádzkovať verejné siete a stavať ich vedenia na pozemkoch registra E KN parc.č.21725/200, 21717/1, 21719, 21552, 3708, 3709/3, 21714/1, 21609/1, 21612, 21613, 21229/4, 5338, 21642, 5261/1, 21640, 5293, 5291, 21637, Z-19286/17
Vlastník poradové číslo 1	Vecné bremeno in rem na pozemok p.č. 21788/1 spočívajúceho v práve oprávneného uložiť na pozemku inžiniersku sieť - stavbu SO A4-500 prípojka vodovodu a kedykoľvek podľa vlastného uváženia užívať, prevádzkovať, zabezpečovať údržby, opravy, rekonštrukcie, modernizácie a akékoľvek úpravy stavby a jej odstránenie z pozemku v rozsahu vyznačenom v GP overeným 16.8.2017 pod č. 1842/17, oprávneného na vstup a prechod pešo, vjazd a prejazd dopravnými prostriedkami na pozemok p.č. 21788/1 v celom rozsahu v prospech vlastníka pozemku p.č. 9095/17, 9095/20, 9095/21, 9095/22 a stavbu súp.č. 7816 na pozemku p.č. 9095/20, podľa V-32003/2017 zo dňa 11.12.2017
Vlastník poradové číslo 1	Vecné bremeno v zmysle § 66 ods. 1 písm. a) a ods. 2 zákona č. 351/2011 Z.z. o elektronických komunikáciách, v platnom znení, v prospech spoločnosti Orange Slovensko, a.s., IČO: 35697270 spočívajúce v práve zriaďovať a prevádzkovať verejné siete a stavať ich vedenia na pozemku registra EKN parc.č. 21543/1, Z-19117/17
Vlastník poradové číslo 1	Vecné bremeno in rem na pozemok p.č. 21788/1 spočívajúceho v práve oprávneného uložiť inžiniersku sieť - stavbu SO A4-400 prípojka kanalizácie, vrátane práva kedykoľvek podľa vlastného uváženia užívať, prevádzkovať, zabezpečovať údržbu, opravy, úpravy, rekonštrukcie, modernizácie a akékoľvek iné stavebné úpravy stavby a jej odstránenie v rozsahu GP overeným 15.8.2017 pod č. 1853/17, ako i v práve vstupu pešo a prejazdu dopravnými prostriedkami v celosti cez nehnuteľnosť v prospech vlastníka pozemkov p.č. 9095/17, 9095/20, 9095/21, 9095/22 a stavby súp.č. 7816 na pozemku p.č. 9095/20, podľa V-32004/2017 zo dňa 12.12.2017
Vlastník poradové číslo 1	Vecné bremeno pôsobiaceho in rem, spočívajúceho v práve uložiť inžiniersku sieť - stavbu SO A2-900.4 oznamovací kábel Slovak Telekom, vrátane práva kedykoľvek podľa vlastného uváženia užívať, prevádzkovať, zabezpečovať údržbu, opravy, úpravy, rekonštrukcie, modernizácie a akékoľvek iné stavebné úpravy stavby a jej odstránenie na nehnuteľnosti pozemku registra C KN parc.č. 21788/1 v prospech vlastníka pozemkov registra C KN parc.č. 9095/17, 9095/20, 9095/21, 9095/22 a stavby Twin City so súp.č. 7816 na parc.č. 9095/20 v rozsahu vyznačenom v geometrickom pláne č. 1843/2017, podľa V-32006/2017 z 13.12.2017
Vlastník poradové číslo 1	Vecné bremeno - spočívajúce: a) v práve zriadenia a uloženia stavebného objektu SO 405 Prípojka horúcovodu, b) v práve užívania, prevádzkovania, opravy a odstránenia horúcovodnej prípojky k stavbe Polufunkčný súbor NEW STEIN v rozsahu vyznačenom v GP č.27/2017, úradne overený dňa 01.08.2017, pod č. 1694/2017, c) v práve vstupu osôb a vjazd vozidiel z dôvodu prevádzky, údržby, opráv a rekonštrukcie horúcovodnej prípojky v rozsahu a spôsobom nevyhnutným na výkon povolenej činnosti v rozsahu vyznačenom v GP, na pozemok reg. C KN parc.č. 10375/4, v prospech Bratislavská teplárenská, a.s., IČO: 35823542, podľa V-31752/17 zo dňa 15.12.2017
Vlastník poradové číslo 1	Vecné bremeno in personam, spočívajúceho v povinnosti povinného ako vlastníka zaťaženého pozemku p.č. 10375/1 strpieť na časti predmetného pozemku v rozsahu vyznačenom GP úradne overeným pod č. 2069/2017 zo dňa 13.9.2017 zriadenie a uloženie stavebného objektu SO-427 Distribučné rozvody NN k stavbe Polyfunkčný súbor NEW STEIN, užívanie, prevádzkovanie, opravy a odstránenie rozvodov NN, ako aj vstup osôb a vjazd vozidiel z dôvodu prevádzky, údržby, opráv a rekonštrukcie rozvodov NN oprávneným z vecného bremena a ním povereným osobám v rozsahu a spôsobom nevyhnutným na výkon povolenej činnosti v prospech oprávneného Západoslovenská distribučná, a.s. IČO 36361518, podľa V-2468/2018 zo dňa 26.2.2018

<p>Vlastník poradové číslo 1</p>	<p>Vecné bremeno - v zmysle § 66 ods. 1 písm. a) a ods. 2 zákona č.351/2011 Z.z. o elektronických komunikáciach, v platnom znení, v prospech spoločnosti Orange Slovensko, a.s. (IČO 35697270) spočívajúce v práve zriaďovať a prevádzkovať verejné siete a stavať ich vedenia na pozemky CKN parc.č. 21762/1, 21356/7, a pozemky EKN par.č. 21744, 21756, 21763, 21755, 8448/2, 8441/5, 8438/4, 21754/1, 8537, 21756, 8791, 8792, 21754/2, 8572/2, 8880, 8863/2, 8862, 21758/1, 8623, 21758/2, 8611/3, 8668, 8669, 8981, 8988/3, 8988/4, 8989, 8992, 9000, 21360, 154/7, 21359, 21356, 21353, 212, 21340, 21339, 21354, 171/7, 171/6, 21355, 170, 169, 168, 167, 8899/1, 8902/2, 8903/3, 21779, 8946/1, 21345/2, 212, Z-2139/2018 - Vz 2343/18, GP č. G1-1318/2023</p>
<p>Vlastník poradové číslo 1</p>	<p>Vecné bremeno - spočívajúce v povinnosti vlastníka pozemku registra E KN parc.č.21763 strpieť na pozemku</p> <p>a) zriadenie a uloženie vodovodnej a kanalizačnej prípojky (ďalej prípojky inžinierskych sietí) v rozsahu vymedzenom v geometrickom pláne úradne overenom pod č.2733/2017,</p> <p>b) užívanie, prevádzkovanie, opravy a odstránenie prípojok inžinierskych sietí v rozsahu vymedzenom v geometrickom pláne úradne overenom pod č.2733/2017,</p> <p>c) vstup osôb a vjazd vozidiel z dôvodu prevádzky, údržby, opráv a rekonštrukcie prípojok inžinierskych sietí v rozsahu vymedzenom v geometrickom pláne úradne overenom pod č.2733/2017,</p> <p>v prospech 29 A, s.r.o., IČO: 44128797, podľa V-6180/2018 zo dňa 04.04.2018</p>
<p>Vlastník poradové číslo 1</p>	<p>Vecné bremeno spočívajúce v povinnosti strpieť na pozemku EKN parc.č.21789/1:</p> <p>a) právo uložiť, umiestniť, zriadiť, viesť a prevádzkovať vedenie inžinierskych sietí cez pozemky v rozsahu vymedzenom v geometrickom pláne úradne overeným pod č.1824/17 dňa 14.8.2017</p> <p>b) užívanie, údržbu, opravy, úpravy, kontroly, odstránenia, rekonštrukcie, modernizácie vedenia rekonštrukcie, modernizácie vedenia inžinierskych sietí cez pozemky v rozsahu vymedzenom v geometrickom pláne úradne overeným pod č.1824/17 dňa 14.8.2017</p> <p>c) vstup, prechod a prejazd peši, motorovými a nemotorovými dopravnými prostriedkami, strojmi a mechanizmami cez pozemky v rozsahu vymedzenom v geometrickom pláne úradne overeným pod č.1824/17 dňa 14.8.2017 za účelom uloženia, prevádzkovania, využívania, kontroly, opravy, úpravy, odstránenia, rekonštrukcie, modernizácie, výmeny alebo údržby vedenia inž.sietí, v prospech Bratislavská vodárenská spoločnosť, a.s. (IČO 35850370), podľa V-5262/2018 zo dňa 17.4.2018</p>
<p>Vlastník poradové číslo 1</p>	<p>Vecné bremeno in personam - spočívajúce v povinnosti vlastníka pozemkov registra E KN parc.č.21709, 21710 strpieť na pozemku</p> <p>a) zriadenie a uloženie stavebného objektu SO 05 Úprava distribučných rozvodov NN</p> <p>b) užívanie, prevádzkovanie, opravy a odstránenie rozvodov NN k stavbe Bytový dom Beskydská 10, BA, objekt SO 05 Úprava distribučných rozvodov NN v rozsahu vymedzenom GP úradne overeným dňa 14.12.2017 pod č. 2977/2017</p> <p>c) vstup osôb a vozidiel z dôvodu prevádzky, údržby, opráv a rekonštrukcie rozvodov NN oprávneným z vec.bremena a ním povereným osobám v rozsahu a spôsobom nevyhnutným na výkon povolenej činnosti, vrátane činností uvedených v písm. a) a b) na zaťažený pozemok a to v rozsahu vymedzenom GP v prospech Západoslovenská distribučná, a.s., IČO: 36361518, podľa V-8809/2018 zo dňa 30.4.2018</p>
<p>Vlastník poradové číslo 1</p>	<p>Vecné bremeno - povinnosť vlastníka pozemku registra E KN parc.č. 21543/1 strpieť na tomto pozemku:</p> <p>a) zriadenie, uloženie a existenciu stavebného objektu SO 05 Prípojka plynovodu, ktorý je súčasťou stavby "Rezidenčný objekt Panenská č. 5, Bratislava" v k.ú. Staré Mesto (ďalej len plynárenské zariadenie) a ochranných a bezpečnostných pásiem plynárenského zariadenia,</p> <p>b) prevádzkovanie, modernizácie, údržbu, opravy a rekonštrukcie plynárenského zariadenia a jeho užívanie spôsobom, na ktoré je určené,</p> <p>c) vstup, prechod a prejazd peši, motorovými a nemotorovými dopravnými prostriedkami, strojmi a mechanizmami oprávneným z vecného bremena a ním poverenými osobami v rozsahu a spôsobom nevyhnutným na výkon povolenej činnosti, vrátane činností uvedených v písm. a) a v písm. b),</p> <p>a to v rozsahu vymedzenom v geometrickom pláne č. 2212/2016, v prospech oprávneného z vecného bremena: SPP - distribúcia, a.s. (IČO 35910739) podľa V-8808/2018 zo dňa 27.04.2018</p>
<p>Vlastník poradové číslo 1</p>	<p>Vecné bremeno v zmysle § 66 ods.1 písm.a) a ods.2 zákona č.351/2011 Z.z. o elektronických komunikáciach, v prospech spoločnosti VNET a.s., IČO 35845007 ako oprávneného, spočívajúce v práve zriaďovať a prevádzkovať verejné siete a stavať ich vedenia na pozemku registra C KN parc. č.21762/1 a pozemkoch registra E KN parc. č. 3255/2, 3262/1, 3262/3, 3263/2, 3291, 3287, 3294, 8399, 8414, 8791, 8792, 8796/2, 21546, 21751, 21756, 21758/1, 21758/2, 21759, Z-4756/18</p>

Vlastník poradové číslo 1	<p>Vecné bremeno</p> <p>- spočívajúce v povinnosti vlastníka zaťaženého pozemku registra E KN parc.č.21844/2 strieť na časti predmetného pozemku v rozsahu vyznačenom v geometrickom pláne úradne overenom pod č.2505/2017 zriadenie a uloženie stavebného objektu SO.IS.440-Rekonštrukcia linky VN č.275 (ďalej len "VN prípojka"), užívanie, prevádzkovanie, opravy a odstránenie VN prípojky a stavbe "Rekonštrukcia inžinierskych sietí a komunikácií-Mlynské nivy",</p> <p>- spočívajúce v povinnosti vlastníka zaťaženého pozemku registra E KN parc.č.21844/2 strieť v celom rozsahu zaťaženého pozemku vstup osôb a vjazd vozidiel z dôvodu údržby, opráv a rekonštrukcie VN prípojky oprávneným z vecného bremena a ním povereným osobám v rozsahu a spôsobom nevyhnutným na výkon povolenej činnosti, v prospech Západoslovenská distribučná, a.s., IČO: 36361518, podľa V-3166/2018 zo dňa 09.05.2018</p>
Vlastník poradové číslo 1	<p>Vecné bremeno v zmysle § 66 ods. 1, písm. a) a ods. 2 zákona č. 351/2011 Z.z. o elektronických komunikáciách v prospech spoločnosti VNET a.s. (IČO: 35845007) ako oprávneného, spočívajúce v práve zriaďovať a prevádzkovať verejné siete a stavať ich vedenia na pozemkoch registra C KN parc.č. 3250/48, 3250/49, 3250/50, 3250/53, 3250/54, 21738/8, 21738/12, 21739/9, 21739/21, 21739/23, 21739/38 a na pozemkoch registra E KN parc.č. 461, 8119, 8130, 8620, 8621, 8623, 8624, 8625, 8626, 8631, 21422, 21435, 21438/1, 21491, 21492/3, 21739/2, 21744, 21754/2, 21770, Z-6644/2018</p>
Vlastník poradové číslo 1	<p>Vecné bremeno in rem spočívajúceho v povinnosti povinného z vecného bremena strieť na zaťažených nehnuteľnostiach:</p> <p>pozemok registra E KN parcelné číslo 10268, 21904/1</p> <p>a) zriadenie a uloženie stavebných objektov SO 423 Prípojka kanalizácie pre bytové domy a SO 422 Prípojka vodovodu pre bytové domy, ktoré sú súčasťou stavby "Polyfunkčný súbor NEW STEIN, ul. Blumentálska, Legionárska a Bernolákova" v k. ú. Staré Mesto (ďalej len "prípojky inžinierskych sietí"),</p> <p>b) užívanie, prevádzkovanie, opravy a odstránenie prípojok inžinierskych sietí, a to v rozsahu vymedzenom GP overeným dňa 2.1.2018 pod č. 3097/2017,</p> <p>c) vstup osôb a vjazd vozidiel z dôvodu užívania, prevádzky, údržby, opráv a rekonštrukcie prípojok inžinierskych sietí na pozemok registra C KN parcelné číslo 21909, a to v rozsahu vymedzenom GP overeným dňa 2.1.2018 pod č. 3097/2017</p> <p>v p r o s p e c h: každodobého vlastníka objektov vodných stavieb: SO 423 Prípojka kanalizácie pre bytové domy a SO 422 Prípojka vodovodu pre bytové domy, ktoré sú súčasťou stavby "Polyfunkčný súbor NEW STEIN, ul. Blumentálska, Legionárska a Bernolákova" na pozemkoch parc. č. 21904/1, 21909, 10374/5, 21912/1, 10374/1, podľa V-8817/2018 zo dňa 28.6.2018</p>
Vlastník poradové číslo 1	<p>Vecné bremeno v zmysle § 66 ods. 1 písm. a) a ods. 2 zákona č. 351/2011 Z.z. o elektronických komunikáciách, v platnom znení, v prospech spoločnosti ORANGE Slovensko a.s. IČO: 35697270, spočívajúce v práve zriaďovať a prevádzkovať verejné siete a stavať ich vedenia na pozemkoch registra C KN parc. č. 22344/60, 22344/2 a na pozemkoch registra EKN parc.č. 22372/8,22344/2, Z-7449/2018</p>
Vlastník poradové číslo 1	<p>Vecné bremeno v rozsahu ustanovenia § 66 ods. 1, písm. a) zákona o elektronických komunikáciách č. 351/2011 Z.z. - oprávnenie zriaďovať a prevádzkovať verejné siete a stavať ich vedenia na cudzej nehnuteľnosti na pozemkoch registra E KN parc.č. 7603/1, 21703, 21717/3 v prospech oprávneného z vecného bremena spoločnosť Orange Slovensko, a.s. (IČO: 35697270), Z-7319/2018</p>
Vlastník poradové číslo 1	<p>Vecné bremeno v rozsahu ustanovenia § 66 ods. 1, písm. a) zákona o elektronických komunikáciách č. 351/2011 Z.z. - oprávnenie zriaďovať a prevádzkovať verejné siete a stavať ich vedenia na cudzej nehnuteľnosti na pozemkoch registra E KN parc.č. 21750/4, 8313/1,8312/3 v prospech oprávneného z vecného bremena spoločnosť Orange Slovensko, a.s. (IČO: 35697270), Z-7335/2018</p>
Vlastník poradové číslo 1	<p>Vecné bremeno - na pozemok reg.C KN p.č.21788/1 spočívajúce v:</p> <p>a) práve uložiť, umiestniť, zriadiť, viesť a prevádzkovať vedenie inžinierskych sietí (vodná stavba - SOA2.5000 VODOVOD DN300) na pozemku v rozsahu vymedzenom GPč.2584/2016</p> <p>b) práve uloženia, údržby, opravy, kontroly, úpravy, odstránenia, rekonštrukcie, modernizácie vedenia inžinierskych sietí (vodná stavba - SOA2.5000 VODOVOD DN300) na pozemku v rozsahu vymedzenom GPč.2584/2016</p> <p>c) práve vstupu, prechodu a prejazdu peši, motorovými a nemotorovými dopravnými prostriedkami, strojmi a mechanizmami v rozsahu vyznačenom GP č.2584/2016 na pozemku z účelom uloženia, prevádzkovania, využívania, kontroly, opravy, úpravy odstránenia, rekonštrukcie, výmeny alebo údržby vedenia inžinierskych sietí (vodná stavba - SOA2.5000 VODOVOD DN300)</p> <p>v prospech vlastníka stavby SOA2.5000 VODOVOD DN300 podľa V-5260/2018 zo dňa 3.7.2018.</p>



<b>Vlastník poradové číslo 1</b>	<p>Vecné bremeno - na pozemok reg.C KN p.č.21788/1 spočívajúce v:</p> <p>a) práve uložiť, umiestniť, zriadiť, viesť a prevádzkovať vedenie inžinierskych sietí (vodná stavba - SOA2.4000 Verejná kanalizácia) na pozemku v rozsahu vymedzenom GP overov.č.1824/2017</p> <p>b) práve užívania, údržby, opravy, kontroly, úpravy, odstránenia, rekonštrukcie, modernizácie vedenia inžinierskych sietí (vodná stavba - SOA2.4000 Verejná kanalizácia) na pozemku v rozsahu vymedzenom GP overov. č.1824/2017</p> <p>c) práve vstupu, prechodu a prejazdu peši, motorovými a nemotorovými dopravnými prostriedkami, strojmi a mechanizmami v rozsahu vyznačenom GP overov. č.1824/2017 na pozemku za účelom uloženia, prevádzkovania, využívania, kontroly, opravy, úpravy odstránenia, rekonštrukcie, výmeny alebo údržby vedenia inžinierskych sietí (vodná stavba - SOA2.4000 Verejná kanalizácia)</p> <p>v prospech vlastníka stavby SOA2.4000 Verejná kanalizácia, podľa V-5266/2018 zo dňa 03.07.2018.</p>
<b>Vlastník poradové číslo 1</b>	<p>Vecné bremeno - povinnosť na pozemku registra E KN p.č.8119 strpieť:</p> <p>a) zriadenie a uloženie vodovodnej prípojky a kanalizačnej prípojky (ďalej len "prípojky inžinierskych sietí"),</p> <p>b) užívanie, prevádzkovanie, opravy a odstránenie prípojok inžinierskych sietí, k stavbe "Polyfunkčný dom, Námestie I.Mája 18" a to v rozsahu vymedzenom geometrickým plánom č.2279/16,</p> <p>c) vstup osôb a vjazd vozidiel z dôvodu prevádzky, údržby, opráv a rekonštrukcie prípojok inžinierskych sietí v rozsahu vymedzenom geometrickým plánom č.2279/16,</p> <p>v prospech vlastníka stavby Polyfunkčný dom, Námestie I.Mája 18 so s.č.7286 na p.č.8274/9, 8274/12, 8274/13, 21724/8 a pozemkov registra C KN p.č.21724/3, 21724/8, 21724/9 podľa V-16493/2018 zo dňa 10.7.2018.</p>
<b>Vlastník poradové číslo 1</b>	<p>Vecné bremeno - na pozemok p.č.21788/1 spočívajúce v práve:</p> <p>a) zriadenia a uloženia stavebných objektov SO D 209 Zokruhovanie verejného vodovodu Továrnská-Bottova a SO D 202 Rekonštrukcia verejného vodovodu na Čulenovej ulici (ďalej spoločne iba "vodovody")</p> <p>b) užívania, prevádzkovania, údržby, opravy, úpravy, rekonštrukcie, modernizácie a odstránenia vodovodov k stavbe "Obytný súbor Čulenova" a to v rozsahu vymedzenom v GP č.1788/2017 a GP č.2641/2017</p> <p>c) vstupu osôb a vjazdu vozidiel z dôvodu prevádzky, údržby, opráv a rekonštrukcie vodovodov oprávneným z vecného bremena a ním povereným osobám na pozemok p.č.21793/1 v celosti a na pozemky p.č.9110/41, 9143/6, 9143/7, 9143/8, 21788/1 a 21788/9 v rozsahu vymedzenom v GP č.1788/2017 a GP č.2641/2017</p> <p>v prospech: Bratislavská vodárenská spoločnosť, a.s., IČO 35850370 podľa V-8233/2018 zo dňa 27.7.2018.</p>
<b>Vlastník poradové číslo 1</b>	<p>Vecné bremeno in rem spočívajúce v povinnosti povinného z vecného bremena strpieť na pozemku reg. E KN parc.č. 21789/1 ktorý tvorí časť pozemku C KN p.č. 21789/1:</p> <p>a)zriadenie a uloženie stavebného objektu SO F 500 Distribučný STL plynovod</p> <p>b)užívanie, prevádzkovanie, opravy a odstránenie plynovodu k stavbe Obytný súbor Čulenova, v rozsahu vymedzenom v GP overeným 1.3.2018 pod č. 113/2018,</p> <p>c)vstup osôb a vjazd vozidiel z dôvodu prevádzky, údržby, opráv a rekonštrukcie plynovodu na zaťaženom pozemku v rozsahu GP overeným 1.3.2018 pod č. 113/2018,</p> <p>v prospech vlastníka pozemkov C KN parc. č. 21791/1, 21791/23, 21791/24, 21791/25, 21791/26, 21791/27, 21791/28, 21791/29, 21791/30, 21791/31, 21791/32, 21791/33, 21791/34, 21791/35, 21791/36, 21791/37, 21791/38, 21791/39, 21791/40, 21791/41, 21791/42, 21791/43, 21791/44, 21791/45, 21791/46, 21791/47, 21791/48, 21791/49, 21791/50, 21791/51, 21791/52, 21791/53, 21791/54, 21791/55, 21791/56, 21791/57, 21791/58, 21791/59, 21791/62, 21791/61, 21791/62, 21791/63, 21791/64, 21791/67, 21791/68, 21791/69, 21791/70, 21791/71, 21791/72, 21791/73, 21791/74, 21791/75, 21791/76, 21791/77, 21791/78, 21791/79, 21791/80, 21791/81, 21791/82, 21791/83, 21791/84, 21791/85, 21791/86, 21791/87, 21791/88, 21791/89, 21791/90, 21791/91, 21791/92, 21791/93, 21791/94, 21791/95, 21791/96, podľa V-21598/2018 zo dňa 13.8.2018, (G1-629/2020);(G1-1956/2020), GP ov.č. G1-1902/2023, Z-5857/2024</p>
<b>Vlastník poradové číslo 1</b>	<p>Vecné bremeno k pozemku registra E KN parc.č. 21836/1 spočívajúce v povinnosti vlastníka zaťaženého pozemku strpieť zriadenie a prevádzkovanie verejnej siete a stavbu vedenia na zaťaženom pozemku, vecné bremeno sa zriaďuje podľa § 66 ods. 2 zákona č. 351/2011 Z.z. v prospech Slovak Telekom, a.s., IČO: 35763469, Z-10547/2018</p>
<b>Vlastník poradové číslo 1</b>	<p>Vecné bremeno na pozemky EKN p.č. 2874 spočívajúce v povinnosti strpieť:</p> <p>a) zriadenie a uloženie vodovodnej prípojky</p> <p>b) užívanie, prevádzkovanie, opravy a odstránenie vodovodnej prípojky k stavbe Rodinný dom, v rozsahu vymedzenom v GP overeným dňa 28.6.2017 pod č. 1435/2017,</p> <p>c) vstup osôb a vjazd vozidiel z dôvodu prevádzky, údržby, opráv a rekonštrukcie vodovodnej prípojky v rozsahu vymedzenom v GP overeným dňa 28.6.2017 pod č. 1435/2017 v prospech Jana Podolská (28.6.1968), podľa V-22679/2018 zo dňa 24.8.2018</p>

Vlastník poradové číslo 1	Vecné bremeno na pozemky EKN p.č. 1775, 1778/101 spočívajúce v povinnosti strpieť: uloženie a prevádzku prípojky NN a prípojky plynu, vstup osôb a vjazd vozidiel z dôvodu prevádzky, údržby, opráv a rekonštrukcie uvedených inžinierskych sietí v rozsahu vymedzenom v GP overeným dňa 15.7.2016 pod č. 1438/2016 v prospech vlastníka nehnuteľností CKN p.č. 1775/4, 1776/1, 1776/2, 1777/1, 1778/1, 1778/6, 1778/7, 1778/8, podľa V-10471/2017 zo dňa 5.9.2018
Vlastník poradové číslo 1	Vecné bremeno spočívajúce v povinnosti vlastníka pozemkov registra EKN parc.č. 3020 a 21532 strpieť na pozemkoch: - zriadenie a uloženie elektrickej prípojky, užívanie, prevádzkovanie, opravy a odstránenie elektrickej prípojky v rozsahu vyznačenom v geometrickom pláne (číslo úradného overenia 244/2018) - vstup osôb a vjazd vozidiel z dôvodu prevádzky, údržby, opráv a rekonštrukcie elektrickej prípojky na pozemky registra E KN parcelné číslo 3020 a 21532 v rozsahu vyznačenom v geometrickom pláne (číslo úradného overenia 244/2018) v p r o s p e c h vlastníka nehnuteľností: - Pozemok registra C KN parcelné číslo 2727/1, 2727/2, 2728, 2729, stavba so súpisným číslom 1211 na pozemku registra C KN s parcelným číslom 2728, stavba so súpisným číslom 7889 na pozemku registra C KN s parcelným číslom 2727/2, podľa V-31105/2018 zo dňa 13.11.2018
Vlastník poradové číslo 1	Vecné bremeno v zmysle § 66 ods.1 písm. a) a ods. 2 zákona č. 351/2011 Z.z. o elektronických komunikáciách, v prospech spoločnosti VNET a.s. (IČO: 35 845 007) ako oprávneného, spočívajúce v práve zriaďovať a prevádzkovať verejné siete a stavať ich vedenia na pozemku registra E KN parc.č. 21353 podľa GP overený 4.10.2018 pod č. 2231/18, Z-19532/2018
Vlastník poradové číslo 1	Vecné bremeno v zmysle § 66 ods.1 písm. a) a ods. 2 zákona č. 351/2011 Z.z. o elektronických komunikáciách, v prospech spoločnosti VNET a.s. (IČO: 35 845 007) ako oprávneného, spočívajúce v práve zriaďovať a prevádzkovať verejné siete a stavať ich vedenia na pozemku registra E KN parc.č. 21710 podľa GP overený 24.10.2018 pod č. 2423/18, Z-20138/2018
Vlastník poradové číslo 1	Vecné bremeno - k nehnuteľnostiam pozemkom registra E KN parc. č. 21844/2 spočívajúce v povinnosti vlastníka strpieť a) zriadenie, uloženie a existenciu stavebného objektu SO.IS.420 Rekonštrukcia NTL plynovodu DN500 na DN300 Mlynské Nivy vrátane jeho ochranného a bezpečnostného pásma v rámci stavby "Rekonštrukcia inžinierskych sietí a komunikácií - Mlynské Nivy" b) užívanie, prevádzkovanie, opravy, rekonštrukcie a odstránenie plynárenského zariadenia všetko v rozsahu vymedzenom geometrickým plánom č. 1999/2018 c) vstup osôb a vjazd vozidiel z dôvodu prevádzky, údržby, opráv a rekonštrukcie plynárenského zariadenia oprávneným z vecného bremena a ním poverenými osobami v rozsahu a spôsobom nevyhnutným na výkon povolenej činnosti, vrátane činností uvedených v bode a) a b) na pozemky registra E KN parc. č. 21844/2 v rozsahu vymedzenom geometrickým plánom č. 1999/2018 v prospech SPP - distribúcia, a.s. (IČO 35910739), podľa V-35396/2018 zo dňa 20.12.2018
Vlastník poradové číslo 1	Vecné bremeno - na pozemok registra E KN p.č.21744 spočívajúce v práve: a) zriadenia a uloženia prípojky vodovodu a kanalizácie b) užívania, prevádzkovania, opravy a odstránenia prípojky vodovodu a kanalizácie k oprávnenej stavbe v rozsahu GP č.165/2018 c) vstupu osôb a vjazdu vozidiel z dôvodu údržby, opráv a rekonštrukcie inžinierskych sietí oprávneným z vecného bremena a ním poverenými osobami v rozsahu a spôsobom nevyhnutným na výkon povolenej činnosti, vrátane zriadenia a uloženia prípojky vodovodu a kanalizácie a užívania, prevádzkovania, opravy a odstránenia prípojky vodovodu a kanalizácie k oprávnenej stavbe v celom rozsahu pozemku v prospech každodobého vlastníka nehnuteľností: stavby s.č.7842 na pozemkoch p.č.7972/17, 7972/18, 7972/7, 7972/24, 7972/23, rozostavaná stavba na pozemkoch p.č.7972/23, 7972/25 a pozemky p.č.7971/1, 7971/2, 7972/7, 7972/17, 7972/18, 7972/19, 7972/23, 7972/24, 7972/25 podľa V-26878/2018 zo dňa 30.1.2019.
Vlastník poradové číslo 1	Vecné bremeno - na pozemok registra E KN p.č.21744 spočívajúce v práve: a) zriadenia a uloženia prípojky kanalizácie b) užívania, prevádzkovania, opravy a odstránenia prípojky kanalizácie k oprávnenej stavbe v rozsahu GP č. over. 165/2018 c) vstupu osôb a vjazdu vozidiel z dôvodu údržby, opráv a rekonštrukcie prípojky oprávneným z vecného bremena a ním poverenými osobami v rozsahu a spôsobom nevyhnutným na výkon povolenej činnosti, vrátane zriadenia a uloženia prípojky kanalizácie a užívania, prevádzkovania, opravy a odstránenia prípojky kanalizácie k oprávnenej stavbe v celom rozsahu pozemku reg. EKN p.č. 21744 v prospech každodobého vlastníka nehnuteľností: pozemky reg. CKN p.č.7972/13, 7972/26, rozostavaná stavba na pozemku p.č. 7972/13, podľa V-26873/2018 zo dňa 30.1.2019.
Vlastník poradové číslo 1	Vecné bremeno v zmysle § 66 ods.1 písm. a) a ods. 2 zákona č.351/2011 Z.z. o elektronických komunikáciách, v prospech spoločnosti VNET a.s. IČO: 35845007, spočívajúce v práve zriaďovať a prevádzkovať verejné siete a stavať ich vedenia na pozemku registra C KN parc. č. 3250/52 a na pozemku registra E KN parc.č. 21442, Z-19964/18

iet':  
vodu  
78/8, podľa  
020 a  
nenie  
erenia  
trickéj  
om v  
ým číslom  
1 7889 na  
11.2018  
ronických  
ho,  
ozemku  
318  
ronických  
ho,  
ozemku  
2018  
vajúce v  
ho pásma  
denia  
i v  
lených v  
etrickým  
2018  
i sietí  
vodu a  
alizácie  
972/17,  
972/25 a  
972/25  
stavbe v  
ivným  
a výkon  
m  
72/26,  
nických  
e  
√ parc. č.

<b>Vlastník poradové číslo 1</b>	Vecné bremeno v zmysle § 66 ods. 1 písm. a) a ods. 2 zákona č. 351/2011 Z.z. o elektronických komunikáciách, v znení neskorších predpisov, v prospech spoločnosti VNET a.s. (IČO 35845007) spočívajúce v práve zriaďovať a prevádzkovať verejné siete a stavať ich vedenia na pozemku registra E KN parc.č. 21722, Z-88/2019
<b>Vlastník poradové číslo 1</b>	Vecné bremeno k pozemku registra E KN parc.č. 21725/400 v prospech spoločnosti VNET a.s., IČO: 35 845 007 spočívajúce v oprávnení zriaďovať a prevádzkovať verejné siete a stavať ich vedenia na zaťaženom pozemku, vecné bremeno sa zriaďuje podľa § 66 ods. 1 písm. a) a ods. 2 zákona č. 351/2011 Z.z., Z-50/2019
<b>Vlastník poradové číslo 1</b>	Vecné bremeno v zmysle § 66 ods. 1 písm. a) a ods. 2 zákona č. 351/2011 Z.z. o elektronických komunikáciách, v platnom znení, v prospech spoločnosti VNET a.s. (IČO 35845007), spočívajúce v práve zriaďovať a prevádzkovať verejné siete a stavať ich vedenia na pozemkoch registra E KN parc. č.21543/1, 21552, Z-1118/2019
<b>Vlastník poradové číslo 1</b>	Vecné bremeno v zmysle v § 66 ods.1 písm. a) a ods. 2 zákona č. 351/2011 Z.z. o elektronických komunikáciách v platnom znení, v prospech spoločnosti VNET a.s. IČO: 35 845 007 spočívajúce v práve zriaďovať a prevádzkovať verejné siete a stavať ich vedenia na pozemkoch registra E KN parc.č. 21759,8876,8880,21388, podľa Z-1127/2019
<b>Vlastník poradové číslo 1</b>	Vecné bremeno v zmysle § 66 ods. 1 písm. a) a ods. 2 zákona č. 351/2011 Z.z. o elektronických komunikáciách, v znení neskorších predpisov, v prospech spoločnosti Slovak Telekom, a.s. (IČO 35763469), spočívajúce v práve zriaďovať a prevádzkovať verejné siete a stavať ich vedenia na pozemkoch registra E KN parc. č. 21844/2, 21789/1, podľa Z-1091/2019.
<b>Vlastník poradové číslo 1</b>	Vecné bremeno v zmysle § 66 ods. 1 písm. a) a ods. 2 zákona č. 351/2011 Z.z. o elektronických komunikáciách, v prospech spoločnosti VNET a.s. (IČO 35 845 007) ako oprávneného, spočívajúce v práve zriaďovať a prevádzkovať verejné siete a stavať ich vedenia na pozemkoch registra E KN parc. č.8899/1, 8902/2, 8903/3, 21779, 8988/3, 8988/4, 8989 a 21770, Z-997/2019.
<b>Vlastník poradové číslo 1</b>	Vecné bremeno v zmysle § 66 ods. 1 písm. a) a ods. 2 zákona č. 351/2011 Z.z. o elektronických komunikáciách, v prospech spoločnosti VNET a.s. (IČO: 35 845 007) ako oprávneného, spočívajúce v práve zriaďovať a prevádzkovať verejné siete a stavať ich vedenia na pozemkoch registra E KN parc. č. 7540/2, 7541/2, 7545, 7546, 7547, 7548, 7549, 21710, podľa GP č. over. G1-2880/2018 dňa 20.12.2018, Z-1704/2019
<b>Vlastník poradové číslo 1</b>	Vecné bremeno v zmysle § 66 ods. 1 písm. a) a ods. 2 zákona č. 351/2011 Z.z. o elektronických komunikáciách, v prospech spoločnosti Slovak Telekom a.s. IČO: 35 763469 ako oprávneného, spočívajúce v práve zriaďovať a prevádzkovať verejné siete a stavať ich vedenia na pozemku registra E KN parc. č.21634 podľa Z-2532/2019
<b>Vlastník poradové číslo 1</b>	Vecné bremeno v zmysle § 66 ods.1 písm. a) zákona č.351/2011 Z.z. o elektronických komunikáciách v znení neskorších predpisov, v prospech spoločnosti Slovak Telekom, a.s., IČO: 35763469, ako oprávneného, spočívajúce v práve zriaďovať a prevádzkovať verejné siete a stavať ich vedenia na pozemku registra C KN parc.č.10375/1 a registra E KN parc..č 21744 podľa návrhu zo dňa 4.2.2019, Z-2565/19
<b>Vlastník poradové číslo 1</b>	Vecné bremeno - v zmysle §66 ods.1 písm.a) zákona č.351/2011 Z.z. o elektronických komunikáciách v prospech: VNET a.s., IČO 35845007 spočívajúce v práve zriaďovať a prevádzkovať verejné siete a stavať ich vedenia na pozemok reg. E KN p.č.21739/1 v zmysle GP č.468/2019, podľa Z-8586/2019.
<b>Vlastník poradové číslo 1</b>	Vecné bremeno in personam, spočívajúce v práve: - zriadenia a uloženia stavebných objektov SO-02 Prípojka vody a SO-02 Plynová prípojka, - užívania, prevádzkovania, opráv a odstránenia objektov SO-02 Prípojka vody a SO-02 Plynová prípojka, a to v rozsahu vymedzenom GP na vyznačenie ochranného pásma uložených inžinierskych sietí, č. over. 2951/18, overený dňa 02.01.2019, - vstupu osôb a vjazdu vozidiel z dôvodu užívania, prevádzky, údržby, opráv a rekonštrukcie stavebných objektov SO-02 Prípojka vody a SO-02 Plynová prípojka, v rozsahu vymedzenom GP na vyznačenie ochranného pásma uložených inžinierskych sietí, č. over. 2951/18, overený dňa 02.01.2019, na pozemku reg. E KN parc.č. 21708, v prospech WAD s.r.o., IČO: 36751073, podľa V-11536/2019 zo dňa 21.06.2019
<b>Vlastník poradové číslo 1</b>	Vecné bremeno v zmysle § 66 ods. 1 písm. a) a ods. 2 zákona č. 351/2011 Z.z. o elektronických komunikáciách v prospech spoločnosti VNET a.s. (IČO: 35 845 007) ako oprávneného spočívajúce v práve zriaďovať a prevádzkovať verejné siete a stavať ich vedenia na pozemkoch registra E KN parc.č.3713 a 21630 podľa Z-10524/19

<p><b>Vlastník poradové číslo 1</b></p>	<p>Vecné bremeno v zmysle § 66 ods.1 písm. a) zákona č.351/2011 Z.z. o elektronických komunikáciách, v platnom znení, v prospech spoločnosti Slovak Telekom, a.s., IČO 35763469, spočívajúce v práve zriaďovať a prevádzkovať verejné siete a stavať ich vedenia na pozemkoch registra E KN parc.č. 21511, 21510, 2276/17, 2282, 2281, 21502, 21507/1, 21503, 21479, 1674/1, 21504, 1686/3, 1693/2, 1742/500, 1740/100, 1736/1, 1728/6, 1727/5, 1730, 1731/3, 1738/100, 1736/2, 1738/500, 1740/101, 1743/1, 1689, 1761, 1765/2, 1766/3, 1766/4, 1772/400, 1773/1, 1777/400, 21509, 1786, 1778/101, 1778/2, 1777/101, 1775, 1773/3, 1772/500, 1770/4, 1769/300, 1760/4, 1755/2, 1756/2, 1752/4, 1751/4, 21505/3, 1744/1, 2325/2, 21492/3, 21490, 1518/1, 1515/3, 1515/2, 1510, 1506/7, 21494, 21492/1, 1572/300, 1574/200, 1564/4, 1524, 1514/2, 21496, 21497, 21498, 1525/8, 1564/2, 1570/7, 1565/8, 1609, 1608/2, 1607/2, 1606/2, 1592, 21502, 21481/1, 21481/2, 1167, 1166, 21491, 1400, 1399, pozemok reg. C KN parc.č.2187/30. Z-264/19</p>
<p><b>Vlastník poradové číslo 1</b></p>	<p>Vecné bremeno in personam spočívajúce v povinnosti vlastníka pozemku reg. E KN parc.č. 21530 strpieť:  a) zriadenie a uloženie stavebného objektu SO 04- rozšírenie distribučnej siete NN a káblová skriňa SR3 HASMA k stavbe Rodinný dom Villa M, Francúzskych partizánov, BA (ďalej len elektroenerg. zariadenia)  b) užívanie, prevádzkovanie, opravy a odstránenie elektroenergetických zariadení  c) vstup osôb a vjazd vozidiel z dôvodu prevádzky, údržby, opráv a rekonštrukcie elektroenergetických zariadení v rozsahu a spôsobom nevyhnutným na výkon povolenej činnosti, vrátane činností uvedených v písm.a) a b) v rozsahu vymedzenom GP overeným dňa 13.2.2019 pod č. G1-220/2019 v prospech Západoslovenská distribučná, a.s. IČO 36361518, podľa V-24317/2019 zo dňa 19.9.2019</p>
<p><b>Vlastník poradové číslo 1</b></p>	<p>Vecné bremeno v zmysle § 66 ods. 1 písm. a) a ods. 2 zákona č. 351/2011 Z.z. o elektronických komunikáciách v prospech spoločnosti VNET a.s. (IČO: 35 845 007) ako oprávneného spočívajúce v práve zriaďovať a prevádzkovať verejné siete a stavať ich vedenia na pozemkoch registra E KN parc.č.7545, 7546, 7896/1, 7897, 7899, 7921/3, 7937, 7938, 7939, 7942/2, 21710, 21714/3, 21732, 21734, 21735 v rozsahu vyznačenom geometrickým plánom č.G1-914/2019, Z-19567/2019.</p>
<p><b>Vlastník poradové číslo 1</b></p>	<p>Vecné bremeno in rem spočívajúce v práve na pozemku EKN parc.č.21589/1 strpieť:  a) zriadenie a uloženie inžinierskych sietí  b) užívanie, prevádzkovanie, opravy a odstránenie inžinierskych sietí  c) vstupu osôb a vjazdu vozidiel z dôvodu prevádzky, údržby, opráv a rekonštrukcie inžinierskych sietí na pozemok EKN p.č. 21589/1 v rozsahu vyznačenom geometrickým plánom č.43/2019 overeným 16.8.2019 pod č. G1-1635/2019 v prospech: vlastníka pozemkov par.č. 4726/1, 4726/4, 4726/5, 4726/6, 4727/1, 4727/2, podľa V-34107/2019 zo dňa 16.12.2019</p>
<p><b>Vlastník poradové číslo 1</b></p>	<p>Vecné bremeno - povinnosť strpieť na pozemku p.č.21606, v rozsahu vyznačenom v GP č.1028/17 zriadenie a uloženie kanalizačnej prípojky, vodovodnej prípojky a NN prípojky, užívanie, prevádzkovanie, opravy a odstránenie kanalizačnej prípojky, vodovodnej prípojky a NN prípojky k stavbe "Súkromná materská škola FUNIVERSITY, Bohuňova ul., Bratislava", vstup osôb a vjazd vozidiel z dôvodu prevádzky, údržby, opráv a rekonštrukcie kanalizačnej prípojky, vodovodnej prípojky a NN prípojky, v prospech vlastníka stavby "Súkromná materská škola FUNIVERSITY, Bohuňova ul., Bratislava" so súpisným číslom 7851 na pozemku p.č.4765/1 a pozemkov p.č.4765/1, 4765/2 podľa V-5243/2018 zo dňa 14.1.2020.</p>
<p><b>Vlastník poradové číslo 1</b></p>	<p>Vecné bremeno - spočívajúceho v povinnosti z vecného bremena strpieť na nehnuteľnosti pozemku registra C KN parc. č. 21606:  a) zriadenie a uloženie VN prípojky k stavbe "Súkromná základná škola DFN, Úprkova ul. 3, Bratislava", a to v rozsahu vymedzenom Geometrickým plánom č. 222.3/2017 (č. overenia 2278/2017),  b) užívanie, prevádzkovanie, opravy, údržby, rekonštrukcie a odstránenie elektrickej prípojky, a to v rozsahu vymedzenom Geometrickým plánom č. 222.3/2017 (č. overenia 2278/2017),  c) vstup osôb a vjazd vozidiel z dôvodu užívania, prevádzkovania, opravy, údržby, rekonštrukcie a odstránenia elektrickej prípojky oprávneným z vecného bremena a ním povereným osobám v rozsahu a spôsobom nevyhnutným na výkon povolenej činnosti, vrátane činností uvedených v písm. a) a b),  v prospech Západoslovenská distribučná, a.s. (IČO 36361518), podľa V-36099/2019 zo dňa 15.01.2020.</p>
<p><b>Vlastník poradové číslo 1</b></p>	<p>Vecné bremeno v zmysle §66 ods. 1 písm. a) a ods. 2 zákona č. 351/2011 Z.z. o elektronických komunikáciách, v prospech spoločnosti VNET a.s. (IČO 35845007) ako oprávneného, spočívajúce v práve zriaďovať a prevádzkovať verejné siete a stavať ich vedenia na pozemkoch registra E KN parc.č.8611/3 a 21759 v rozsahu vyznačenom v Geometrickom pláne overenom dňa 11.11.2019 pod č. G1-2274/2019, Z-21587/2019</p>
<p><b>Vlastník poradové číslo 1</b></p>	<p>Vecné bremeno v zmysle § 66 ods.1 písm. a) a ods.2 zákona č.351/2011 Z.z. o elektronických komunikáciách, v prospech spoločnosti VNET a.s. (IČO: 35845007) ako oprávneného, spočívajúce v práve zriaďovať a prevádzkovať verejné siete a stavať ich vedenia na pozemkoch registra E KN parc.č.21709, 21710, v rozsahu vyznačenom v geometrickom pláne úradne overenom pod č.G1-2825/2019, Z-22602/2019</p>

<b>Vlastník poradové číslo 1</b>	Vecné bremeno spočívajúceho v povinnosti strpieť na pozemkoch registra E KN parc.č.3713, 21630 v rozsahu vyznačenom v GP č.66/2018, overov.č.G1-221/2019 zriadenie a uloženie kanalizačnej prípojky k stavbe Ochrana pred zatápaním Areálu MZVEZ SR a odizolovanie suterénnych priestorov , jej užívanie, prevádzkovanie, opravy a odstránenie, vstup osôb a vjazd vozidiel z dôvodu prevádzky, údržby, opráv a rekonštrukcie kanalizačnej prípojky v prospech vlastníka pozemku registra C KN parc.č.3715/12, podľa V-29347/2019 zo dňa 21.02.2020
<b>Vlastník poradové číslo 1</b>	Vecné bremeno v zmysle § 66 ods. 1 písm. a) a ods. 2 zákona č. 351/2011 Z.z. o elektronických komunikáciách, v prospech spoločnosti VNET a.s. (IČO: 35 845 007) ako oprávneného, spočívajúce v práve zriaďovať a prevádzkovať verejné siete a stavať ich vedenia na pozemku registra E KN parc.č. 7603/2, 21703, 21708, 21714/3, 21717/1 a 21717/3 v rozsahu vyznačenom v Geometrickom pláne overenom dňa 27.11.2019 pod č. ov. G1-2169/2019, Z-1498/2020
<b>Vlastník poradové číslo 1</b>	Vecné bremeno v zmysle § 66 ods.1 písm. a) a ods.2 zákona č.351/2011 Z.z. o elektronických komunikáciách, v prospech spoločnosti VNET a.s. (IČO: 35845007) ako oprávneného, spočívajúce v práve zriaďovať a prevádzkovať verejné siete a stavať ich vedenia na pozemku registra E KN parc.č.21759 v rozsahu vyznačenom v Geometrickom pláne overenom dňa 19.11.2019 pod číslom overenia G1-2376/2019, Z-1749/2020
<b>Vlastník poradové číslo 1</b>	Vecné bremeno na pozemok registra E KN parcelné číslo 21513, spočívajúceho v povinnosti strpieť: a) zriadenie a uloženie plynovej, vodovodnej a kanalizačnej prípojky k stavbe b) užívanie, prevádzkovanie, opravy a odstránenie prípojok inžinierskych sietí c) vstup osôb a vjazd vozidiel z dôvodu prevádzky, údržby, opráv a rekonštrukcie prípojok inžinierskych sietí na zaťaženom pozemku, v rozsahu vymedzenom geometrickým plánom č. G1-2037/2019, úradne overený dňa 09.10.2019 v prospech vlastníkov CKN p.č. 5129/2, 5129/7, podľa V-435/2020 zo dňa 8.4.2020
<b>Vlastník poradové číslo 1</b>	Vecné bremeno na pozemok registra E KN parcelné číslo 21852, spočívajúceho v povinnosti strpieť: a) zriadenie a uloženie NN príp. a Horúcovodnej príp. k stavbe Polyf.dom Sasinkova 21 b) užívanie, prevádzkovanie, opravy a odstránenie prípojok inžinierskych sietí c) vstup osôb a vjazd vozidiel z dôvodu prevádzky, údržby, opráv a rekonštrukcie prípojok inžinierskych sietí oprávneným a ním povereným osobám na zaťaženom pozemku, v rozsahu vymedzenom geometrickým plánom č. G1-1248/2019, úradne overený dňa 8.7.2019 a G-1942/2018 overený dňa 4.9.2018 v prospech vlastníkov CKN p.č. 9824/5, 9824/8, podľa V-7488/2020 zo dňa 8.4.2020
<b>Vlastník poradové číslo 1</b>	Vecné bremeno in personam spočívajúceho v povinnosti povinného z vecného bremena strpieť právo: a) zriadenia a uloženia NN káblového vedenia (ďalej len "NN káblové vedenie"), b) užívania, prevádzkovania, opravy a odstránenia NN káblového vedenia k stavbe "BA_Staré Mesto, Kubániho, NNK" v rozsahu vymedzenom geometrickým plánom č. 265.3/2019 na vyznačenie vecného bremena na priznanie práva uloženia inžinierskych sietí, vyhotoveným dňa 04.12.2019, úradne overeným dňa 17.12.2019 pod č. G1-2670/2019 na nehnuteľnostiach: pozemok registra C KN parcelné číslo 21606, pozemok registra E KN parcelné číslo 4819 c) vstupu osôb a vjazdu vozidiel z dôvodu prevádzky, údržby, opráv a rekonštrukcie NN káblového vedenia oprávneným z vecného bremena a ním povereným osobám v rozsahu a spôsobom nevyhnutným na výkon povolenej činnosti, vrátane činností uvedených v písm. a) a b) v celom rozsahu na nehnuteľnosť: pozemok registra C KN parcelné číslo 21606 a v rozsahu vyznačenom geometrickým plánom č. 265.3/2019 na vyznačenie vecného bremena na priznanie práva uloženia inžinierskych sietí, vyhotoveným dňa 04.12.2019, úradne overeným dňa 17.12.2019 pod č. G1-2670/2019 na nehnuteľnosť: pozemok registra E KN parcelné číslo 4819 v prospech : Západoslovenská distribučná, a.s., IČO 36361518, Čulenova 6, 81647 Bratislava, podľa V-16829/2020 zo dňa 30.7.2020
<b>Vlastník poradové číslo 1</b>	Vecné bremeno v zmysle § 66 ods. 1. písm. a) zákona č. 351/2011 Z.z. o elektronických komunikáciách, v prospech spoločnosti Slovak Telekom, a.s. (IČO 35763469) ako oprávneného, spočívajúce v práve zriaďovať a prevádzkovať verejné siete a stavať ich vedenia na nehnuteľnosti pozemku registra E KN parc. č. 21755, a to v rozsahu vyznačenom v geometrickom pláne č. overenia G1-1093/20, Z-11552/2020.

Vlastník poradové číslo 1	Vecné bremeno spočívajúce v povinnosti vlastníka nehnuteľnosti pozemku registra E KN parc. č. 21744: a)striepeň zriadenie a uloženie elektrického vedenia, b)užívanie, prevádzkovanie, opravy a odstránenie elektrického vedenia k stavbe "BA Staré Mesto Tower One, VNK, TS, NNK" v rozsahu vymedzenom geometrickým plánom č. over. 2790/2019, c)vstup osôb a vjazd vozidiel z dôvodu prevádzky, údržby, opráv a rekonštrukcie elektrického vedenia oprávneným z vecného bremena a ním povereným osobám v rozsahu a spôsobe nevyhnutných na výkonom povolenej činnosti, vrátane činností vedených v pís. a) a b) tohto bodu, v prospech Západoslovenská distribučná a.s., IČO: 36361518 podľa V-21478/2020 zo dňa 18.08.2020
Vlastník poradové číslo 1	Vecné bremeno in personam spočívajúce v práve: a)zriadenia a uloženia stavebného objektu SO IS.442 Distribučný rozvod VN pre TSC (ďalej len rozvod VN v príslušnom tvare) b)užívania, prevádzkovania, opravy a odstránenia rozvodov VN k stavbe BA_Ružinov, Twin City, TCS OFFICE, VNK na pozemky registra E KN parc.č.21844/2 a to v rozsahu vymedzenom geometrickým plánom č. 69/2020 (úradne over.pod č. G1-802/2020, geometrický plán č.1) a geometrickým plánom č. 68/2020 (úradne over.pod č. G1-791/2020, geometrický plán č.2), c)vstupu osôb a vjazdu vozidiel z dôvodu prevádzky, údržby, opráv a rekonštrukcie rozvodu VN oprávneným z vecného bremena a ním povereným osobám v rozsahu a spôsobom nevyhnutným na výkon povolenej činností uvedených v písm. a) a b) tohto bodu na nehnuteľnosti v rozsahu vymedzenom geometrickým plánom č.1 a geometrickým plánom č.2 v prospech Západoslovenská distribučná a.s. IČO 36361518, podľa V-23874/2020 zo dňa 21.09.2020
Vlastník poradové číslo 1	Vecné bremeno v zmysle § 66 ods.1 písm. a) a ods.2 zákona č.351/2011 Z.z. o elektronických komunikáciách, v prospech spoločnosti VNET a.s. (IČO: 35845007) ako oprávneného, spočívajúce v práve zriaďovať a prevádzkovať verejné siete a stavať ich vedenia na pozemku registra C KN parc. č. 21425/1, 23097/7 a na pozemku registra E KN parc.č.274/1, 21425 a 21428/1 v rozsahu vyznačenom v geometrickom pláne č. over. G1-1529/2020, Z-13392/2020
Vlastník poradové číslo 1	Vecné bremeno v zmysle § 66 ods.2 zákona č.351/2011 Z.z. zákona o elektronických komunikáciách v platnom znení, v prospech spoločnosti SWAN, a.s. IČO: 47258314 spočívajúce v práve zriadení a prevádzkovaní verejnej elektronickej siete a stavaní ich vedenia na pozemku registra E KN parc. č. 7248/1, 7249/2 v rozsahu vyznačenom v geometrickom pláne č. over. G1-1628/2020, Z-15182/2020
Vlastník poradové číslo 1	Vecné bremeno na pozemok registra E KN parcelné číslo 21515, spočívajúceho v povinnosti striepeň: zriadenie a uloženie inžinierskych sietí (elektrickej, plynovej, vodovodnej, kanalizačnej prípojky), užívanie, prevádzkovanie, opravy a odstránenie inžinierskych sietí, striepeň vstup osôb a vjazd vozidiel z dôvodu prevádzky, údržby, opráv a rekonštrukcie inžinierskych sietí v rozsahu vymedzenom geometrickým plánom č. G1-1162/2020, úradne overený dňa 16.6.2020 v prospech vlastníka CKN p.č. 2208/1, podľa V-27827/2020 zo dňa 4.11.2020
Vlastník poradové číslo 1	Vecné bremeno in rem spočívajúce v práve: a) zriadenia a uloženia plynovej a vodovodnej prípojky, b) užívania, prevádzkovania, opravy a odstránenia plynovej a vodovodnej prípojky k stavbe „TOWER ONE, Verzia 64" na nehnuteľnostiach - pozemkoch: parcela registra E KN 21744 v rozsahu vymedzenom geometrickým plánom č. 18/2019 (úradne overené pod č. G1-2534/19) a geometrickým plánom č. 22/2019 (úradne overené pod č. G1-2787/19), c) vstupu osôb a vjazdu vozidiel z dôvodu prevádzky, údržby, opráv a rekonštrukcie plynovej a vodovodnej prípojky na pozemok registra E KN parc. č. 21744 v rozsahu vymedzenom geometrickými plánmi do katastra nehnuteľností k nehnuteľnostiam: pozemok registra E KN parcelné číslo 21744 v prospech vlastníka: Plynová a vodovodná prípojka - súčasť stavby „Polyfunkčný bytový dom TOWER ONE", podľa V-21479/2020 zo dňa 5.11.2020
Vlastník poradové číslo 1	Vecné bremeno v zmysle § 66 ods.1 písm. a) a ods. 2 zákona č. 351/2011 Z.z. o elektronických komunikáciách, v prospech spoločnosti VNET a.s. (IČO: 35 845 007) ako oprávneného, spočívajúce v práve zriaďovať a prevádzkovať verejné siete a stavať ich vedenia na pozemku registra E KN parc.č. 21789/1 v rozsahu vyznačenom v Geometrickom pláne overenom dňa 23.09.2020 pod číslom overenia G1-1900/2020, zo dňa 22.09.2020, Z-18663/2020
Vlastník poradové číslo 1	Vecné bremeno v zmysle § 66 ods. 1 písm. a) a ods. 2 zákona č. 351/2011 Z. z. o elektronických komunikáciách v platnom znení v prospech spoločnosti VNET a.s. (IČO 35845007), spočívajúce v práve zriaďovať a prevádzkovať verejné siete a stavať ich vedenia na pozemku registra E KN parc. č. 21442, Z-18705/2020.

N parc. aré ver. ckého ohto ňa ďalej Twin retrický ický vodu m č.2 ia ických emku 25 a /2020 vedenia om mosti lizačnej tup sietí v 6.2020 v avbe 1744 v 34/19) a /novej a E KN E", nických emku i dňa denia na	<b>Vlastník poradové číslo 1</b>	Vecné bremeno na pozemok E KN p.č. 21789/1 spočívajúce v práve: a) zriadenia a uloženia vodovodnej prípojky, b) užívania, prevádzkovania, opravy a odstránenia vodovodnej prípojky k stavbe „Chalúpkova ul.-Polyfunkčný objekt vrátane prípojok inžinierskych sietí" v rozsahu vymedzenom geometrickým plánom č. 303/2020 (úradne overený dňa 18.2.2020 pod č. G1-292/2020, c) vstupu osôb a vjazdu vozidiel z dôvodu údržby, opráv a rekonštrukcie vodovodnej prípojky oprávneným a ním poverenými osobami v rozsahu a spôsobom nevyhnutným na výkon povolenej činnosti vrátane činnosti uvedených v písm.a) a b) a vsťahujúcom sa k pozemku v celosti v prospech vlastníka: Apollo Residence s.r.o. IČO 44646399, podľa V-32136/2020 zo dňa 9.12.2020
	<b>Vlastník poradové číslo 1</b>	Vecné bremeno - spočívajúce v povinnosti strieť na pozemkoch registra E KN parc. č. 7247, 7248/1, 7249/2, v rozsahu vymedzenom v geometrickom pláne č. G1-2197/2019, a) zriadenie a uloženie elektrickej prípojky k stavbe obytného domu na Palárikovej a Dobšinského ul., b) užívanie, prevádzkovanie, údržbu, opravy, rekonštrukcie a odstránenie elektrickej prípojky, c) vstup osôb a vjazd vozidiel cez nehnuteľnosti z dôvodu údržby, opráv, rekonštrukcie a odstránenia elektrickej prípojky oprávneným z vecného bremena a ním povereným osobám v rozsahu a spôsobom nevyhnutným na výkon povolenej činnosti, v prospech Západoslovenská distribučná, a.s. (IČO 36361518), podľa V-33327/2020 zo dňa 17.12.2020
	<b>Vlastník poradové číslo 1</b>	Vecné bremeno na pozemok registra E KN parc.č.21506/1 spočívajúceho v práve a) zriadenia a uloženia prípojky plynu, b) užívania, prevádzkovania, opráv a odstránenia prípojky plynu k drobnej stavbe "Nová prípojka plynu NTL D 40 PE na verejný rozvod" - prípojka plynu k administratívnej budove v Kráľovskom údolí 8 c) vstupu osôb a vjazdu vozidiel z dôvodu prevádzky, údržby, opráv a rekonštrukcie prípojky plynu na pozemku v rozsahu vyznačenom v geometrickom pláne č.278/2019, úradne overenom pod č. G1-1343/2020 v prospech každodobého vlastníka pozemku registra C KN parc.č.1716/3 a stavby - administratívna budova so súpis.č.4570 na parc.č.1716/3, podľa V-34181/2020 zo dňa 29.12.2020
	<b>Vlastník poradové číslo 1</b>	Vecné bremeno v zmysle § 66 ods. 1 písm. a) a ods. 2 zákona č. 351/2011 Z. z. o elektronických komunikáciách v platnom znení v prospech spoločnosti VNET a.s. (IČO 35845007), spočívajúce v práve zriaďovať a prevádzkovať verejné siete a stavať ich vedenia na pozemku registra E KN parc. č. 21408 v rozsahu vyznačenom Geometrickom pláne ov.č. G1-176/2021, Z-1958/21
	<b>Vlastník poradové číslo 1</b>	Vecné bremeno k pozemku registra E KN parc.č. 21844/2 v prospech vlastníka rozostavanej stavby v katastrálnom území Nivy: Stavba - Autobusová stanica Mlynské nivy so súp. č. 19034 na pozemkoch registra C KN 9751/7 9751/8, 9751/10, 9751/11,9753/5, 9753/13, 9757/1, 9757/13, 9757/16, 9757/17, 9757/18, 9757/19, 9757/19, 9757/20, 9765/44, 9765/45, 9765/47, 21842/2 podľa V-18433/2021 zo dňa 7.7.2021, spočívajúce v práve: a) umiestniť na zaťaženom pozemku nasledovné stavebné objekty: - SO.IS.005 Podzemná kruhová križovatka - SO.IS.106 Mlynské nivy - podzemný vjazd III.(komunikácia) (oba na základe stavebného povolenia vydaného Hlavným mestom SR Bratislavou č. MAGS SSU 53923/2017/33114/2018/119434-19/HU zo dňa 06.04.2018) - SO.IS.005 Podzemná kruhová križovatka (na základe stavebného povolenia vydaného Okresným úradom Bratislava, odbor starostlivosti o životné prostredie č. OU-BA-OSZP3-2017/35464/PIA II - 5823 zo dňa 30.06.2017) - SO.IS.105.1 Šagátová - vjazd/výjazd do/z areálu autobusovej stanice I. (na základe stavebného povolenia vydaného Hlavným mestom SR Bratislava č.MAGS SSU 43474/2019/350191-4/Hu) a to v rozsahu vyznačenom v geometrickom pláne č. 1444/2020, b) kedykoľvek podľa vlastného uváženia užívať, prevádzkovať, zabezpečovať údržbu, opravy, úpravy, rekonštrukcie, modernizácie a akékoľvek iné stavebné úpravy stavby a jej odstránenie na zaťaženom pozemku a to v rozsahu vyznačenom v geometrickom pláne č. 1444/2020, c) vstupu, prechodu, prejazdu dopravnými prostriedkami cez zaťažený pozemok v celom rozsahu podľa V-4732/2021 zo dňa 01.04.2021 (pvz-2388/2021), (Z-26961/2021)
	<b>Vlastník poradové číslo 1</b>	Vecné bremeno k pozemku registra E KN parc.č. 21408 a to v rozsahu určenom v geometrickom pláne č. 436/2021 v prospech spoločnosti Slovak Telekom, a.s., IČO: 35763469 spočívajúce v práve zriaďovať a prevádzkovať verejné siete a stavať ich vedenia na dotknutej nehnuteľnosti, vecné bremeno sa zriaďuje podľa § 66 ods. 1 písm. a) zákona č. 351/2011 Z.z., Z-6780/2021

<p><b>Vlastník poradové číslo 1</b></p>	<p>Vecné bremeno spočívajúce v práve na:  a) zriadenie a uloženie stavebných objektov SO B1 61 Prípojka kanalizácie DN 300 (v rámci stavebného objektu 5 kanalizačných prípojok), SO B1 51 Odbočka pre požiarny hydrant DN 150 a SO B1 63 Odbočka pre závlahu DN 50, ktoré sú súčasťou stavby „Polyfunkčný objekt AUTOBUSOVÁ STANICA MLYNSKÉ NIVY - časť B.1 Autobusová stanica“ v Bratislave v katastrálnom území Staré Mesto a Nivy (ďalej len „prípojky inžinierskych sietí“ v príslušnom tvare),  b) užívanie, prevádzkovanie, opravy a odstránenie prípojok inžinierskych sietí, a to v rozsahu vymedzenom geometrickými plánmi:  - GP č. 13/2021 - úradne overené pod č. G1-228/2021  - GP č. 14/2021 - úradne overené pod č. G1-229/2021  - GP č. 16/2021 - úradne overené pod č. G1-231/2021  - GP č. 71/2021 - úradne overené pod č. G1-688/2021  c) vstup osôb a vjazd vozidiel z dôvodu prevádzky, údržby, opráv a rekonštrukcie prípojok inžinierskych sietí, vrátane činností uvedených v bode a) a b) na pozemok registra E KN parc.č. 21844/2 v k.ú. Staré Mesto v rozsahu vymedzenom Geometrickými plánmi č. 13/2021 a 14/2021 do katastra nehnuteľností k nehnuteľnosti:  Pozemok registra E KN parcelné číslo 21844/2  v p r o s p e c h vlastníka:  v k.ú. Nivy  Pozemku registra C KN parcelné číslo 9757/1,  Stavba - Autobusová stanica Mlynské nivy so súp. č. 19034 na pozemkoch registra C KN 9751/7 9751/8, 9751/10, 9751/11, 9753/5, 9753/13, 9757/1, 9757/13, 9757/16, 9757/17, 9757/18, 9757/19, 9757/20, 9765/44, 9765/45, 9765/47, 21842/2 podľa V-18433/2021 zo dňa 7.7.2021.  (pvz - 7283/2021), (Z-26961/2021)</p>
<p><b>Vlastník poradové číslo 1</b></p>	<p>Vecné bremeno v zmysle § 66 ods. 1 písm. a) a ods. 2 zákona č. 351/2011 Z.z. o elektronických komunikáciách v prospech spoločnosti VNET a.s., IČO: 35845007, spočívajúce v práve zriaďovať a prevádzkovať verejné siete a stavať ich vedenia na pozemku registra C KN parc. č. 21762/1 a pozemku registra E KN parc.č. 21851, podľa GP č. over. G1-439/2020, Z-9026/2021</p>
<p><b>Vlastník poradové číslo 1</b></p>	<p>Vecné bremeno in rem spočívajúce v povinnosti povinného z vecného bremena strpieť na zaťaženom pozemku registra E KN parcelné číslo 21722  a) zriadenie, uloženie a existenciu stavebných objektov - SO 15 Prípojka vodovodu Administratívny objekt, SO 16 Prípojka kanalizácie Administratívny objekt, SO 17 Prípojka vody Nadzemný hydrant, SO 20 Prípojka vodovodu Bytový, objekt, SO 21 Prípojka kanalizácie Bytový objekt, SO 22 Prípojka plynu (inžinierske siete)  b) užívanie, prevádzkovanie, rekonštrukciu, modernizáciu, údržbu, opravy a odstránenie inžinierskych sietí k stavbe "Polyfunkčný objekt METROPOLITAN STAR" a to v rozsahu vyznačenom v geometrickom pláne č. 62/2020, úradne overenom pod č. G1-2279/2020 a v geometrickom pláne č. 63/2020, úradne overenom pod č. G1-2280/2020  c) vstup osôb a vjazd vozidiel, prechod a prejazd peši, motorovými a nemotorovými dopravnými prostriedkami, strojmi a mechanizmami z dôvodu prevádzky, údržby, opráv a rekonštrukcie inžinierskych sietí na pozemky registra C KN parcelné číslo 21724/1, 21724/2, 21724/14 v celom ich rozsahu a na pozemok registra E KN parcelné číslo 21722 v rozsahu vyznačenom v geometrickom pláne č. 62/2020, úradne overenom pod č. G1-2279/2020 a v geometrickom pláne č. 63/2020, úradne overenom pod č. G1-2280/2020  v prospech: vlastníka pozemkov registra C KN parcelné číslo 7738, 7739/1, 7739/2, 7739/3, 7739/4 a rozostavanej stavby bez súpisného čísla postavenej na pozemkoch C KN parcelné číslo 21724/14 a 7738, rozostavanej stavby postavenej na pozemku C KN parcelné číslo 7738, rozostavanej stavby postavenej na pozemkoch C KN parcelné číslo 7739/4, 7739/3, 7739/1 a 7738, rozostavanej stavby postavenej na pozemkoch C KN parcelné číslo 7739/1 a 7739/2, podľa V-25123/2021 zo dňa 25.8.2021</p>



<p>Vlastník poradové číslo 1</p>	<p>Vecné bremeno k pozemku registra E KN parc.č. 21710 v prospech Západoslovenská distribučná, a.s., IČO: 36361518 spočívajúce v práve:</p> <p>a) zriadenia a uloženia stavebného objektu SO 07 Prípojka VN,</p> <p>b) užívania, prevádzkovania, opravy, odstránenia inžinierskej siete k stavbe "Polyfunkčný objekt PREMIERE" v rozsahu vymedzenom geometrickým plánom č. 408/2020,</p> <p>c) vstup osôb, vjazd vozidiel z dôvodu prevádzky, údržby, opráv, rekonštrukcie inžinierskej siete oprávneným z vecného bremena a ním povereným osobám v rozsahu a spôsobom nevyhnutným na výkon povolenej činnosti vrátane činností uvedených v písm. a) a b) a to v rozsahu vymedzenom geometrickým plánom č. 408/2020, podľa V-28407/2021 zo dňa 01.10.2021</p>
<p>Vlastník poradové číslo 1</p>	<p>Vecné bremeno v zmysle § 66 ods. 2 zákona č. 351/2011 Z.z. o elektronických komunikáciách v platnom znení v prospech spoločnosti SWAN, a.s., IČO: 47258314 spočívajúce v zriadení a prevádzkovaní verejnej elektronickej telekomunikačnej siete a stavaní ich vedenia na pozemku registra E KN parc.č. 21759 v rozsahu vyznačenom v GP č. over. G1-1831/2021, Z-19393/2021</p>
<p>Vlastník poradové číslo 1</p>	<p>Vecné bremeno spočívajúceho v povinnosti strpieť na zaťaženej nehnuteľnosti</p> <p>a) zriadenie a uloženie NN prípojky (ďalej len "inžinierske siete") v rozsahu stanovenom v geometrickom pláne č. 52/2021 (úradne overený Okresným úradom Bratislava dňa 30.07.2021 pod č. G1-1516/2021)</p> <p>b) užívanie, prevádzkovanie, opravy a odstránenie inžinierskych sietí v rozsahu stanovenom v geometrickom pláne č. 52/2021 (úradne overený Okresným úradom Bratislava dňa 30.07.2021 pod č. G1-1516/2021)</p> <p>c) vstup osôb a vjazd vozidiel z dôvodu prevádzky, údržby, opráv a rekonštrukcie inžinierskych sietí v celom rozsahu k nehnuteľnostiam: pozemok registra E KN parcelné číslo 4898 v prospech každodobého vlastníka nehnuteľností pozemky registra C KN parcelné číslo 4904/1, 4904/2, 4904/5, 4904/6 a stavbu so súpisným číslom 3671 na p.č. 4904/1, podľa V-42875/2021 zo dňa 10.2.2022 (GP č. G1-1982/2021, Z-14438/2022)</p>
<p>Vlastník poradové číslo 1</p>	<p>Vecné bremeno spočívajúce v povinnosti vlastníka pozemkov registra E KN parc.č. 21844/2,</p> <p>a) Zriadenie a uloženie vodnej stavby SO.IS.410 Rekonštrukcia vodovodu DN 300 vybudovanej v rámci stavby " Rekonštrukcia inžinierskych sietí a komunikácií-Mlynské Nivy"</p> <p>b) Užívanie, prevádzkovanie opravy, úpravy, údržby, rekonštrukciu, modernizáciu a odstránenie vodnej stavby v rozsahu vymedzenom GP úradne overený pod č. G1-792/2020 a GP overený pod č. G1-1196/2020</p> <p>c) Vstup osôb a vjazd vozidiel z dôvodu prevádzky, údržby, opráv a rekonštrukcie vodnej stavby oprávneným z vecného bremena a ním povereným osobám v rozsahu a spôsobom nevyhnutným na výkon povolenej činnosti, vrátane uvedených v písm. a) a b) v rozsahu vymedzenom v GP overenom pod č. G1-1196/2020 v prospech Bratislavská vodárenská spoločnosť, a.s. (IČO: 35850370), podľa V-39134/2021 zo dňa 10.02.2022.</p>
<p>Vlastník poradové číslo 1</p>	<p>Vecné bremeno "in personam" k nehnuteľnostiam: pozemok registra E KN parc.č. 21506/1 (ďalej len "zaťažené pozemky") spočívajúceho v práve:</p> <p>a) zriadenia a uloženia elektrickej prípojky k stavbe "BA, Staré Mesto, Kráľovské údolie, NNK" (ďalej len "elektrická prípojka") na zaťažených pozemkoch v rozsahu vyznačenom v geometrickom pláne úradne overenom pod č. G1-1811/2021</p> <p>b) užívania, údržby, prevádzkovania, opravy a odstránenia elektrickej prípojky na zaťažených pozemkoch v rozsahu vyznačenom v geometrickom pláne úradne overenom pod č. G1-1811/2021</p> <p>c) vstupu osôb a vjazdu vozidiel z dôvodu užívania, údržby, prevádzkovania, opráv a odstránenia elektrickej prípojky na zaťažených pozemkoch spôsobom nevyhnutným na výkon povolenej činnosti v rozsahu vyznačenom v geometrickom pláne úradne overenom pod č. G1-1811/2021 v p r o s p e c h: Západoslovenská distribučná, a.s., IČO 36361518, podľa V-1602/2022 zo dňa 24.02.2022</p>
<p>Vlastník poradové číslo 1</p>	<p>Vecné bremeno na pozemok registra E KN parc.č. 21708 spočívajúceho v práve</p> <p>a) zriadenia a uloženia podzemného elektrického vedenia (ďalej iba "inžinierska sieť")</p> <p>b) užívania, prevádzkovania, opráv a odstránenia inžinierskej siete k stavbe "Bytový dom Jelenia 13" v rozsahu vyznačenom v geometrickom pláne číslo 172.3/2021 zo dňa 28.07.2021 úradne overenom Okresným úradom Bratislava, katastrálnym odborom dňa 09.08.2021 pod číslom G1-1555/2021 (ďalej iba "geometrický plán")</p> <p>c) vstupu osôb a vjazdu vozidiel z dôvodu prevádzky, údržby, opráv a rekonštrukcie inžinierskej siete oprávneným a ním poverenými osobami v rozsahu a spôsobom nevyhnutným na výkon povolenej činnosti, vrátane činností uvedených v písm. a) a b) na pozemok E KN 21708 v rozsahu vyznačenom v GP v p r o s p e c h: Západoslovenská distribučná, a.s., IČO 36361518 podľa V-7018/2022 zo dňa 08.04.2022</p>

<b>Vlastník poradové číslo 1</b>	Vecné bremeno podľa § 37a zákona č.138/1973 Zb. o vodách v znení neskorších predpisov v spojení s § 42 ods. 6 zákona 442/2022 Z.z. o verejných vodovodoch a verejných kanalizáciách a o zmene a doplnení zákona 276/2001 Z.z. o regulácii v sieťových odvetviach v znení neskorších predpisov v prospech: Bratislavská vodárenská spoločnosť, a.s. IČO: 35850370 na pozemkoch registra E KN parc.č. 10208/2, 10210, 21896, 21916/1 týkajúce sa sa vodohospodárskej infraštruktúry- verejnej splaškovej kanalizácie podľa GP č. 1/2022, over.č. G1-60/22, Z-3444/2022.
<b>Vlastník poradové číslo 1</b>	Vecné bremeno na pozemok registra E KN parcelné číslo 21492/3, spočívajúceho v povinnosti strieť: a) zriadenie a uloženie VN prípojky k stavbe "Objekt Rezidenčné centrum Bradlianska a Rezidenčné centrum Partizánska," b) užívanie, prevádzkovanie, opravy a odstránenie VN prípojky a to v rozsahu vymedzenom geometrickým plánom č. G1-2484/2021, úradne overený dňa 29.11.2021 c) vstup osôb a vjazd vozidiel z dôvodu prevádzky, údržby, opráv a rekonštrukcie VN prípojky oprávneným osobám a ním povereným osobám v rozsahu a spôsobom nevyhnutným na výkon povolenej činnosti, vrátane činností uvedených v bode a) a b), v rozsahu vymedzenom geometrickým plánom. v prospech: Západoslovenská distribučná, a.s., IČO 36361518, podľa V-9097/2022 zo dňa 3.5.2022
<b>Vlastník poradové číslo 1</b>	Vecné bremeno v zmysle § 66 ods. 1 písm. a) a ods. 2 zákona č. 351/2011 Z.z. o elektronických komunikáciách v prospech spoločnosti VNET a.s., IČO: 35845007, spočívajúce v práve zriaďovať a prevádzkovať verejné siete a stavať ich vedenia na pozemkoch registra E KN parc. č. 21340, 21353, 21339, podľa GP overov.č. G1-713/2022, Z-1037/2022
<b>Vlastník poradové číslo 1</b>	Vecné bremeno k pozemku registra E KN parc.č. 21532 v prospech Západoslovenská distribučná, a.s., IČO: 36 361 518 v rozsahu podľa geometrického plánu č. 2077/2021 spočívajúce v zriadení a uložení stavebných objektov - NN prípojka, káblová slučka a skriňa SR vrátane užívania, prevádzkovania, opravy a odstránenia inžinierskych sietí k stavbe "Prístupová komunikácia a technická infraštruktúra Novosvet'ská ulica" vrátane vstupu osôb, vjazdu vozidiel z dôvodu prevádzky, údržby, opráv, rekonštrukcie inžinierskych sietí v rozsahu a spôsobom nevyhnutným na výkon povolenej činnosti, vrátane vyššie uvedených činností podľa V-12163/2022 zo dňa 19.05.2022
<b>Vlastník poradové číslo 1</b>	Vecné bremeno v zmysle § 66 ods. 1 písm. a) a ods. 2 zákona č. 351/2011 Z.z. o elektronických komunikáciách v prospech spoločnosti VNET a.s., IČO: 35845007, spočívajúce v práve zriaďovať a prevádzkovať verejné siete a stavať ich vedenia na pozemku reg. EKN p.č. 21356, v rozsahu vyznačenom v GP č. over. 713/2022, Z-2008/2022
<b>Vlastník poradové číslo 1</b>	Vecné bremeno- na pozemky registra EKN parc.č. 2282, 21517 spočívajúceho v práve a) zriadenia a uloženia spoločnej kanalizačnej prípojky a jednej vodovodnej prípojky k stavbe "Dva rodinné domy A a B, Vrchná ulica"- časť rodinný dom A v Bratislave a časť rodinný dom B v Bratislave (ďalej iba "prípojky inžinierskych sietí") b) užívania, prevádzkovania, opráv a odstránenie prípojok inžinierskych sietí v rozsahu vyznačenom v geometrickom pláne č. 020/2021 (kanalizácia) ov. č. G1-2588/2021 (ďalej iba "GP č. 020/2021") a v geometrickom pláne č. 028/2021 (vodovod) ov. č. G1-1516/2021 (ďalej iba "GP č. 028/2021") c) vstup osôb a vjazdu vozidiel z dôvodu prevádzky, údržby, opráv a rekonštrukcie prípojok inžinierskych sietí vrátane činností uvedených pod písm. a) a b) na pozemok p.č. 21517 v rozsahu vyznačenom v GP č. 020/2021 a na pozemok p.č.2282 v rozsahu vyznačenom v GP č. 028/2021 ako diel č.2 a diel 1 v prospech každodobého vlastníka nehnuteľností pozemky registra C KN parc. č. 2277/1, 2278/8, a stavbu rozostavaný rodinný dom bez súp.č. na parc.č. 2277/1 a v prospech každodobého vlastníka nehnuteľností pozemky registra C KN parc. č. 2278/1, 2278/8, a stavbu rozostavaný rodinný dom bez súp.č. na parc.č.2278/1, podľa V-17681/2022 zo dňa 28.06.2022
<b>Vlastník poradové číslo 1</b>	Vecné bremeno podľa § 37a zákona č.138/1973 Zb. o vodách v znení neskorších predpisov v spojení s § 42 ods. 6 zákona 442/2022 Z.z. o verejných vodovodoch a verejných kanalizáciách a o zmene a doplnení zákona 276/2001 Z.z. o regulácii v sieťových odvetviach v znení neskorších predpisov v prospech: Bratislavská vodárenská spoločnosť, a.s. IČO: 35850370 na pozemku registra E KN parc.č. 21896 týkajúce sa sa vodohospodárskej infraštruktúry- vodovodné potrubie podľa GP over. č. G1-1094/2022, Z-17815/2022
<b>Vlastník poradové číslo 1</b>	Vecné bremeno spočívajúce v povinnosti strieť: a) zriadenie a uloženie NN prípojky v stavbe "Vila Trend Ostravská" v k.ú. Staré Mesto v Bratislave, b) užívanie, prevádzkovanie, opravy a odstránenie NN prípojky, c) vstup osôb a vjazd vozidiel z dôvodu prevádzky, údržby, opráv a rekonštrukcie NN prípojky na pozemok registra EKN parc.č. 3760/2 a to v rozsahu vymedzenom geometrickým plánom č. 7/2018, over.č. 270/2018, v prospech vlastníka nehnuteľností: pozemkov registra CKN parc.č. 3762/25, 3762/57, 3762/64, 3762/141 a stavby súp.č. 7635 na pozemku parc.č. 3762/64, podľa V-30469/2022 zo dňa 30.10.2022 (GP ov. č. G1-1536/2022, Z-27568/2022, Vz 255/23)


<p>Vlastník poradové číslo 1</p>	<p>Vecné bremeno spočívajúceho v povinnosti vlastníka pozemku E KN parcela číslo 21442, (povinná nehnuteľnosť) strieť na povinnej nehnuteľnosti :</p> <p>a) zriadenie a uloženie NN káblového rozvodu v rámci stavby „BA Staré Mesto, Kozia 13, NNNK“</p> <p>b) užívanie, prevádzkovanie, opravy a odstránenie NN káblového rozvodu v rozsahu vymedzenom geometrickým plánom č. 170.3/2022, úradne overenom pod č.G1-1802/2022</p> <p>c) vstup osôb a vjazd vozidiel u dôvodu údržby, opráv s rekonštrukcie NN káblového rozvodu oprávneným z vecného bremena a ním povereným osobám v rozsahu a spôsobom nevyhnutným na výkon povolenej činnosti, vrátane činností uvedených v písm. a) a b) v rozsahu vymedzenom geometrickým plánom č. 170.3/2022, úradne overenom pod č.G1-1802/2022</p> <p>v p r o s p e c h:</p> <p>Západoslovenská distribučná, a.s., IČO 36361518, podľa V-39737/2022 zo dňa 24.1.2023</p>
<p>Vlastník poradové číslo 1</p>	<p>Vecné bremeno podľa § 37a zákona č. 138/1973 Zb. v spojení s § 42 ods. 6 zákona č. 442/2002 Z. z. spočívajúce v práve spoločnosti Bratislavská vodárenská spoločnosť, a.s. (IČO 35850370) zriaďovať a prevádzkovať na cudzích nehnuteľnostiach v rozsahu vyplývajúcom z povolenia na vodohospodárske dielo podľa § 9 a to na pozemku registra C KN parc. č. 3250/54 a pozemkov registra E KN p.č. 21446, 21491 v rozsahu podľa geometrického plánu č. G1-2118/2022, Z-26905/2022</p>
<p>Vlastník poradové číslo 1</p>	<p>Vecné bremeno spočívajúceho v povinnosti vlastníka povinných nehnuteľností : pozemok registra E KN parcelné číslo 21708, (povinná nehnuteľnosť) strieť na povinnej nehnuteľnosti :</p> <p>a) zriadenie a uloženie SO 07 NN distribučné rozvody k stavbe „Palárikova15 Bytový dom“</p> <p>b) užívanie, prevádzkovanie, opravy a odstránenie NN distribučných rozvodov v rozsahu vymedzenom v geometrickom pláne č. 118.3/2022 úradne overenom pod č. G1-1715/2022</p> <p>c) vstup osôb a vjazd vozidiel z dôvodu prevádzky, údržby, opráv a rekonštrukcie NN distribučných rozvodov oprávneným z vecného bremena a ním povereným osobám v rozsahu a spôsobom nevyhnutným na výkon povolenej činnosti, vrátane činností uvedených v písm. a) a b) na pozemku registra E KN parcelné číslo 21708, v rozsahu vymedzenom v geometrickom pláne č. 118.3/2022 úradne overenom pod č. G1-1715/2022</p> <p>v p r o s p e c h: Západoslovenská distribučná, a.s., IČO 36361518, V-39738/2022 zo dňa 31.1.2023</p>
<p>Vlastník poradové číslo 1</p>	<p>Vecné bremeno v zmysle znenia § 22 a nasl. Zákona č. 79/1957 Zb. o výrobe, rozvoje a spotrebe elektriny (elektrizačný zákon) v spojení s § 96 ods. 4 zákona č. 251/2012 Z. z. o energetike a o zmene a doplnení niektorých zákonov v prospech spoločnosti Západoslovenská distribučná, a. s., IČO: 36361518 na pozemku registra E KN parc.č. 21700/2 týkajúce sa elektroenergetického zariadenia - distribučnej trafostanice TS 0374-000, Z-27468/2022</p>
<p>Vlastník poradové číslo 1</p>	<p>Vecné bremeno na pozemok registra E KN parcelné číslo 21504, spočívajúceho v povinnosti strieť:</p> <p>a) zriadenie a uloženie NN prípojky k stavbe "Prístavba a dostavba rodinného domu, Riznerova 6," (ďalej len "NN prípojka"),</p> <p>b) užívanie, prevádzkovanie, opravy a odstránenie NN prípojky, v rozsahu vymedzenom geometrickým plánom č. 214.3/2022, úradne overený pod číslom G1-1670/2022, dňa 19.08.2022 v p r o s p e c h:</p> <p>vlastníka pozemkov registra C KN parc.č.1680/1,1680/2, 1680/3, 1680/4, 1680/5, a stavby Rodinný dom s garážou so súpisným číslom 1902 na pozemku registra C KN parc.č.1680/1 a 1680/3, podľa V-38872/2022 zo dňa 02.03.2023</p>
<p>Vlastník poradové číslo 1</p>	<p>Vecné bremeno "in rem" spočívajúce v povinnosti povinného z vecného bremena strieť:</p> <p>a) zriadenie a uloženie inžinierskej siete - kanalizačná prípojka (ďalej len "kanalizačná prípojka"),</p> <p>b) užívanie, prevádzkovanie, opravy a odstránenie kanalizačnej prípojky, v rozsahu vymedzenom v geometrickom pláne č. 65/2022, úradne overeného dňa 18.05.2022, pod č. G1-934/2022 (ďalej len "geometrický plán"),</p> <p>c) vstup osôb a vjazd vozidiel z dôvodu prevádzky, údržby, opráv a rekonštrukcie kanalizačnej prípojky v rozsahu vymedzenom geometrickým plánom k nehnuteľnosti: na pozemku registra E KN parcelné číslo 21585/1, v p r o s p e c h: každodobého vlastníka pozemkov registra C KN parcelné číslo 4294/2, 4294/10 a stavbu so súpisným číslom 8023 na p.č. 4294/10, podľa V-31596/2022 zo dňa 3.5.2023</p>

<p><b>Vlastník poradové číslo 1</b></p>	<p>Vecné bremeno "in rem" spočívajúce v povinnosti povinného z vecného bremena strpieť na zaťaženom pozemku registra E KN parc.č. 21517 v rozsahu vyznačenom v geometrickom pláne číslo úradného overenia G1- 30/2023</p> <p>a) zriadenia a uloženia stavebných objektov SO.13 Vodovodná prípojka a SO.14 Kanalizačná prípojka k stavbe "4 Rodinné domy - Slávičie údolie" (ďalej iba "prípojky inžinierskych sietí"),</p> <p>b) užívanie, prevádzkovanie, opravy a odstránenie prípojok inžinierskych sietí,</p> <p>c) vstup osôb a vjazd vozidiel z dôvodu prevádzky, údržby, opráv a rekonštrukcie prípojok inžinierskych sietí v p r o s p e c h: vlastníka nehnuteľností pozemkov registra C KN parc.č. 4525/1, 4525/3, 4525/6,4525/9, 4525/10, 4525/11, 4525/12, 4525/13, 4525/14, 4528/35, 4525/2, 4525/15, podľa V-9406/2023 zo dňa 25.05.2023</p>
<p><b>Vlastník poradové číslo 1</b></p>	<p>Vecné bremeno "in rem" na pozemok registra E KN parc. č. 21422 spočívajúce v povinnosti strpieť:</p> <p>a) zriadenie a uloženie elektrickej a plynovej prípojky (ďalej ako "inžinierske siete"),</p> <p>b) užívanie, prevádzkovanie, opravy a odstránenie inžinierskych sietí, k stavbe "Rekonštrukcia meštianskeho domu na Rudnayovom námestí č. 3 v Bratislave", a to v rozsahu vymedzenom geometrickým plánom č. 23/2023, úradne overeného dňa 10.05.2023 pod č. G1-894/2023,</p> <p>c) vstup osôb a vjazd vozidiel z dôvodu prevádzky, údržby, opráv a rekonštrukcie inžinierskych sietí na nehnuteľnosť v rozsahu vymedzenom geometrickým plánom</p> <p>v p r o s p e c h:</p> <p>každodobého vlastníka pozemku registra C KN parcelné číslo 467 a stavby Waydanovský dom so súpisným číslom 4550 na parc.č. 467, podľa V-21803/2023 zo dňa 30.10.2023</p>
<p><b>Vlastník poradové číslo 1</b></p>	<p>Vecné bremeno in rem</p> <p>- spočívajúceho v povinnosti povinného z vecného bremena ako vlastníka zaťaženého pozemku registra E KN parc.č. 21530, strpieť na časti predmetného pozemku v rozsahu vyznačenom v geometrickom pláne úradne overenom okresným úradom pod č.G1-2490/2022 uloženie vodovodnej prípojky, prípojky splaškovej kanalizácie a prípojky plynu (ďalej len "inžinierskej siete") ako aj strpieť vstup osôb a vjazd vozidiel z dôvodu prevádzky, údržby, opráv a rekonštrukcie inžinierskych sietí v p r o s p e c h oprávneného z vecného bremena - každodobého vlastníka pozemkov:</p> <p>- Pozemok registra C KN parc.č. 2813/6, parc.č. 2813/7, podľa V-28200/2023 zo dňa 24.01.2024</p>

**Výpis je nepoužiteľný na právne úkony**

# Parcela registra C, 22370/2

Bratislavský > Bratislava I > Bratislava-Staré Mesto > k.ú. Staré Mesto



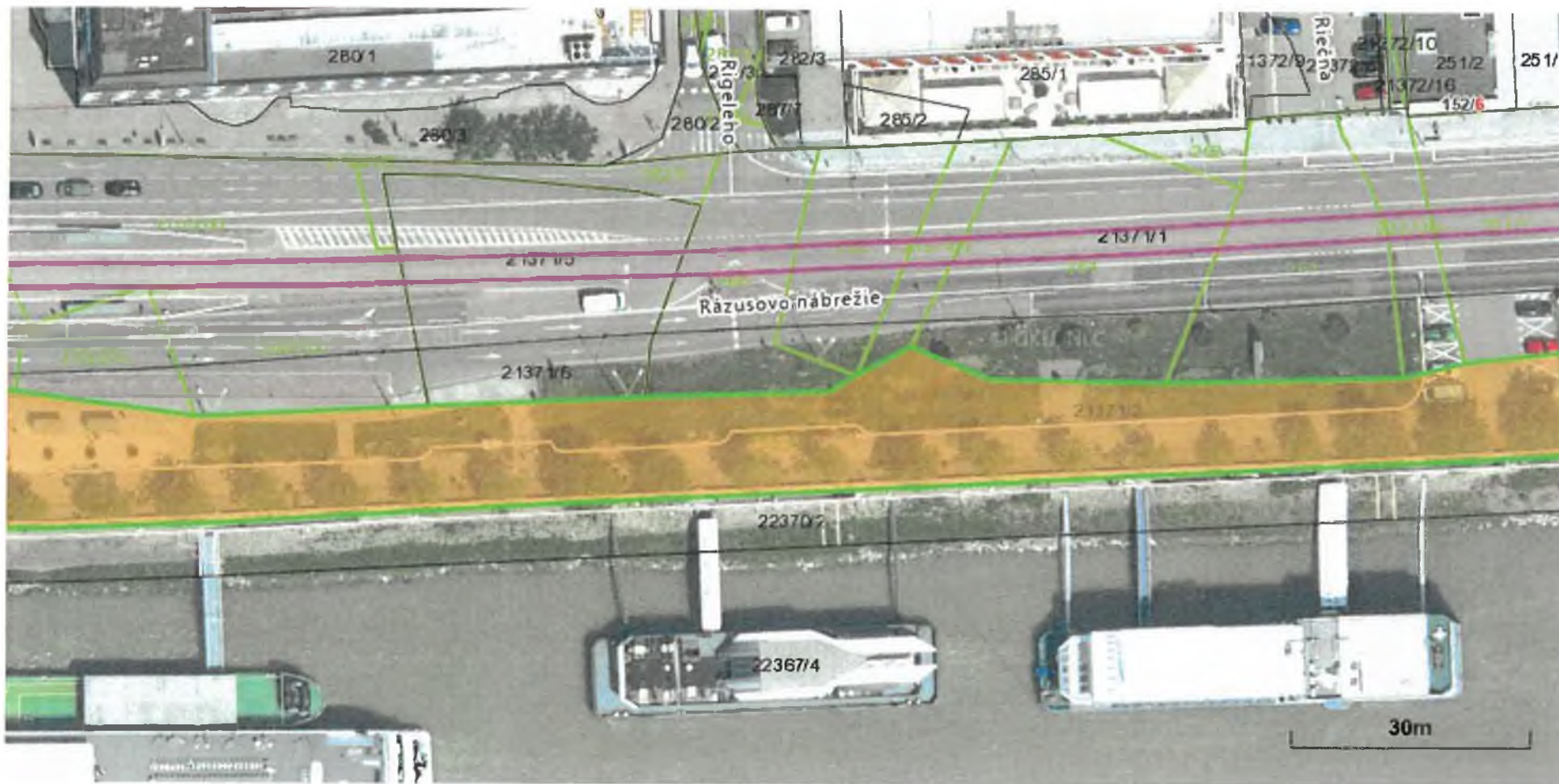
Vytlačené z aplikácie [MAPKA](#). Nepoužiteľné na právne úkony.

(1/3)

Meranie a grafické znázornenie je len informatívne a je nepoužiteľné na vytýčenie hraníc pozemkov a osadenie stavieb na pozemky. Vytýčenie hraníc pozemkov a osadenie stavieb na pozemky môže vykonať len odborne spôsobilá osoba.

## Parcela registra E, 21371

Bratislavský > Bratislava I > Bratislava-Staré Mesto > k.ú. Staré Mesto



Vytlačené z aplikácie [MAPKA](#). Nepoužiteľné na právne úkony.

(1/3)

Meranie a grafické znázornenie je len informatívne a je nepoužiteľné na vytýčenie hraníc pozemkov a osadenie stavieb na pozemky. Vytýčenie hraníc pozemkov a osadenie stavieb na pozemky môže vykonať len odborne spôsobilá osoba.

**SPRÁVA O OPAKOVANEJ REVÍZII - ODBORNEJ PREHLIADKE  
A SKÚŠKE ELEKTRICKEJ INŠTALÁCIE PLAVIDLA - r. 2024**

podľa STN 33 1500, pravidiel „LODNÉHO REGISTRA, časť IX - Elektrozariadenie“,  
„Inštrukcie pre vykonávanie technických prehliadok plavidiel v prevádzke“  
smerníc Európskeho parlamentu a Rady ES č.87/2006ES, STN 33 2000-6

Revidovaný objekt : Pristávací pontón **HUMA 6** ENI 33000126  
r.v.1938/ prestavba 2016  
/prestavba 2014/15

Prevádzkovateľ : P.A.D. s.r.o. Rázusovo nábrežie , 811 02, Bratislava

Dokladová časť : Východisková revízia el. zariadenia plavidla  
č. 2016/HU/01 z 12.4 a /02 z 12.8.2016 RT ing. P. Rybecký, 061/IBA/1998.EZ-E-A-E2

Predchádzajúca správa o OPAs z 22.8.2019 - ing. M. Böhm č.o. 9.044-03/D-E2  
stav zariadenia sa od poslednej revízie - nezmenil.

Prenliadka vykonaná : 22-23.4.2024 Odborná správa vypracovaná : 29.4.2024

Miesto prehliadky : Bratislava - Dunaj, Osobné prístavisko

Revizny technik : Alexander PAPP č.opr : SK Lloyd 9.053-06/D-E2

Súpis použitých prístrojov : združený mer. prístroj EUROTTEST 61557 v.č. 16051429  
Kalibrovaný - protokol ZMS č. 570/21/E z 19.10.2021.

Sústava: 3+PEN/3N+PE, 50Hz, 3x400/230V, TN-C/S Ochrana pred ÚEP: pri poruche-SON,  
4-5/3vodič

Meranie :

Izolačný odpor - minimálny  $M\Omega$  (Megaohm) :  
Kábelaz : príp.breh-120, káblová inštalácia-50  
Ostatné spotrebiče : 5  
Riz PE - N : 38  
Prechodový odpor neživých vodivých častí - pospojovanie - max.0,08ohm  
Impedancia  $Z_s$  - maximálna(ohm $\Omega$  /Iskr.) - Brehová prípojka 0,26/903A,  
ostatné zariadenia - 0,73/333A

Doplňk. ochrana prúdovým chráničom Fi-Ivyb.-30mA - meranie Iskut.-mA./vyp.čas-msec :  
RH: R1FI1-19,5/21, R1FI2-24/282, R2FI1-21/20, R2FI2-21/72, R2FI3-22,5/53, R3FI1-24/11,  
R3FI2-22,5/20, R4FI1-24/21, R4FI2-24/10, R4FI3-22,5/26, R5FI1-22,5/82, R5FI2-22,5/30  
RK (Reštaurácia RIVA): R1FI1-25,5/136, R2FI1-22,5/12, R3FI1-25,5/15 - vyhovujú

CELKOVÝ POSUDOK: El. inštalácia revidovanej časti plavidla ... je z hľadiska  
bezpečnosti definovanej v prílohe STN 331500 schopná prevádzky.

Rozdeľovník : 3x objednávateľ 1x archív RT

Prevzal : Odovzdal :

podpis preberajúceho

podpis revízneho technika

## Index vývoja cien

## Cenová úroveň pre metodiku USI

1. Q 2005	2. Q 2005	3. Q 2005	4. Q 2005	1. Q 2006
1,810	1,826	1,841	1,856	1,878
1. Q 2007	2. Q 2007	3. Q 2007	4. Q 2007	1. Q 2008
1,954	1,970	1,985	2,007	2,048
1. Q 2009	2. Q 2009	3. Q 2009	4. Q 2009	1. Q 2010
2,136	2,141	2,150	2,156	2,160
1. Q 2011	2. Q 2011	3. Q 2011	4. Q 2011	1. Q 2012
2,187	2,191	2,194	2,193	2,194
1. Q 2013	2. Q 2013	3. Q 2013	4. Q 2013	1. Q 2014
2,203	2,214	2,220	2,227	2,235
1. Q 2015	2. Q 2015	3. Q 2015	4. Q 2015	1. Q 2016
2,263	2,281	2,298	2,302	2,307
1. Q 2017	2. Q 2017	3. Q 2017	4. Q 2017	1. Q 2018
2,350	2,382	2,397	2,404	2,435
1. Q 2019	2. Q 2019	3. Q 2019	4. Q 2019	1. Q 2020
2,535	2,554	2,572	2,581	2,618
1. Q 2021	2. Q 2021	3. Q 2021	4. Q 2021	1. Q 2022
2,558	2,707	2,826	2,851	3,043
1. Q 2023	2. Q 2023	3. Q 2023	4. Q 2023	1. Q 2024
3,547	3,584	3,613	3,661	3,757



Domev &gt; Služby &gt; Index vývoje čer:

2. Q 2006	3. Q 2006	4. Q 2006
1,893	1,914	1,929
2. Q 2008	3. Q 2008	4. Q 2008
2,083	2,110	2,121
2. Q 2010	3. Q 2010	4. Q 2010
2,161	2,169	2,174
2. Q 2012	3. Q 2012	4. Q 2012
2,204	2,211	2,211
2. Q 2014	3. Q 2014	4. Q 2014
2,242	2,251	2,255
2. Q 2016	3. Q 2016	4. Q 2016
2,313	2,315	2,320
2. Q 2018	3. Q 2018	4. Q 2018
2,458	2,476	2,494
2. Q 2020	3. Q 2020	4. Q 2020
2,629	2,638	2,652
2. Q 2022	3. Q 2022	4. Q 2022
3,176	3,307	3,412

**FOTODOKUMENTÁCIA OBJEKTU:** Prístavná poloha OPBA 13, vonkajšie úpravy – prístupový chodník k prístavnej polohe (spevnená plocha, zábradlie, betónový základ), Bratislava – m. č. Staré Mesto, k.ú. Staré Mesto



**FOTODOKUMENTÁCIA OBJEKTU:** Prístavná poloha OPBA 13, brehová výstroj – betónové lôžko pod mostík, Bratislava – m. č. Staré Mesto, k.ú. Staré Mesto



**FOTODOKUMENTÁCIA OBJEKTU:** Prístavná poloha OPBA 13, vodovodná šachta, prípojka vody k prístavnej polohe, Bratislava – m. č. Staré Mesto, k.ú. Staré Mesto



**FOTODOKUMENTÁCIA OBJEKTU:** Prístavná poloha OPBA 13, prípojka elektro, rozvodné skrine k prístavnej polohe, Bratislava – m. č. Staré Mesto, k.ú. Staré Mesto

