



Dopravný podnik mesta Prešov, akciová spoločnosť
Bardejovská 7, 080 06 Ľubotice

Príloha č. 1

K DODATKU č.10 k Zmluve o službách vo verejnom záujme
pri prevádzkovaní pravidelnej mestskej autobusovej dopravy

Ročný projekt organizácie MHD

na rok 2025

Prešov, december 2024

Ing. Karel Hirman
predseda predstavenstva
a výkonný riaditeľ

Spracovali:
Ing. Peter Košťalik
pracovník oddelenia
dopravnej technológie

Ing. Radomír Ragan
Vedúci dopravnej prevádzky

1. ÚVOD

Ročný projekt organizácie MHD na rok 2025 (ďalej RPO 2025) je spracovaný v zmysle Zmluvy o službách vo verejnom záujme pri prevádzkovaní pravidelnej mestskej autobusovej dopravy.

Organizácia autobusovej dopravy v roku 2025 podľa priloženého cestovného poriadku bez zmien oproti roku 2024.

V celkových kilometrových výkonoch na rok 2025 sú započítané výkony na denných a nočných linkách MHD, školských spojoch a manipulačné jazdy vozidiel.

2. POUŽITÉ POJMY A SKRATY

Dopravca	– Dopravný podnik mesta Prešov, akciová spoločnosť
MHD	– mestská hromadná doprava
RPO	– ročný projekt organizácie MHD
AU	– autobusová trakcia
PD	– pracovný deň so školským vyučovaním (pracovný deň školský)
PPD	– pracovný deň bez školského vyučovania (pracovný deň prázdniny)
SO	– sobota
NE	– nedeľa
SV	– sviatok

3. PREVÁDZKOVÉ REŽIMY

3.1 Základný prevádzkový režim - typy prevádzkových dní a časový režim prevádzky

1. Pracovný deň školský - všetky pracovné dni so školským vyučovaním
 - a. Denná prevádzka: $5^{00} - 22^{30}$
 - b. Nočná prevádzka: $22^{30} - 5^{00}$
2. Pracovný deň prázdniny - všetky pracovné dni bez školského vyučovania
 - a. Denná prevádzka: $5^{00} - 22^{30}$
 - b. Nočná prevádzka: $22^{30} - 5^{00}$
3. Sobota, nedeľa, sviatky - všetky víkendové dni (sviatkom sa rozumejú štátne sviatky a dni pracovného pokoja)
 - a. Denná prevádzka: $6^{00} - 22^{30}$
 - b. Nočná prevádzka: $22^{30} - 6^{00}$

Časové rozloženie prepravnej ponuky	Pracovný deň (školský, prázdniny)	Víkendový deň
ranná špička	$5^{00} - 8^{00}$	$6^{00} - 20^{00}$
sedlo dopoludnia	$8^{00} - 13^{00}$	
odpoľudňajšia špička	$13^{00} - 17^{00}$	
sedlo odpoľudnia	$17^{00} - 20^{00}$	
večerný režim	$20^{00} - 22^{30}$	$20^{00} - 22^{30}$
nočný režim	$22^{30} - 5^{00}$	$22^{30} - 6^{00}$

Dopravné výkony sú v priebehu 24 hodín rozložené nerovnomerne na ráno, sedlo, popoludnie, večer a noc a sú prispôsobené dopytu cestujúcich po doprave, pri zachovaní základnej obslužnosti územia mesta.

Čas prevádzky jednotlivých liniek MHD sa určuje osobitne s prihliadnutím na charakter liniek a prepravné nároky jednotlivých oblastí.

3.2 Organizácia MHD počas školských prázdnin

V období od 1. 1. 2025 – 31. 12. 2025 bude počas nižšie uvedených pracovných dní prevádzkový režim **Pracovný deň – prázdniny**:

Prázdniny	Dátum/Obdobie	Počet pracovných dní
Zimné (novoročné)	2. 1. – 7. 1. 2025	3
Jarné	17. 2. – 21. 2. 2025	5
Veľkonočné	17. a 22. 4. 2025	2
Letné	1. 7. – 31. 8. 2025	43
Jesenné	30. a 31. 10. 2025	2
Zimné (vianočné)	22. 12. – 31. 12. 2025	4

3.3 Dni pracovného pokoja v roku 2025.

Dátum	Druh dňa	Typ sviatku	Názov sviatku
1. 1. 2025	streda	deň pracovného pokoja	Deň vzniku Slovenskej republiky
6. 1. 2025	pondelok	deň pracovného pokoja	Zjavenie Pána – Traja králi
18. 4. 2025	piatok	deň pracovného pokoja	Veľký piatok
21. 4. 2025	pondelok	deň pracovného pokoja	Veľkonočný pondelok
1. 5. 2025	štvrtok	deň pracovného pokoja	Sviatok práce
8. 5. 2025	štvrtok	deň pracovného pokoja	Deň víťazstva nad fašizmom
5. 7. 2025	sobota	deň pracovného pokoja	Sviatok svätého Cyrila a Metoda
29. 8. 2025	piatok	deň pracovného pokoja	Výročie Slovenského nár. povstania
15. 9. 2025	pondelok	deň pracovného pokoja	Sedembolestná Panna Mária
1. 11. 2025	sobota	deň pracovného pokoja	Sviatok všetkých svätých
17. 11. 2025	pondelok	deň pracovného pokoja	Deň boja za slobodu a demokraciu
24. 12. 2025	streda	deň pracovného pokoja	Štedrý deň
25. 12. 2025	štvrtok	deň pracovného pokoja	Prvý sviatok vianočný
26. 12. 2025	piatok	deň pracovného pokoja	Druhý sviatok vianočný

V dňoch pracovného pokoja premáva MHD podľa cestovného poriadku platného pre nedeľu.

3.4 Osobitný prevádzkový režim

Osobitný prevádzkový režim platí len vo vybraných dňoch roka:

- Doprava 24. 12. 2025 Štedrý deň (streda) – cestovný poriadok podľa základného prevádzkového režimu pre NEDEĽU bude postupne ukončovaný od 17⁰⁰ (postupné ukončenie dojazdami jednotlivých spojov). V čase 17⁰⁰ – 22³⁰ bude organizácia MHD zabezpečená nočnými linkami N1 - N2 v intervale 40 až 120 minút, na ktorý bude plynule nadväzovať štandardný nočný režim.

- Doprava 31. 12. 2025 Silvester (streda) – cestovný poriadok podľa základného prevádzkového režimu pre SOBOTU v plnom rozsahu s výlukami premávky MHD na Hlavnej ulici v určenom čase (spravidla 22³⁰ – 02⁰⁰).

4. ČINNOSTI NA ÚZEMÍ OBCE S VPLYVOM NA PREVÁDZKU MHD

Na prevádzku MHD môžu mať vplyv plánované stavebné činnosti, stavebné činnosti, ktoré zabezpečujú odstránenie porúch a havarijných stavov na komunikáciách, inžinierskych sieťach, budovách a pod., usporiadanie kultúrno spoločenských a športových podujatí.

V čase spracovania materiálu neboli známe žiadne plánované činnosti a podujatia. Rozsah ich vplyvu na MHD nie je možné vopred určiť. Prevádzka MHD sa operatívne upravuje v súlade s vydanými rozhodnutiami správnych orgánov.

Vzhľadom na rozsah služieb, prevádzkový režim a čo najefektívnejšiu náhradu poskytovaných služieb pre zabezpečenie dopravnej obslužnosti je vhodné, aby stavebné činnosti, ktoré výrazne ovplyvňujú organizáciu MHD boli realizované v čase letných prázdnin (júl – august).

5. ZMENY V ORGANIZÁCIÍ MHD V PRIEBEHU ROKA 2025

Pre rok 2025 je plánovaný rozsah dopravy na úrovni roku 2024. Požiadavky na úpravu cestovného poriadku vznesené obcou boli do cestovného poriadku zapracované s ohľadom na prevádzkové, technické a personálne kapacity dopravcu.

V súvislosti s vývojom epidemiologickej situácie na Slovensku a technickým stavom vozidiel dopravcu môže v priebehu roka dôjsť k zmenám režimu cestovného poriadku, ktoré však t. č. nie je možné predpokladať. Budú však s obcou odkonzultované.

Štandardná zmena cestovných poriadkov na ďalší nasledujúci rok (t. j. na rok 2026) je plánovaná v decembrovom termíne celoštátnej zmeny cestovných poriadkov verejnej dopravy (železničná a prímestská autobusová doprava), ktorá sa zvyčajne realizuje v druhú decembrovú nedeľu. Pripomienky k cestovnému poriadku a požiadavky na jeho úpravu sú v priebehu roka evidované a pri príprave zmien sa posudzuje možnosť a opodstatnenosť ich zapracovania. Termín pre doručenie návrhov na zmenu je do 31. 8. 2025. Úpravy, zmeny a doplnenia cestovných poriadkov schvaľuje obec ako objednávateľ služieb MHD a dopravný správny orgán.

6. PLÁN VÝKONOV DOPRAVNÝCH SLUŽIEB NA ROK 2025

Plán výkonov dopravných služieb na rok 2025 je spracovaný v súlade so Zmluvou o službách vo verejnom záujme pri prevádzkovaní pravidelnej mestskej autobusovej dopravy.

6.1 Charakteristiky liniek MHD

Charakteristiky jednotlivých liniek MHD sú uvedené v prílohách a obsahujú základné údaje pre každú linku:

- schéma trasy linky na mapovom podklade
- dĺžka trasy linky
- počet obsluhovaných zastávok
- jazdný čas na spoji
- typ vozidla, ktoré linku obsluhuje
- výkonnostné parametre linky (počet spojov, denný výkon, interval spojov).

6.2 Školské spoje

Školské spoje zabezpečujú dopravu školopovinných detí do škôl. Od spojov bežných liniek sú odlišené označením písmenami (A, C, ...) trasy školských spojov sú vedené v trasách, ktoré obsluhujú vybrané zastávky MHD. Školské spoje premávajú len v dňoch školského vyučovania (PD).

Pre obec Vyšná Šebastová sú školské spoje zabezpečené zachádzkou riadneho spoja linky č. 13 k ZŠ Ľubotice, ktorá je vyznačená v cestovnom poriadku.


7. INDIKATÍVNY VÝHLĀD DOPRAVNÝCH SLUŽIEB NA ROKY 2026 a 2027

Výhľad kilometrových výkonov je zostavený na úrovni denných výkonov MHD v roku 2025, bez zohľadnenia prípadných výluk v prevádzke. Rozdiel vo výkonoch je daný štruktúrou prevádzkových dní v rámci príslušného roka.

Kilometrové výkony – výhľad na rok 2026 a 2027 sú uvedené v prílohe.

8. Prílohy:


1. Linkový cestovný poriadok obsluhujúcich liniek.
2. Plánované výkony pravidelnej mestskej autobusovej dopravy pre rok 2025 a výhľad na roky 2026 a 2027.
3. Charakteristiky obsluhujúcich liniek.
4. Schéma siete liniek MHD Prešov - stav k 1. 1. 2025

Linka 13			Odchody zo zastávky Podhradík				
			smer ierny most				
min.	zastávka	pásmo	pracovný de		sobota, nede a, sviatok	VYSVETLIVKY:	
			školský	prázdniny			* zast. na znamenie B zo zastávky pásmo
0'	Podhradík	2				0' Severná 2	
1'	*Nižný koniec	2	4			1' *Severná-kostol 2	
2'	*Vyšná Šebastová	2	5	00	00	50N	2' *Kapanoš 2
3'	*Športový areál	2	6	00 45G	00	55EF	3' *Gbolovky 2
4'	*Pod Maglovcom	2	7	01BZ 20Z	00	50	5 od Rázc.V.Šebastová po základnej trase
5'	*OcÚ Vyšná Šebastová	2	8	31E	31E		E zo zastávky pásmo
6'	*Rázc. V. Šebastová	2	9	20	20		0' *Limbová 1
7'	*Kamence	2	10			01E	1' *Slávik 1
8'	*Briežky	2	11	20	20	50	2' *Slanská 1
10'	*Herlianska	1	12				3' od zast.Šebastovská po základnej trase
11'	*Gen. Ambruša	1	13	01EG 10S 21B	01EG 10S 21B		F po Jurkovi ovu
12'	Nižná Šebastová	1	14	10S 21B		01E	G po Nižniansku, alej na Sibírsku
13'	*Pažica	1	15	20	20	50	P po Pažicu-Vranovskú N až po Nemocnicu
14'	*Šebastovská	1	16	10S 21B	10S 21B		S po OcÚ a Severnú Z zach.k ZŠ ubotice, vynechá Šebastovskú
15'	*Bardejovská	1	17	20	20		
16'	*Domašská	1	18	21BN	21BN		
17'	*Kalin iakova	1	19	56S	56S	50	
18'	*Nižnianska	1	20	07B	07B		
21'	Karpatská	1	21				
22'	Jurkovi ova	1	22	54P	54P	54P	
24'	*Rusínska	1					
25'	*Hobby park	1					
27'	ierny most	1					

Odchody zo zastávky **Podhradík**smer **ierny most**

min.	zastávka	pásmo	pracovný de		sobota, nede a, sviatok	VYSVETLIVKY:	
			školský	prázdniny			* zast. na znamenie B zo zastávky pásmo
0'	Podhradík	2				0' Severná 2	
1'	*Nižný koniec	2	4			1' *Severná-kostol 2	
2'	*Vyšná Šebastová	2	5	00	00	50N	2' *Kapanoš 2
3'	*Športový areál	2	6	00 45G	00	55EF	3' *Gbolovky 2
4'	*Pod Maglovcom	2	7	01BZ 20Z	00	50	5 od Rázc.V.Šebastová po základnej trase
5'	*OcÚ Vyšná Šebastová	2	8	31E	31E		E zo zastávky pásmo
6'	*Rázc. V. Šebastová	2	9	20	20		0' *Limbová 1
7'	*Kamence	2	10			01E	1' *Slávik 1
8'	*Briežky	2	11	20	20	50	2' *Slanská 1
10'	*Herlianska	1	12				3' od zast.Šebastovská po základnej trase
11'	*Gen. Ambruša	1	13	01EG 10S 21B	01EG 10S 21B		F po Jurkovi ovu
12'	Nižná Šebastová	1	14	10S 21B		01E	G po Nižniansku, alej na Sibírsku
13'	*Pažica	1	15	20	20	50	P po Pažicu-Vranovskú N až po Nemocnicu
14'	*Šebastovská	1	16	10S 21B	10S 21B		S po OcÚ a Severnú Z zach.k ZŠ ubotice, vynechá Šebastovskú
15'	*Bardejovská	1	17	20	20		
16'	*Domašská	1	18	21BN	21BN		
17'	*Kalin iakova	1	19	56S	56S	50	
18'	*Nižnianska	1	20	07B	07B		
21'	Karpatská	1	21				
22'	Jurkovi ova	1	22	54P	54P	54P	
24'	*Rusínska	1					
25'	*Hobby park	1					
27'	ierny most	1					

Tolerancia odchod. + -2min. Platnos od 8.1.2025

Linka 13			Odchody zo zastávky Ve ká pošta				
			smer Podhradík				
min.	zastávka	pásmo	pracovný de		sobota, nede a, sviatok	VYSVETLIVKY:	
			školský	prázdniny			* zast. na znamenie A zo zastávky Pažica
0'	Ve ká pošta	1				* zast. na znamenie A zo zastávky Pažica	
1'	ierny most	1	4	36RA	36RA		
4'	*Rusínska	1	5	36RA	36RA	20A	
6'	Jurkovi ova	1	6	30A 36AS	36RA	53DA	
7'	Karpatská	1	7	05A 20L	20L	08HRW	
10'	*Nižnianska	1	8	29DA 38R	29DA 38R		
11'	*Kalin iakova	1	9			41D	
12'	*ubotice	1	10	38R	38R		
13'	*Šalgovická	1	11			11RW	
14'	*Korabinského	1	12	38Y 59DA	38Y 59DA		
15'	*Jána Kostru	1	13	38WY		41D	
16'	*Strážnická	1	14	38WU	38		
17'	*Šebastovská	1	15	38WY	38Y	11RW	
18'	*Pažica	1	16	38W	38		
19'	Nižná Šebastová	1	17	38WS	38S		
20'	*Gen. Ambruša	1	18				
21'	*Herlianska	1	19	24Y	24Y	08HRW	
23'	*Briežky	2	20				
24'	*Kamence	2	21				
25'	*Rázc. V. Šebastová	2	22	24K	24K	24K	
26'	*OcÚ Vyš. Šebastová	2					
27'	*Pod Maglovcom	2					
28'	*Športový areál	2					
29'	*Vyšná Šebastová	2					
30'	*Nižný koniec	2					
31'	Podhradík	2					

Odchody zo zastávky **Ve ká pošta**smer **Podhradík**

min.	zastávka	pásmo	pracovný de		sobota, nede a, sviatok	VYSVETLIVKY:
			školský	prázdniny		
0'	Ve ká pošta	1				* zast. na znamenie A zo zastávky Pažica
1'	ierny most	1	4	36RA	36RA	
4'	*Rusínska	1	5	36RA	36RA	20A
6'	Jurkovi ova	1	6	30A 36AS	36RA	53DA
7'	Karpatská	1	7	05A 20L	20L	08HRW
10'	*Nižnianska	1	8	29DA 38R	29DA 38R	
11'	*Kalin iakova	1	9			41D
12'	*ubotice	1	10	38R	38R	
13'	*Šalgovická	1	11			11RW
14'	*Korabinského	1	12	38Y 59DA	38Y 59DA	
15'	*Jána Kostru	1	13	38WY		41D
16'	*Strážnická	1	14	38WU	38	
17'	*Šebastovská	1	15	38WY	38Y	11RW
18'	*Pažica	1	16	38W	38	
19'	Nižná Šebastová	1	17	38WS	38S	
20'	*Gen. Ambruša	1	18			
21'	*Herlianska	1	19	24Y	24Y	08HRW
23'	*Briežky	2	20			
24'	*Kamence	2	21			
25'	*Rázc. V. Šebastová	2	22	24K	24K	24K
26'	*OcÚ Vyš. Šebastová	2				
27'	*Pod Maglovcom	2				
28'	*Športový areál	2				
29'	*Vyšná Šebastová	2				
30'	*Nižný koniec	2				
31'	Podhradík	2				

Tolerancia odch. + -2min. Platnos od 8.1.2025

Plánované výkony pravidelnej mestskej autobusovej dopravy pre obec VYŠNÁ ŠEBASTOVÁ - rok 2025 (MHD až do Podhradíka)

Obec Vyšná Šebastová a jej časť Severná je obsluhovaná linkou č. 13

DENNÉ VÝKONY v KM	prac. deň školský	sobota	nedeľa sviatok	prac. deň prázdniny
Počet obrátok za deň:				
trasa I.	13	6	6	11
trasa II.	2	0	0	1
trasa III.	8	4	4	8
Denný výkon v km:				
trasa I.	98,8	45,6	45,6	83,6
trasa II.	16,0	0,0	0,0	8,0
trasa III.	28,8	14,4	14,4	28,8
Denný výkon na území obce	143,6	60,0	60,0	120,4
Počet spojov za deň:				
trasa IV.	30	12	12	24
Denný výkon - zach.Strážn.	1,4			
trasa IV.	24,0	9,6	9,6	19,2
Denný celkový výkon	169,0	69,6	69,6	139,6

Jednotkové vzdialenosti v [km]:

trasa I.	HZ – Vyšná Šebastová – HZ	7,6 km
trasa II.	HZ – Severná – HZ	8,0 km
trasa III.	zachádzka do Severnej	3,6 km

trasa IV.	v PO časť z 2,2 km Herl.-Bardej.	0,8 km
-----------	----------------------------------	--------

0,9 km + časť 2. zachádzky k ZŠ Ľubotice

Rok 2025	prac. deň školský	sobota	nedeľa sviatok	prac. deň prázdniny	SPOLU výkon v [km]
Počet dní	188	51	66	60	365
Celkový výkon za rok 2025	31 772,0	3 549,6	4 593,6	8 376,0	48 291,2

z toho

v obci	26 996,8	3 060,0	3 960,0	7 224,0	41 240,8
v Prešove	4 775,2	489,6	633,6	1 152,0	7 050,4

podiel

85,4%

14,6%

Kilometrové výkony pravidelnej mestskej autobusovej dopravy pre obec VYŠNÁ ŠEBASTOVÁ indikácia na rok 2026

Obec Vyšná Šebastová a jej časť Severná je obsluhovaná linkou č. 13.

DENNÉ VÝKONY (km)	prac. deň školský	sobota	nedeľa sviatok	prac. deň prázdniny
Denný celkový výkon	169,0	69,6	69,6	139,6

Rok 2026	prac. deň školský	sobota	nedeľa sviatok	prac. deň prázdniny	SPOLU výkon v [km]
Počet dní	190	51	64	60	365
Celkový výkon za rok 2026	32 110,0	3 549,6	4 454,4	8 376,0	48 490,0

Kilometrové výkony pravidelnej mestskej autobusovej dopravy pre obec VYŠNÁ ŠEBASTOVÁ indikácia na rok 2027

Obec Vyšná Šebastová a jej časť Severná je obsluhovaná linkou č. 13.

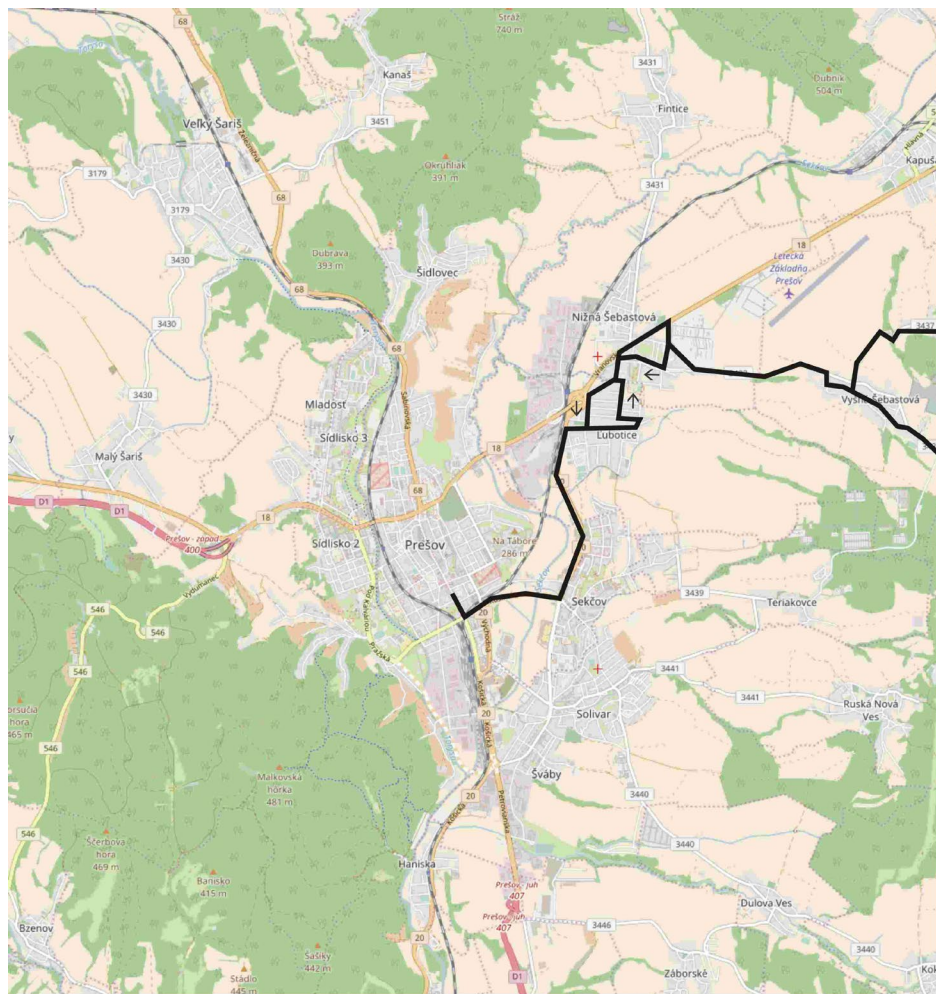
DENNÉ VÝKONY (km)	prac. deň školský	sobota	nedeľa sviatok	prac. deň prázdniny
Denný celkový výkon	169,0	69,6	69,6	139,6

Rok 2027	prac. deň školský	sobota	nedeľa sviatok	prac. deň prázdniny	SPOLU výkon v [km]
Počet dní	190	50	64	61	365
Celkový výkon za rok 2027	32 110,0	3 480,0	4 454,4	8 515,6	48 560,0

Charakteristiky autobusových liniek

Linka č. 13

Základná trasa: **VELKÁ POŠTA** – Masarykova – Kuzmányho – Rusínska – Prešovská – Lubotice – Šebastovská – Vranovská – Herlianska – **VYŠNÁ ŠEBASTOVÁ** – **SEVERNÁ / PODHRADÍK** a späť



Vysvetlivky: PD - pracovný deň, PPD – prázdninový pracovný deň,
VD - víkendový deň (sobota, nedeľa, št. sviatok),
* zastávka na znamenie, § - II. tarifné pásmo
@ - v sobotu, nedeľu a sviatok na linke premáva midibus

Základné parametre	Smer TAM	Smer SPÄŤ	Spolu
Dĺžka trasy (km)	13,3	12,1	25,4
Počet zastávok	26	23	49
Jazdný čas (min)	30/31	26/27	56/58
Typ vozidla: Autobus, štandardný @	Kapacita vozidla (vážená):		88 osôb

Obsluhované zastávky, chronometráž trasy			
Smer TAM		Smer SPÄŤ	
0'	Veľká pošta	0'	Podhradík §
1'	Čierny most	1'	*Nižný koniec §
4'	*Rusínska	2'	*Vyšná Šebastová §
6'	Jurkovičova	3'	*Športový areál §
7'	Karpatská	4'	*Pod Maglovcom §
10'	*Nižnianska	5'	*OcÚ V. Šebastová §
11'	*Kalinčiakova	6'	*Ráz. V. Šebastová §
12'	*Lubotice	7'	*Kamence §
13'	*Šalgovická	8'	*Briežky §
14'	*Korabinského	10'	*Herlianska
15'	*Jána Kostru	11'	*Gen. Ambruša
16'	*Strážnická	12'	Nižná Šebastová
17'	*Šebastovská	13'	*Pažica
18'	*Pažica	14'	*Šebastovská
19'	Nižná Šebastová	15'	*Bardejovská
20'	*Gen. Ambruša	16'	*Domašská
21'	*Herlianska	17'	*Kalinčiakova
23'	*Briežky §	18'	*Nižnianska
24'	*Kamence §	21'	Karpatská
25'	*Ráz. V. Šebastová §	22'	Jurkovičova
26'	*OcÚ V. Šebastová §	24'	*Rusínska
27'	*Pod Maglovcom §	25'	*Hobby park
28'	*Športový areál §	27'	Čierny most
29'	*Vyšná Šebastová §	---	-----
30'	*Nižný koniec §	0'	* Severná (časť Severná) §
31'	Podhradík §	1'	*Kostol (časť Severná) §
---	-----	2'	*Kapanoš (časť Severná) §
26'	*Gbolovky §	3'	*Gbolovky §
28'	*Kapanoš (časť Severná) §		
29'	*Kostol (časť Severná) §		
30'	* Severná (časť Severná) §		

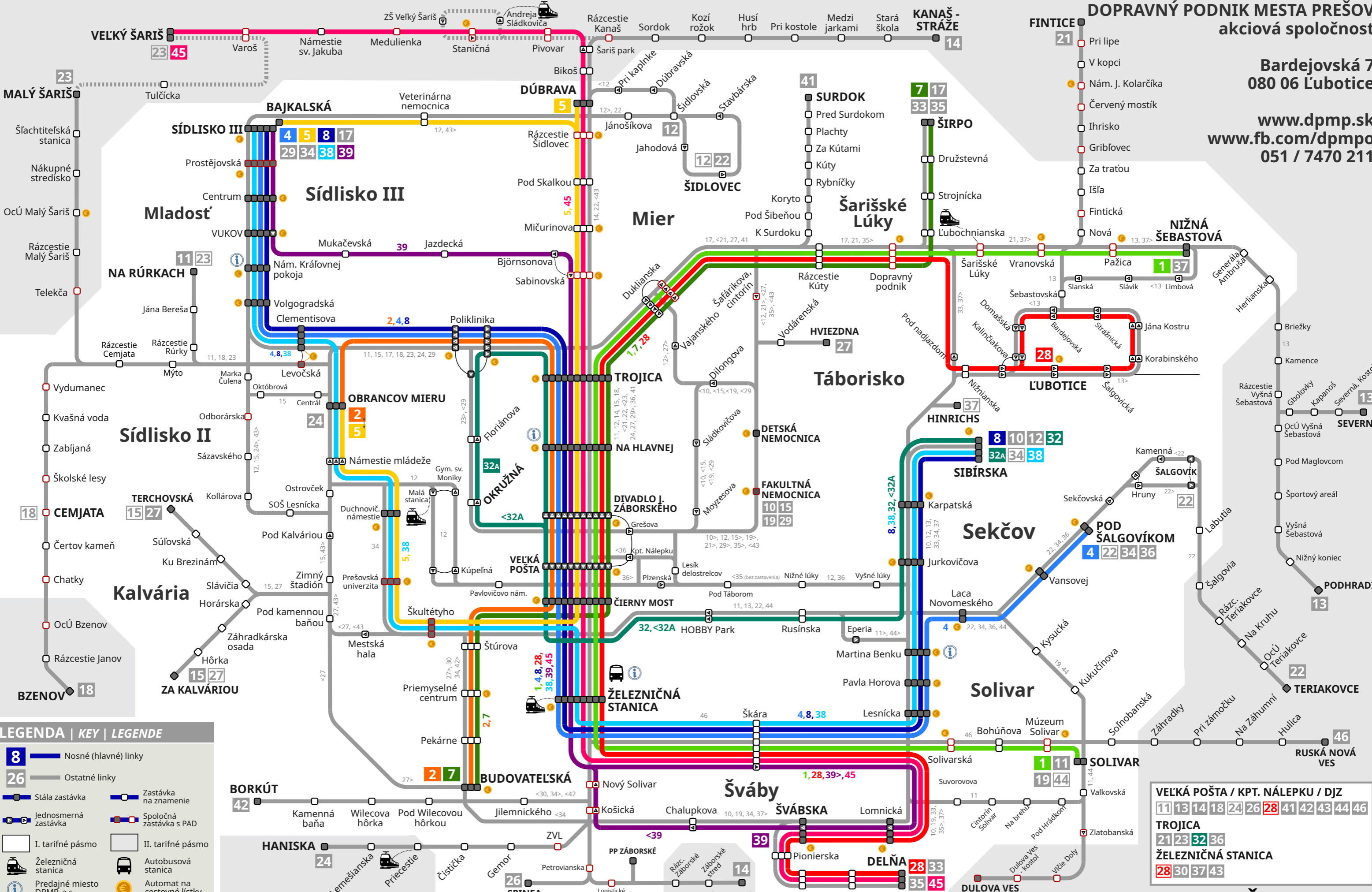
Výkonnostné parametre	Typ prevádzkového dňa		
	PD	PPD	VD
Počet spojov	33	27	17
Výprava (počet vozidiel)	2	1	0,5
Denné výkony (km)	428	340	210
Interval spojov (min)	30-60/120	60/120	120/240



DOPRAVNÝ PODNIK MESTA PREŠOV
akciová spoločnosť

Bardejovská 7
080 06 Ľubotice

www.dpmp.sk
[www.fb.com/dpmpo](https://www.facebook.com/dpmpo)
051 / 7470 211



LEGENDA | KEY | LEGENDE

- 8** Nosné (hlavné) linky
- 26** Ostatné linky
- Stála zastávka
- Zastávka na znamenie
- Jednosmerná zastávka
- Spoločná zastávka s PAD
- I. tarifné pásmo
- II. tarifné pásmo
- Železničná stanica
- Autobusová stanica
- Predajné miesto DPMP, a.s.
- Automat na cestovné lístky

Ing. Juraj Handzuš, DPMP, a.s., 3/2024

VELKÁ POŠTA / KPT. NÁLEPKU / DJZ
11 13 14 18 24 26 28 41 42 43 44 46

TROJICA
21 23 32 36

ŽELEZNIČNÁ STANICA
28 30 37 43

PLATNOSŤ K 1.1.2025