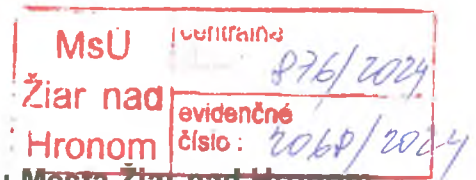


na dradená
Zmluva: 103/2005



Dodatok č. 6 k Zmluve o komplexnej správe majetku Mesta Žiar nad Hronom

uzatvorená podľa 6a odst. 2 zákona NR SR č. 138/1991 Zb. o majetku obcí v znení neskorších predpisov, v spojení čl. XIII. Zásad hospodárenia a nakladania s majetkom Mesta Žiar nad Hronom a súlade s Uznesením č. 178/2024 Mestského zastupiteľstva Mesta Žiar nad Hronom, zo dňa 21.11.2024

Vlastník :

Mesto Žiar nad Hronom

Štatutárny orgán : Mgr. Peter Antal, primátor mesta

Sídlo: Ul. Š. Moysesova 46, 965 19 Žiar nad Hronom

IČO: 00 321 125 DIČ: 2021339463 Nie je platca DPH

Bankové spojenie: VÚB, a.s., pobočka Žiar nad Hronom

Číslo účtu v tvare IBAN: SK87 0200 0000 0000 1462 1422

(ďalej ako „vlastník“)

Správca :

Základná škola

sídlo : Ul. Jilemnického č. 2, 965 01 Žiar nad Hronom

riaditeľ/štatutár : Mgr. Drahomíra Hanzlíková

IČO : 37831372

(ďalej ako „ správca “)

Článok I.

Predmet zmluvy

1. Zmluvné strany uzatvorili dňa 1.6.2005 Zmluvu o komplexnej správe majetku Mesta Žiar nad Hronom v znení Dodatkov č. 1-5, na nehnuteľný majetok - stavby v areály školy.
2. Zmluvné strany sa dohodli na rozšírení predmetu správy nehnuteľnosti - pozemkov v areály školy, ktorými sú nehnuteľnosti v celosti vo vlastníctve Mesta Žiar nad Hronom, zapísané na LV 1136, 3327 v k.ú. Žiar nad Hronom, a to :

ZŠ na UL Jilemnického :

par. č. CKN, EKN k.ú. Žiar n Hr.	identifikované ako	druh pozemku	výmera v m2	LV
CKN 1798/61	časť EKN 9 - 530/2	zastavaná plocha a nádvorie	2063	0
CKN 1798/62	časť EKN 9 - 530/2	zastavaná plocha a nádvorie	3518	0
CKN 1798/88	časť EKN 9 - 530/3	zastavaná plocha a nádvorie	93	0
CKN 1798/89		zastavaná plocha a nádvorie	1075	1136
CKN 1798/90		zastavaná plocha a nádvorie	5	1136
CKN 1798/91		zastavaná plocha a nádvorie	777	1136
CKN 1798/92	časť EKN 9 - 530/2	zastavaná plocha a nádvorie	18	0
CKN 1798/93		zastavaná plocha a nádvorie	774	1136
CKN 1798/94	časť EKN 9 - 530/2	zastavaná plocha a nádvorie	8821	0
CKN 1798/99		zastavaná plocha a nádvorie	4112	1136
CKN 1798/132		zastavaná plocha a nádvorie	197	1136

CKN 1798/133	časť EKN 9 - 530/2	zastavaná plocha a nádvorie	157	0
CKN 1798/134		ostatná plocha	7761	1136
CKN 1798/163		zastavaná plocha a nádvorie	123	1136
CKN 1798/164		zastavaná plocha a nádvorie	176	3327
CKN 1798/172		zastavaná plocha a nádvorie	70	3327
CKN 1798/177		zastavaná plocha a nádvorie	46	3327
časť EKN 9 - 530/2	CKN 1798/61,62, 88,92 94,133	orná pôda	časť - 14670	3327

3. Pozemky sú vyznačené v mapách, ktoré tvoria prílohu tohto Dodatku.

Článok II.

1. Správca prevezme majetok do správy k 1.1.2025.
2. O prevzatí nehnuteľností bude spísaný odovzdávací protokol.
3. Správca je povinný akceptovať všetky existujúce nájomné zmluvy – NZ 2025/2021, NZ 2022/2021.
4. Akékoľvek zmeny na predmete správy je možné vykonávať len s predchádzajúcim súhlasom vlastníka.
5. Ostatné ustanovenia Zmluvy o komplexnej správe majetku Mesta Žiar nad Hronom v znení Dodatkov č. 1-5 zostávajú nezmenené.
6. Zverenie majetku do správy jednotlivých škôl bolo odsúhlasené Mestským zastupiteľstvom Uznesením č. 178/2024 zo dňa 21.11.2024, ktoré tvorí prílohu tohto Dodatku.
7. Zmluvné strany berú na vedomie a súhlasia, že tento Dodatok vrátane všetkých jeho súčastí a príloh bude zverejnený v Centrálnom registri zmlúv (ďalej len „register“). Register je verejný zoznam povinne zverejňovaných zmlúv, ktorý vedie Úrad vlády Slovenskej republiky v elektronickej podobe. Zverejnenie zmluvy v registri sa nepovažuje za porušenie ani za ohrozenie obchodného tajomstva.
8. Tento Dodatok je vyhotovený v 4 rovnopisoch, 2 vyhotovenia pre každú stranu.
9. Zmluvné strany vyhlasujú že zmluvu uzavreli na základe slobodnej vôle, zmluva nebola uzavretá v tiesni za nápadne nevýhodných podmienok, zmluvu si prečítali, jej obsahu porozumeli a na znak súhlasu ju podpisujú.

V Žiari nad Hronom

dňa 9.12.2024

dňa 9.12.2024

.....
za vlastníka :
Mgr. Peter Antal
primátor

.....
za správcu :
Mgr. Drahomíra Hanzlíková
riaditeľ

ZÁKLADNÁ FINANČNÁ KONTROLA vykonaná v zmysle § 7 č. 357/2015 Z.z.

Označenie alebo popis finančnej operácie alebo jej časti: príjem/ poskytnutie / použitie / právny úkon / iný úkon majetkovej povahy*

Finančnú operáciu alebo jej časť je – ~~nie~~ je možné: vykonať, v nej pokračovať alebo vymáhať poskytnuté plnenie.

Vedúci OEAF zodpovedný za ekonomiku a financovanie:

Meno a priezvisko: Ing. Martin Majerník, MBA

Dátum: 9.12.24 Podpis: ..

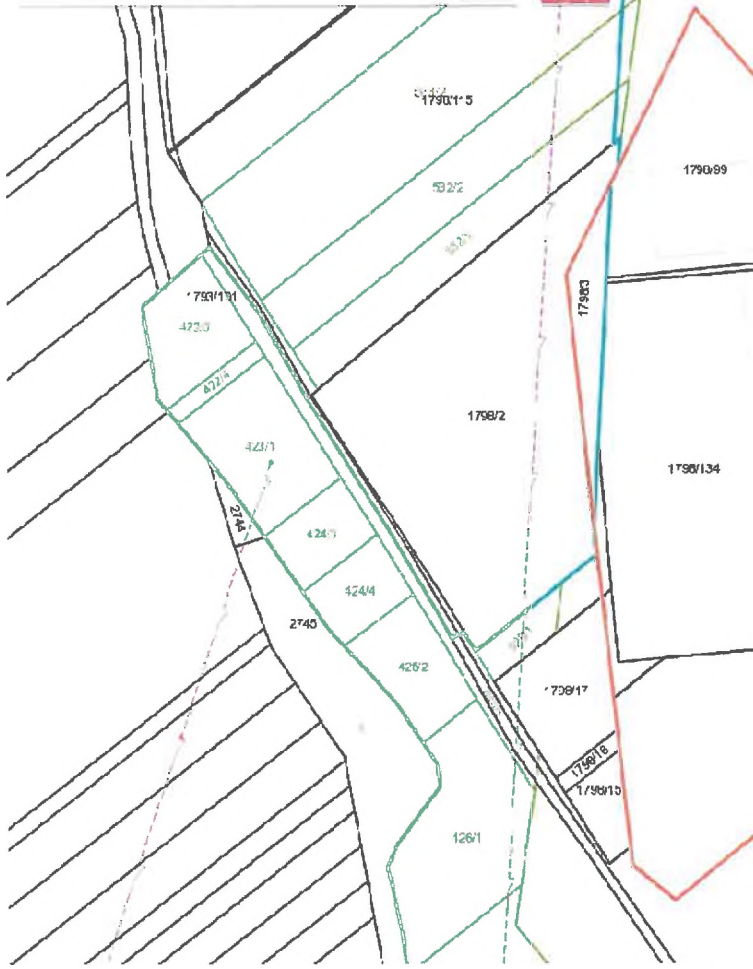
Finančnú operáciu alebo jej časť je – ~~nie~~ je možné: vykonať, v nej pokračovať alebo vymáhať poskytnuté plnenie.

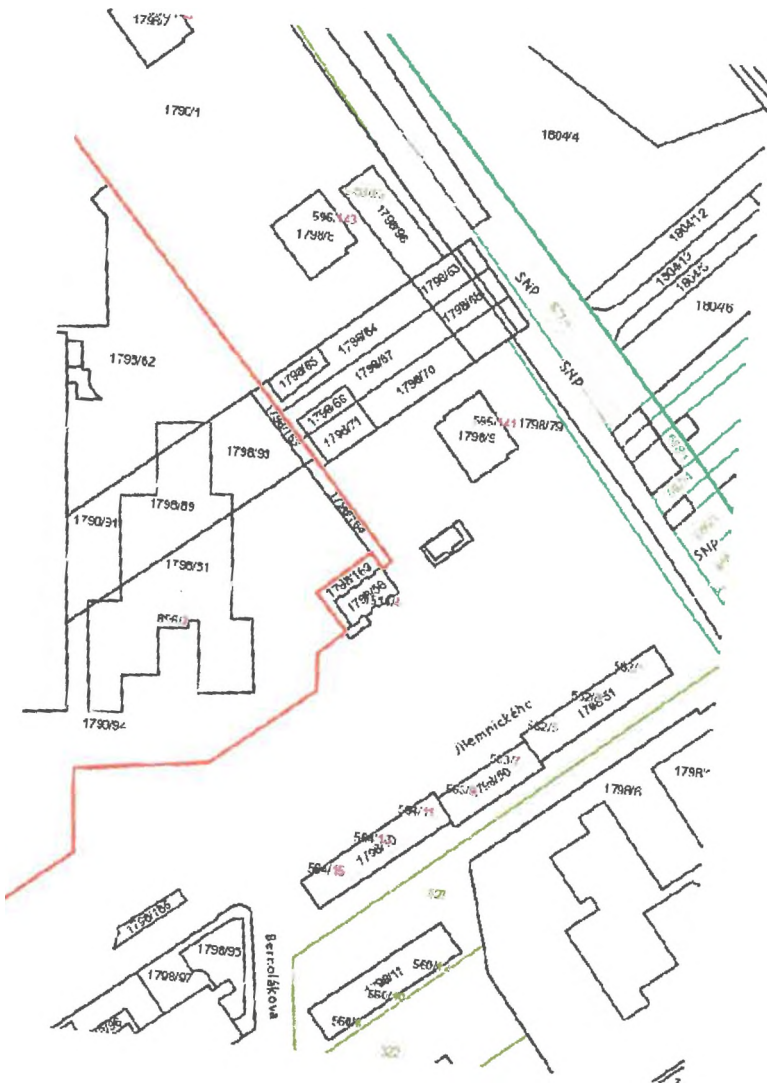
Zamestnanec zodpovedný za správu majetku mesta

Meno a priezvisko: Ing. Katarína Gajdošová

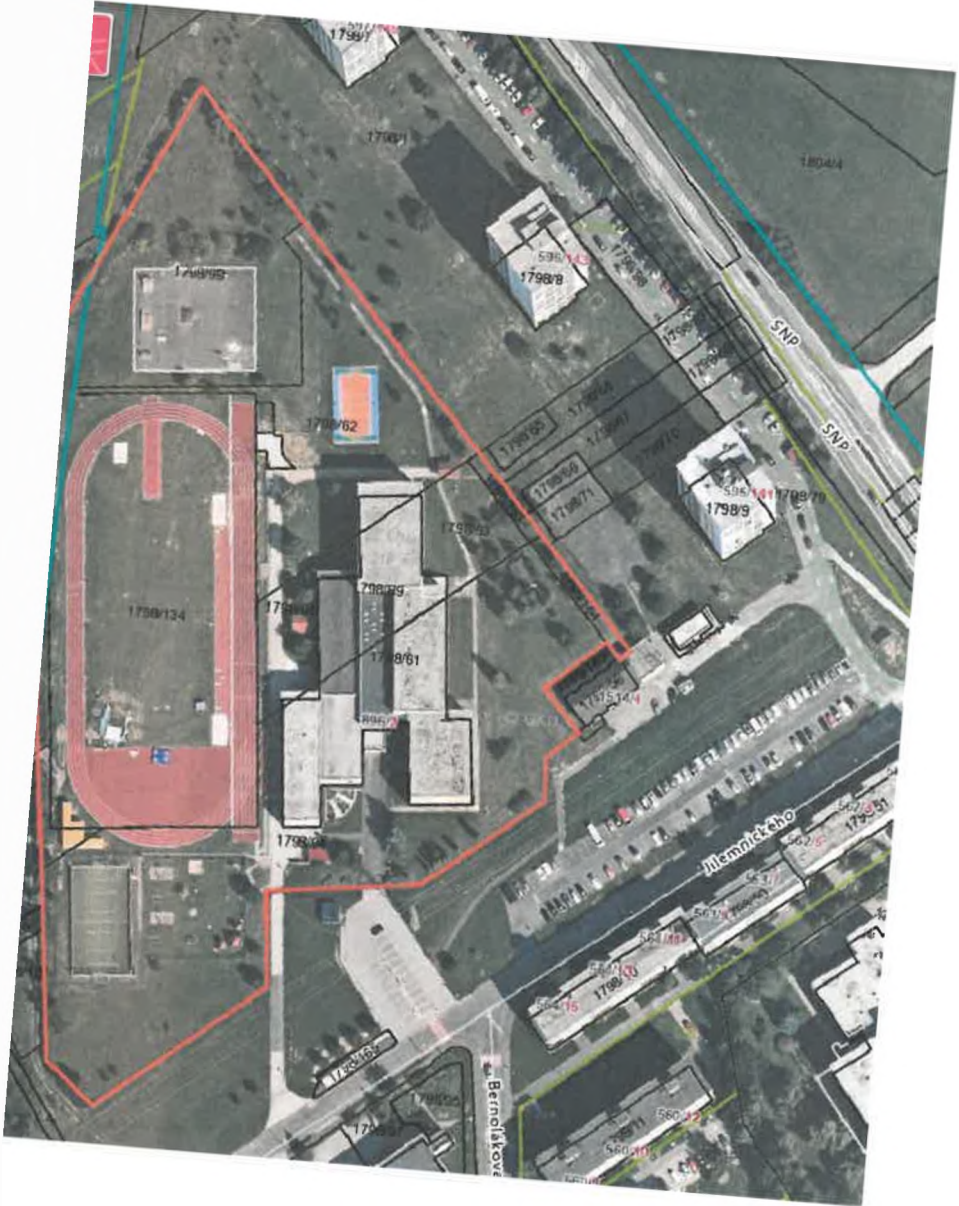
Dátum: 9.12.24 Podpis: ..

*nehodiace sa škrtnite









Odovzdávací protokol k Dodatku č. 6 k Zmluve o komplexnej správe majetku Mesta Žiar nad Hronom

uzavretej medzi :

Vlastník a odovzdávajúci :

Mesto Žiar nad Hronom

Štatutárny orgán : Mgr. Peter Antal, primátor mesta

Sídlo: Ul. Š. Moyses 46, 965 19 Žiar nad Hronom

IČO: 00 321 125 DIČ: 2021339463 Nie je platca DPH

Bankové spojenie: VÚB, a.s., pobočka Žiar nad Hronom

Číslo účtu v tvare IBAN: SK87 0200 0000 0000 1462 1422

Správca a preberajúci :

Základná škola

sídlo : Ul. Jilemnicého č. 2, 965 01 Žiar nad Hronom

riaditeľ/štatutár : Mgr. Drahomíra Hanzlíková

IČO : 37831372

Článok I.

Predmet odovzdania

1. Dňa 9.12.2024 došlo k podpísaniu Dodatku č. 6 k Zmluve o komplexnej správe majetku Mesta Žiar nad Hronom, ktorou sa preberajúci stáva správcom nehnuteľností podľa tejto zmluvy.
2. Odovzdávajúci odovzdá podpisom tohto Protokolu bezodplatne nehnuteľný majetok do správy preberajúcejmu.
3. Preberajúci odovzdaný majetok zaeviduje ako prírastok nehnuteľného majetku ku dňu 1.1.2025
Odovzdávajúci ako úbytok nehnuteľného majetku ku dňu 1.1.2025
Protokol je vyhotovený v štyroch rovnopisoch, pre každú stranu 2 vyhotovenia.
4. Neoddeliteľnou súčasťou protokolu je účtovný zoznam majetku .

V Žiari nad Hronom

dňa 9.12.2024

za vlastníka :
Mgr. Peter Antal
primátor

dňa 9.12.2024
Základná škola. 
J

.....
za správcu :
Mgr. Drahomíra Hanzlíková,
riaditeľ

ZŠ na ul. Jilemnického	IV. ZŠ
------------------------	--------

par. č. CKN, FKČN	stavba	stavba na pozemku	identifikované ako	druh pozemku	výmera v m2	obstarávacia cena	LV	poznámka
CKN 1798/61			časť EKN 9 - 530/2	zastavaná plocha a nádvorie	2063	680,79	0	
	č.s. 896	CKN 1798/61				0		
		CKN 1798/88				0		
		CKN 1798/89				0		
		CKN 1798/90	IV. Základná škola			0	1136	
CKN 1798/62			časť CKN 9 - 530/2	zastavaná plocha a nádvorie	3518	1160,94	0	
CKN 1798/88			časť EKN 9 - 530/3	zastavaná plocha a nádvorie	93	30,69	0	
CKN 1798/89				zastavaná plocha a nádvorie	1075	0,03	1136	
CKN 1798/90				zastavaná plocha a nádvorie	5	0,03	1136	
CKN 1798/91				zastavaná plocha a nádvorie	777	0,01	1136	
CKN 1798/92			časť EKN 9 - 530/2	zastavaná plocha a nádvorie	18	5,94	0	
CKN 1798/93				zastavaná plocha a nádvorie	774	0,02	1136	
CKN 1798/94			časť EKN 9 - 530/2	zastavaná plocha a nádvorie	8821	2910,93	0	
CKN 1798/99				zastavaná plocha a nádvorie	4112	1356,96	1136	
CKN 1798/132				zastavaná plocha a nádvorie	197	1962,12	1136	
CKN 1798/133			časť EKN 9 - 530/2	zastavaná plocha a nádvorie	157	51,81	0	
CKN 1798/134				ostatná plocha	7761	77299,56	1136	
CKN 1798/163				zastavaná plocha a nádvorie	123	1225,08	1136	
CKN 1798/164				zastavaná plocha a nádvorie	176	1752,96	3327	
CKN 1798/172				zastavaná plocha a nádvorie	70	1421	3327	
CKN 1798/177				zastavaná plocha a nádvorie	46	933,8	3327	
EKN 9 - 530/2				orná pôda	135623	90792,67	3327	