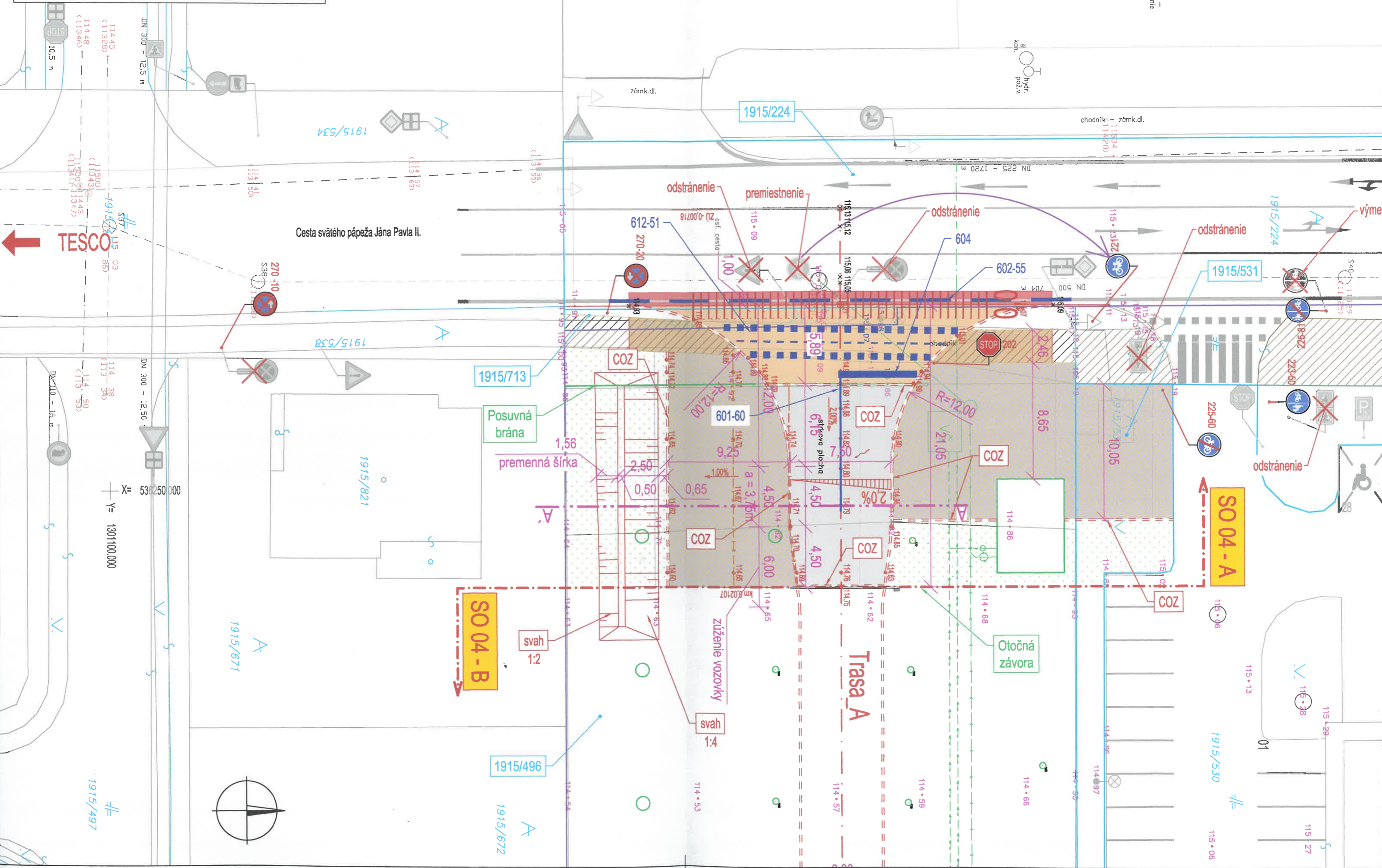


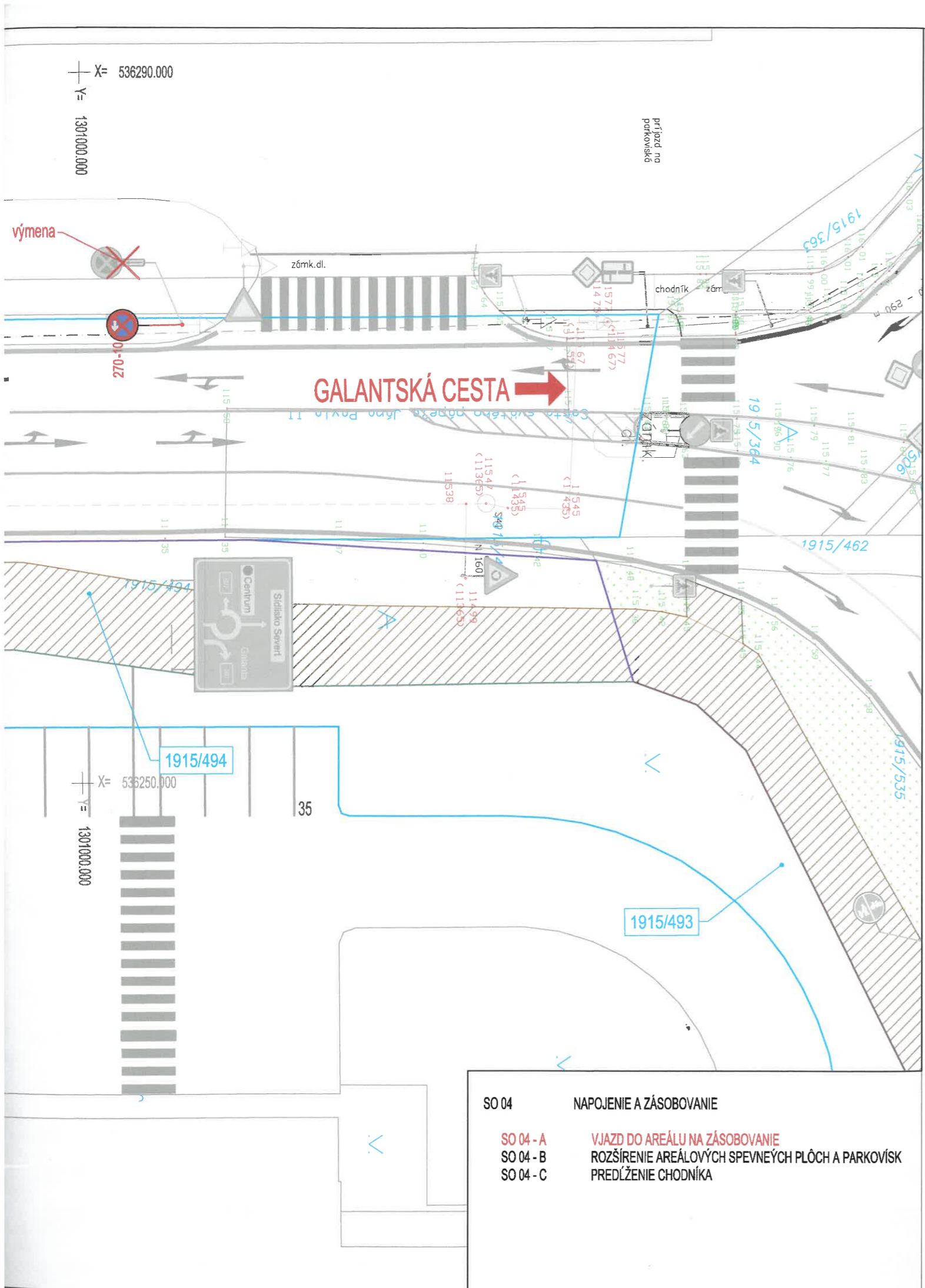
SITUÁCIA A TRVALÉ DOPRAVNÉ ZNAČENIE

M 1:250



































SITUÁCIA A TRVALÉ DOPRAVNÉ ZNAČENIE



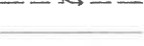

X= 53250000
Y= 130100000



LEGENDA

-  KOMUNIKÁCIA S ASFALTOVÝM KRYTOM
-  KOMUNIKÁCIA S CEMENTOBETÓNOVÝM KRYTOM
-  CHODNÍKY S POVRCHOVOU ÚPRAVOU (BETÓNOVÁ DLAŽBA)
-  EXIST. CHODNÍKY (BETÓNOVÁ DLAŽBA)
-  PREPLÁTOVANIE VOZOVKOVÝCH VRSTVIE
-  VÝSTUŽNÁ GEOMREŽA
-  ZELEŇ
-  PLOCHA ZO ZATRÁVŇOVACÍCH TVÁRNÍC
-  ČÍSLO PARCELY
-  GEODETICKÉ ZAMERANIE ÚZEMIA (NADMORSKÁ VÝŠKA)
-  HRANICA POZEMKOV - PODĽA REGISTRA C-KN (C PARCELY)
-  GEODETICKÉ ZAMERANIE ÚZEMIA
-  NAVRHOVANÉ VODOROVNÉ DOPRAVNÉ ZNAČENIE
-  EXISTUJÚCE VODOROVNÉ DOPRAVNÉ ZNAČENIE
-  ČÍSLOVANIE EXISTUJÚCICH PARKOVACÍCH MIEST
-  **COZ**
-  CESTNÝ BETÓNOVÝ OBRUBNÍK ZAPUSTENÝ (š. 150 mm)
-  KÓTOVANIE V METROCH
-  POLOMER OBLÚKA V METROCH
-  DOTKNUTÉ PARCELY
-  HEKTOMETRE
-  X= 536250.000
-  Y= 1301100.000
-  VSAKOVACIA PRIEKOPA
-  NAVRHOVANÉ ZVISLÉ TRVALÉ DOPRAVNÉ ZNAČENIE
-  EXISTUJÚCE ZVISLÉ TRVALÉ DOPRAVNÉ ZNAČENIE
-  REZA - A'
-  ODVODŇOVACÍ ŽLAB S VNÚTORNÝM SPÁDOVANÍM
-  TRATIVODNÁ RÚRA DN 160
-  Cesta svätého pápeža Jána Pavla II.
-  NÁZVY ULÍC
-  SPÁDOVANIE
-  NAVRHOVANÉ VÝŠKY
-  SÚVISIACE OBJEKTY

LEGENDA INŽINIERSKÝCH SIETÍ

-  EXISTUJÚCE NEZAMERANÉ INŽINIERSKE SIETE
-  NAVRHOVANÉ INŽINIERSKE SIETE