

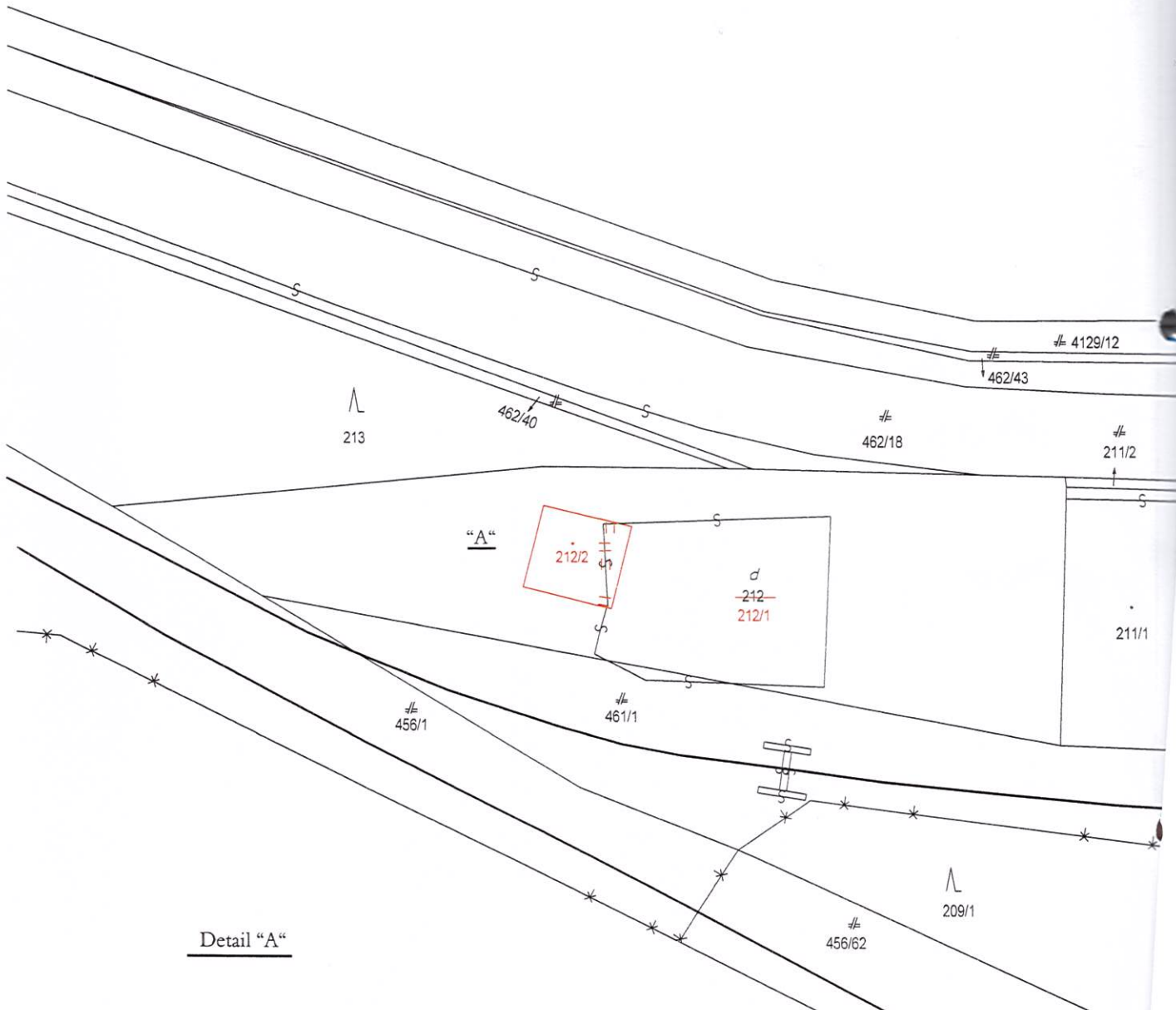


Geometrický plán je podkladom na právne úkony, keď údaje doterajšieho stavu výkazu výmer sú zhodné s údajmi platných výpisov z katastra nehnuteľnosti.



Vyhотовiteľ  040 17 Košice, Barčianska 66 IČO : 36 216 801		Kraj Prešovský Kat. územie Starý Smokovec	Okres Poprad Číslo plánu 431/2022	Obec Vysoké Tatry Mapový list č. Poprad 4-4/4
GEOMETRICKÝ PLÁN		na zameranie stavby na pozemku p.č.212/2		
Vyhотовil		Autorizačne overil		Úradne overil Meno: Ing. Ľ. Leskovjanský
Dňa 22.11.2023	Meno: Erika Dudášová	Dňa 22.11.2023	Meno: Ing. Michal Majerčík	Dňa 04.12.2023
Nové hranice boli v prírode označené bet. základom		Úradne overené podľa §9 zákona NR SR č.2		Číslo 61.11021/2023
Podrobný merania (mer. načrty) 1395				
Hranice bodov označených číslami a ostatné merania sú uložené vo všeobecnej dokumentácii				





Detail "A"

