



### Zmluva o zriadení vecného bremena

č. Povinného z vecného bremena : 1327 /3330/2024  
č. Oprávneného z vecného bremena : 231494-L13.0858.17.0001-VB

uzatvorená podľa ustanovenia § 151n a nasl. zákona č. 40/1964 Zb. Občiansky zákonník v znení neskorších predpisov (ďalej len „**Občiansky zákonník**“) a § 13a ods. 3 zákona NR SR č. 278/1993 Z.z. o správe majetku štátu v znení neskorších predpisov (ďalej len „**zmluva**“)

medzi nasledovnými zmluvnými stranami:

#### Povinný z vecného bremena:

Názov:	<b>Slovenská republika</b>
konajúca prostredníctvom správcu majetku štátu:	<b>Slovenská správa ciest</b>
Sídlo:	Dúbravská cesta 1152/3, 841 04 Bratislava, SR
Štatutárny orgán:	Mgr. Norbert Polievka, MA, generálny riaditeľ
IČO:	00003328
DIČ:	2021067785
Bankové spojenie:	
Č. príjmového účtu (IBAN):	
SWIFT:	SPSRKBA nie je platiteľ DPH

*Rozpočtová organizácia zriadená Ministerstvom dopravy, pôšt a telekomunikácií SR zriaďovacou listinou číslo 5854/M-95 zo dňa 07.12.1995 v platnom znení*

(ďalej len „**Povinný z vecného bremena**“)

a

#### Oprávnený z vecného bremena:

Obchodné meno:	<b>Západoslovenská distribučná, a.s.</b>
Sídlo:	Čulenova 6, 816 47 Bratislava
V zastúpení:	Ing. Miloš Karas – vedúci úseku riadenia investícií na základe poverenia č. 00485-JRI-POIN zo dňa 27.06.2022 Ing. Xénia Albertová – vedúca riadenia vlastníckych vzťahov na základe poverenia č. 00485-JRI-POIN zo dňa 27.06.2022
IČO:	36 361 518
IČ DPH:	SK2022189048

*Spoločnosť zapísaná v Obchodnom registri Mestského súdu Bratislava III, Oddiel: Sa, vložka číslo: 3879/B*

(ďalej len „**Oprávnený z vecného bremena**“)

(Povinný z vecného bremena a Oprávnený z vecného bremena spolu ďalej len „**zmluvné strany**“)

## Článok I. Úvodné ustanovenia

1. Povinný z vecného bremena - Slovenská republika je výlučným vlastníkom a Slovenská správa ciest správcom nehnuteľností – pozemkov nachádzajúcich sa v okrese Topoľčany, obci Topoľčany, **katastrálnom území** Topoľčany, zapísaných na Okresnom úrade Topoľčany, katastrálny odbor:

LV č.	Číslo parcely	Register KN	Spoluvlastnícky podiel	Celková výmera v m <sup>2</sup>	Druh pozemku
4663	1818	E	1/1	507	Ostatná plocha
1012	5416	C	1/1	26195	Zastavaná plocha a nádvorie

(ďalej len „Zaťažené nehnuteľnosti“)

Na Zaťaženej nehnuteľnosti sa nachádza cesta I. triedy č. I/64 vo vlastníctve Slovenskej republiky a v správe Slovenskej správy ciest.

2. Oprávnený je držiteľom povolenia na podnikanie v elektroenergetike v rozsahu distribúcia elektriny vydaného rozhodnutím Úradu pre reguláciu sieťových odvetví (ďalej len „**povolenie**“) a zabezpečuje prevádzkovanie distribučnej sústavy na vymedzenom území, na ktorom sa nachádza aj zaťažená nehnuteľnosť uvedená v bode 1 tohto článku tejto zmluvy
3. Oprávnený z vecného bremena je investorom a stavebníkom stavby „**PE\_Topoľčany, ul. Beniaka, rek. NNK, TS, VNK**“ (ďalej len „inžinierska stavba“), v rámci ktorej na Zaťaženej nehnuteľnostiach vybudoval na vlastné náklady a nebezpečenstvo elektroenergetické stavby a zariadenia distribučnej sústavy. Rozsah inžinierskej stavby umiestnenej na Zaťaženej nehnuteľnostiach, vrátane jej ochranného pásma, je vyznačený v geometrickom pláne č. 34125361-122/2023 zo dňa 28.06.2023, vyhotoviteľ GEOplán Trenčín s.r.o., Dolný Šianec 1, 911 01 Trenčín, úradne overenom katastrálnym odborom Okresného úradu Topoľčany dňa 02.08.2023 pod č. 493/2023 (ďalej len „**Geometrický plán**“), ako :
- diel č. 1 o výmere 32 m<sup>2</sup> z pozemku KNE parc. č. 1818,
  - diel č. 2 o výmere 24 m<sup>2</sup> z pozemku KNC parc. č. 5416 ako aj podľa nižšie uvedenej tabuľky:

LV č.	Register KN	Číslo parcely	Druh pozemku	Výmera v m <sup>2</sup>	Diel v GP	Výmera dielu v m <sup>2</sup>
4663	E	1818	Ostatná plocha	507	1	32
1012	C	5416	Zastavaná plocha a nádvorie	26195	2	24

Kópia Geometrického plánu tvorí prílohu č. 1 k tejto zmluve.

3. Povinný z vecného bremena týmto vyhlasuje, že neexistujú žiadne faktické alebo právne prekážky, ktoré by mu bránili uzavrieť túto zmluvu.

## Článok II. Predmet zmluvy

1. Predmetom tejto zmluvy je zriadenie vecného bremena (ako je uvedené nižšie) na Zaťažených nehnuteľnostiach v prospech Oprávneného z vecného bremena.
2. Zmluvné strany sa dohodli, že Povinný z vecného bremena zriaďuje touto zmluvou v prospech Oprávneného z vecného bremena časovo neobmedzené vecné bremeno in personam ako vecné právo umiestnenia a uloženia inžinierskej stavby a k nej prislúchajúceho ochranného pásma v zmysle platných všeobecne záväzných právnych predpisov, a právo užívania, prevádzky, údržby, opravy, úpravy a rekonštrukcie inžinierskej stavby na časti Zaťažených nehnuteľností v rozsahu vyznačenom v Geometrickom pláne, ako aj právo vstupu v ktoromkoľvek čase a ročnom období na časti Zaťažených nehnuteľností (ďalej len „Právo vecného bremena“).

Právo vecného bremena Oprávneného z vecného bremena zodpovedá povinnosť Povinného z vecného bremena:

- a) strpieť na Zaťažených nehnuteľnostiach umiestnenie a uloženie inžinierskej stavby a k nej prislúchajúceho ochranného pásma v zmysle platných právnych predpisov v rozsahu vyznačenom v Geometrickom pláne,
  - b) strpieť na Zaťažených nehnuteľnostiach užívanie, prevádzku, údržbu, opravy, úpravy a rekonštrukcie inžinierskej stavby v rozsahu vyznačenom v Geometrickom pláne,
  - c) umožniť v nevyhnutnej miere prístup a príjazd na Zaťažené nehnuteľnosti automobilmi, technikou a pešo za účelom užívania, prevádzky, údržby, opravy, úpravy a rekonštrukcie inžinierskej stavby a vstup v ktoromkoľvek čase a ročnom období.
2. Vecné bremeno podľa tejto zmluvy sa zriaďuje v prospech Oprávneného z vecného bremena na dobu neurčitú.
  3. Oprávnený z vecného bremena Právo vecného bremena prijíma a zaväzuje sa zaň Povinnému z vecného bremena zaplatiť jednorazovú odplatu podľa čl. III. tejto zmluvy. Povinný z vecného bremena sa zaväzuje výkon Práv zodpovedajúcich vecnému bremenu zriadených v prospech Oprávneného z vecného bremena strpieť a zdržať sa konaní, ktorými by bránil Oprávnenému z vecného bremena vo výkone jeho Práv z vecného bremena podľa tejto zmluvy.
  4. Všetky náklady spojené s užívaním, prevádzkou, údržbou, opravou, úpravami a rekonštrukciou inžinierskej stavby znáša v plnej miere Oprávnený z vecného bremena.
  5. Právo vecného bremena Oprávneného z vecného bremena nie je dotknuté prevodom vlastníckeho práva k Zaťaženým nehnuteľnostiam a prechádza s vlastníctvom Zaťažených nehnuteľností na každého ich nadobúdateľa. Na vylúčenie pochybností, ak dôjde k rozdeleniu Zaťažených nehnuteľností, bude Právo vecného bremena viazať na novovzniknutých parcelách v rovnakom rozsahu, ako to vyplýva z tejto zmluvy vo vzťahu k Zaťaženým nehnuteľnostiam.
  6. Práva a záväzky z tejto zmluvy prechádzajú na právnych nástupcov zmluvných strán.
  7. Zmluvné strany berú na vedomie, že vecno-právne účinky z tejto zmluvy nastanú právoplatným rozhodnutím príslušného okresného úradu o povolení vkladu Práva vecného bremena v plnom rozsahu v súlade s touto zmluvou do katastra nehnuteľností. V prípade, že konanie o návrhu na

vklad Práva vecného bremena na základe tejto zmluvy bude prerušené, zmluvné strany sa zaväzujú poskytnúť si potrebnú súčinnosť a nedostatky brániace povoleniu vkladu Práva vecného bremena podľa tejto zmluvy odstrániť. V prípade, že návrh na vklad Práva vecného bremena na základe tejto zmluvy bude z akéhokoľvek dôvodu zamietnutý alebo konanie o návrhu na vklad sa zastaví, zmluvné strany sa dohodli, že táto zmluva v deň právoplatnosti takéhoto rozhodnutia príslušného okresného úradu zaniká a zmluvné strany si bezodkladne navzájom vrátia poskytnuté plnenia.

8. Oprávnený z vecného bremena požiada príslušný okresný úrad, katastrálny odbor, o vklad Práva vecného bremena na list vlastníctva vzťahujúci sa k Zaťažným nehnuteľnostiam, tak aby v časti „C“ Ľarchy listu vlastníctva bol vykonaný zápis s nasledovným textom:

LV č. 1012, k. ú. Topoľčany :

*„Vecné bremeno spočívajúce v práve umiestnenia a uloženia inžinierskej stavby „PE\_Topoľčany, ul. Beniaka, rek. NNK, TS, VNK“ a k nej prislúchajúceho ochranného pásma v zmysle platných všeobecne záväzných právnych predpisov, a v práve užívania, prevádzky, údržby, opravy, úpravy a rekonštrukcie inžinierskej stavby na časti pozemku registra KNC parc. č. 5416 (Zaťažená nehnuteľnosť) v rozsahu vyznačenom v geometrickom pláne č. 34125361-122/2023 zo dňa 28.06.2023, vyhotoviteľ GEOplán Trenčín s.r.o., Dolný Šianec 1, 911 01 Trenčín, úradne overenom katastrálnym odborom Okresného úradu Topoľčany dňa 02.08.2023 pod č. 493/2023 (Geometrický plán) a v práve prístupu automobilmi, technikou a pešo za účelom užívania, prevádzky, údržby, opravy, úpravy a rekonštrukcie inžinierskej stavby a vstupu v ktoromkoľvek čase a ročnom období na Zaťažnú nehnuteľnosť v nevyhnutnej miere, v prospech spol. Západoslovenská distribučná, a.s., so sídlom Čulenova 6, 816 47 Bratislava, IČO: 36 361 518, s povinnosťou Povinného z vecného bremena:*

- a) strpieť na Zaťaženej nehnuteľnosti umiestnenie a uloženie inžinierskej stavby a k nej prislúchajúceho ochranného pásma v zmysle platných právnych predpisov, a užívanie, prevádzku, údržbu, opravy, úpravy a rekonštrukcie inžinierskej stavby v rozsahu vyznačenom v Geometrickom pláne,*
- b) umožniť v nevyhnutnej miere prístup a príjazd na Zaťažnú nehnuteľnosť automobilmi, technikou a pešo za účelom užívania, prevádzky, údržby, opravy, úpravy a rekonštrukcie inžinierskej stavby a vstup v ktoromkoľvek čase a ročnom období.*

LV č. 4663, k. ú. Topoľčany :

*„Vecné bremeno spočívajúce v práve umiestnenia a uloženia inžinierskej stavby „PE\_Topoľčany, ul. Beniaka, rek. NNK, TS, VNK“ a k nej prislúchajúceho ochranného pásma v zmysle platných všeobecne záväzných právnych predpisov, a v práve užívania, prevádzky, údržby, opravy, úpravy a rekonštrukcie inžinierskej stavby na časti pozemku registra KNE parc. č. 1818 (Zaťažená nehnuteľnosť) v rozsahu vyznačenom v geometrickom pláne č. 34125361-122/2023 zo dňa 28.06.2023, vyhotoviteľ GEOplán Trenčín s.r.o., Dolný Šianec 1, 911 01 Trenčín, úradne overenom katastrálnym odborom Okresného úradu Topoľčany dňa 02.08.2023 pod č. 493/2023 (Geometrický plán) a v práve prístupu automobilmi, technikou a pešo za účelom užívania, prevádzky, údržby, opravy, úpravy a rekonštrukcie inžinierskej stavby a vstupu v ktoromkoľvek čase a ročnom období na Zaťažnú nehnuteľnosť v nevyhnutnej miere, v prospech spol. Západoslovenská distribučná, a.s., so sídlom Čulenova 6, 816 47 Bratislava, IČO: 36 361 518, s povinnosťou Povinného z vecného bremena:*

- a) strpieť na Zaťaženej nehnuteľnosti umiestnenie a uloženie inžinierskej stavby a k nej prislúchajúceho ochranného pásma v zmysle platných právnych predpisov, a užívanie, prevádzku, údržbu, opravy, úpravy a rekonštrukcie inžinierskej stavby v rozsahu vyznačenom v Geometrickom pláne,*

- b) umožniť v nevyhnutnej miere prístup a príjazd na Zataženú nehnuteľnosť automobilmi, technikou a pešo za účelom užívania, prevádzky, údržby, opravy, úpravy a rekonštrukcie inžinierskej stavby a vstup v ktoromkoľvek čase a ročnom období.

### Článok III.

#### Odplata za zriadenie Práva vecného bremena a platobné podmienky

1. Za zriadenie Práva vecného bremena podľa tejto zmluvy si zmluvné strany v súlade s § 13a ods. 3 zákona NR SR č. 278/1993 Z.z. o správe majetku štátu v znení neskorších predpisov dohodli jednorazovú odplatu celkom vo výške 361,74 € (slovom: tristošesťdesiatjeden eur a sedemdesiatštyri centov). Výška jednorazovej odplaty za zriadenie Práva vecného bremena (ďalej len „odplata“) je stanovená na základe znaleckého posudku č. 35/2023 zo dňa 22.08.2023, ktorý vyhotovil Ing. Miroslav Velko, zapísaný v zozname znalcov MS SR ev. č. 913748 v odbore stavebníctvo a odvetví odhad hodnoty nehnuteľností:
  - za diel 1 Geometrického plánu spolu o výmere 32 m<sup>2</sup> vo výške 226,14 €
  - za diel 2 Geometrického plánu spolu o výmere 24 m<sup>2</sup> vo výške 135,60 €
2. Povinný z vecného bremena nie je platiteľom DPH.
3. Zmluvná strana, ktorá je platiteľom DPH je povinná postupovať podľa osobitného právneho predpisu, t.j. zákona č. 222/2004 Z. z. o dani z pridanej hodnoty.
4. Odplatu sa Oprávnený z vecného bremena zaväzuje zaplatiť Povinnému z vecného bremena na jeho bankový účet uvedený v záhlaví tejto zmluvy, variabilný symbol: 6200, do 30 dní odo dňa doručenia faktúry. Za deň zaplatenia odplaty v sume podľa bodu 1 tohto článku tejto zmluvy sa považuje deň, v ktorom bude odplata za zriadenie Práva vecného bremena pripísaná na účet Povinného z vecného bremena.
5. Ak Oprávnený z vecného bremena nezaplatí odplatu najneskôr v posledný deň doby splatnosti podľa bodu 2. tohto článku tejto zmluvy, tak sa táto skutočnosť považuje za podstatné porušenie zmluvy a Povinný z vecného bremena je oprávnený odstúpiť od tejto zmluvy, pričom odstúpenie od tejto zmluvy nadobudne účinnosť dňom doručenia písomného oznámenia Povinného z vecného bremena o odstúpení od zmluvy Oprávnenému z vecného bremena
6. Povinný z vecného bremena zašle faktúru v sume odplaty za zriadenie vecného bremena Oprávnenému z vecného bremena bezodkladne po nadobudnutí účinnosti tejto zmluvy.

### Článok IV.

#### Vyhlásenia zmluvných strán

1. Ak Oprávnený z vecného bremena pri výkone práv z Práva vecného bremena podľa tejto zmluvy spôsobí na majetku Povinného z vecného bremena škodu, je Oprávnený z vecného bremena povinný takto vzniknutú škodu odstrániť bez zbytočného odkladu na vlastné náklady uvedením do pôvodného stavu. Pokiaľ by tak neurobil, má Povinný z vecného bremena voči nemu nárok na náhradu škody v zmysle Občianskeho zákonníka.
3. Zmluvné strany berú na vedomie, že Oprávnený je zapísaný v registri partnerov verejného sektora (link: <https://rpvs.gov.sk/rpvs/Partner/Partner/Detail/9716>).

## **Článok V. Ostatné ustanovenia**

1. Správne poplatky spojené s konaním o povolení vkladu Práva vecného bremena do katastra nehnuteľností na základe tejto zmluvy znáša Oprávnený z vecného bremena. Náklady za overenie pravosti podpisov osôb konajúcich za Povinného z vecného bremena na tejto zmluve znáša Povinný z vecného bremena.
2. Zmluvné strany sa dohodli, že návrh na vklad Práva vecného bremena do katastra nehnuteľností podá na príslušnom okresnom úrade, katastrálnom odbore Oprávnený z vecného bremena, najneskôr do 15 pracovných dní odo dňa zaplata odplaty podľa čl. III. tejto zmluvy. Oprávnený z vecného bremena sa zaväzuje, že do 10 kalendárnych dní odo dňa podania návrhu na vklad doručí Povinnému z vecného bremena kópiu podaného návrhu na vklad Práva vecného bremena do katastra nehnuteľností na základe tejto zmluvy s vyznačeným dátumom jeho podania na príslušný okresný úrad, katastrálny odbor.

## **Článok VI. Záverečné ustanovenia**

1. Zmluvné strany berú na vedomie, že podľa § 13a ods. 3 zákona NR SR č. 278/1993 Z.z. o správe majetku štátu v znení neskorších predpisov sa na platnosť tejto zmluvy vyžaduje súhlas Ministerstva dopravy Slovenskej republiky. Na uvedený účel dňom platnosti tejto zmluvy je dátum uvedený na liste Ministerstva dopravy Slovenskej republiky (ďalej len „ministerstvo“), v ktorom ministerstvo udelilo súhlas s platnosťou tejto zmluvy.
2. Táto zmluva nadobudne účinnosť dňom nasledujúcim po dni jej prvého zverejnenia v Centrálnom registri zmlúv vedenom Úradom vlády SR podľa § 47a ods. 1 zákona Občianskeho zákonníka v nadväznosti na § 5a ods. 1 a 4 zákona NR SR č. 211/2000 Z.z. o slobodnom prístupe k informáciám a o zmene a doplnení niektorých zákonov (zákon o slobode informácií) v znení neskorších predpisov. Povinný z vecného bremena zverejní túto zmluvu a písomne oznámi Oprávnenému z vecného bremena deň nadobudnutia účinnosti tejto zmluvy. Vecno-právne účinky nadobudne táto zmluva právoplatnosťou povolenia vkladu navrhovaných práv zodpovedajúcich vecnému bremenu v súlade s touto zmluvou do katastra nehnuteľností.
3. Túto zmluvu možno meniť alebo dopĺňať jedine formou písomných postupne číslovaných dodatkov podpísaných oboma zmluvnými stranami, na platnosť ktorých sa vyžaduje súhlas ministerstva podľa § 13a ods. 3 zákona NR SR č. 278/1993 Z.z. o správe majetku štátu v znení neskorších predpisov.
4. Práva a povinnosti neupravené touto zmluvou sa budú riadiť príslušnými ustanoveniami Občianskeho zákonníka a s ním súvisiacimi predpismi slovenského právneho poriadku. Všetky spory, ktoré vzniknú v súvislosti s touto zmluvou bude riešiť príslušný súd Slovenskej republiky.
5. Táto zmluva je vyhotovená v siedmich (7) rovnopisoch, dva (2) pre Povinného z vecného bremena, dva (2) pre Oprávneného z vecného bremena, jeden (1) pre Ministerstvo dopravy Slovenskej republiky a dva (2) pre účely katastrálneho konania.

6. Neplatnosť niektorého z ustanovení tejto zmluvy nemá vplyv na platnosť ostatných ustanovení. Ak sa niektoré z ustanovení tejto zmluvy stane neplatným z dôvodu rozporu s právnymi predpismi, zaväzujú sa obe zmluvné strany takéto ustanovenie nahradiť iným, ktoré najviac zodpovedá úmyslu zmluvných strán prejavenejmu pri jej podpísaní.
7. Zmluvné strany vyhlasujú, že túto zmluvu si riadne prečítali, jej obsahu porozumeli a táto plne zodpovedá ich skutočnej vôli, ktorú prejavili slobodne, vážne, určite a zrozumiteľne, bez omylu, bez časového tlaku alebo za jednostranne nápadne nevýhodných podmienok, bez akéhokoľvek nátlaku.
8. Osobné údaje, ktoré sú súčasťou tejto zmluvy, sú spracúvané v súlade s informáciami o ochrane osobných údajov, ktoré sú dostupné vždy v aktuálnom znení na [www.zsdis.sk/GDPR](http://www.zsdis.sk/GDPR)

V Bratislave, dňa ~~2.2.-08-~~ 2024.....

V Bratislave, dňa 06-08-2024.....

za Povinného z vecného bremena:  
SR – Slovenská správa ciest

za Oprávneného z vecného bremena:  
Západoslovenská distribučná, a.s.

Západoslovenská distribučná, a.s. 294 Čulenova 6, 816 47 Bratislava
---

.....  
Mgr. Norbert Polievka, MA  
generálny riaditeľ

.....  
Ing. Miloš Karas  
vedúci oddelenia riadenia investícií

*SLOVENSKÁ SPRÁVA CIEST*  
*Dubovská cesta 3*  
*841 04 BRATISLAVA*  
*-19-*

.....  
Ing. Xénia Albertová  
vedúca riadenia vlastníckych vzťahov

Spoplatnenie podľa  
zákona 145/1995 Z.z.

Geometrický plán je podkladom na právne úkony, keď údaje doterajšieho stavu výkazu výmer sú zhodné s údajmi platných výpisov z katastra nehnuteľností.

Vyhoviteľ <b>GEOplán</b> GEOplán Trenčín s.r.o. Dolný Šianec 1 911 01 Trenčín IČO : 34 125 361 tel.č. : 0905 320 554 e-mail: geoplan.trencin@gmail.com	Kraj <i>Nitrianska</i>	Okres <i>Topoľčany</i>	Obec <i>Topoľčany</i>
	Kat. územie <i>Topoľčany</i>	Číslo plánu <i>34125361 -122/2023</i>	Mapový list č. <i>Topoľčany 6-1/22</i>
<b>GEOMETRICKÝ PLÁN</b> na <i>vyznačenie vecného bremena na priznanie práva uloženia inž. sietí na parcele E-KN 1818 a na parcele C-KN 5416.</i>			
Vyhoviteľ	Autorizačne overil		Úradne overil Meno: <i>ZUZANA BELIANSKÁ</i>
Dňa: <i>28.6.2023</i>	Meno: <i>Bc. Juraj Bebjak</i>	Dňa: <i>28.6.2023</i>	Meno: <i>Ing. Július Kováč</i>
Dňa: <i>2 -08- 2023</i>	Číslo: <i>493/2023</i>	Úradne overené podľa § 9 zákona NR SR 215/1995 Z.z. o geodézii a kartografii	
Nové hranice boli v prírode označené <i>inžinierskou sieťou</i>	Náročnosťami a presnosťou zodpovedá predpisom		Úradne overené podľa § 9 zákona NR SR 215/1995 Z.z. o geodézii a kartografii
Záznam podrobného merania zmien (mcr. náčrt) č. <i>3317</i>	Pečiatka a podpis		Pečiatka a podpis
Súradnice bodov označených číslami a ostatné meračské údaje sú uložené vo všeobecnej dokumentácii	Pečiatka a podpis		Pečiatka a podpis



## VÝKAZ VÝMER

Doterajší stav							Zmeny					Nový stav					
ozn. poz. PK	číslo listu vlastn. LV	Číslo parcely			Výmera		Druh pozemku	Diel číslo	k parcele číslo	m <sup>2</sup>	od parcely číslo	m <sup>2</sup>	Číslo parcely	Výmera		Druh pozemku	Vlastník, (inā opráv. osoba) adresa, (sídlo)
		PK	KN-E	KN-C	ha	m <sup>2</sup>								ha	m <sup>2</sup>		
<b>Stav právny</b>																	
<i>Výčíslenie rozsahu vecného bremena</i>																	
	4663		1818		507	ost.pl.	1			1818	32	( 1818	507	ost.pl. )		Doterajší	
	1012			5416	2	6195	zast.pl.	2		5416	24	5416	2	6195	zast.pl. 22	delto	
Spolu:					2	6702					56		2	6702			
<b>Stav podľa registra C KN</b>																	
			4434/1		267	ost.pl.						4434/1	267	ost.pl. 29		Doterajší	
	1012			5416	2	6195	zast.pl.					5416	2	6195	zast.pl. 22	ako v stave právnom.	
Spolu:					2	6462							2	6462			

legenda: kód spôsobu využívania 29 Pozemok, na ktorom je okrasná záhrada, uličná a sídlisková zeleň, park a iná funkčná zeleň a lesný pozemok ...

22 Pozemok, na ktorom je postavená inžinierska stavba - cestná, miestna a účelová komunikácia, lesná cesta, poľná cesta, ...

Poznámka: Zriaďuje sa vecné bremeno na priznanie práva uloženia inžinierskych sietí (elektrické podzemné vedenie) na parcelu E-KN č. 1818 (diel č.1) s výmerou 32 m<sup>2</sup> a na parcelu C-KN č. 5416 (diel č.2) s výmerou 24 m<sup>2</sup> v uvedenom diele v prospech spoločnosti Západoslovenská distribučná, a.s., Čulenova 6, Bratislava.

**Prehľad kladu mapových listov:**

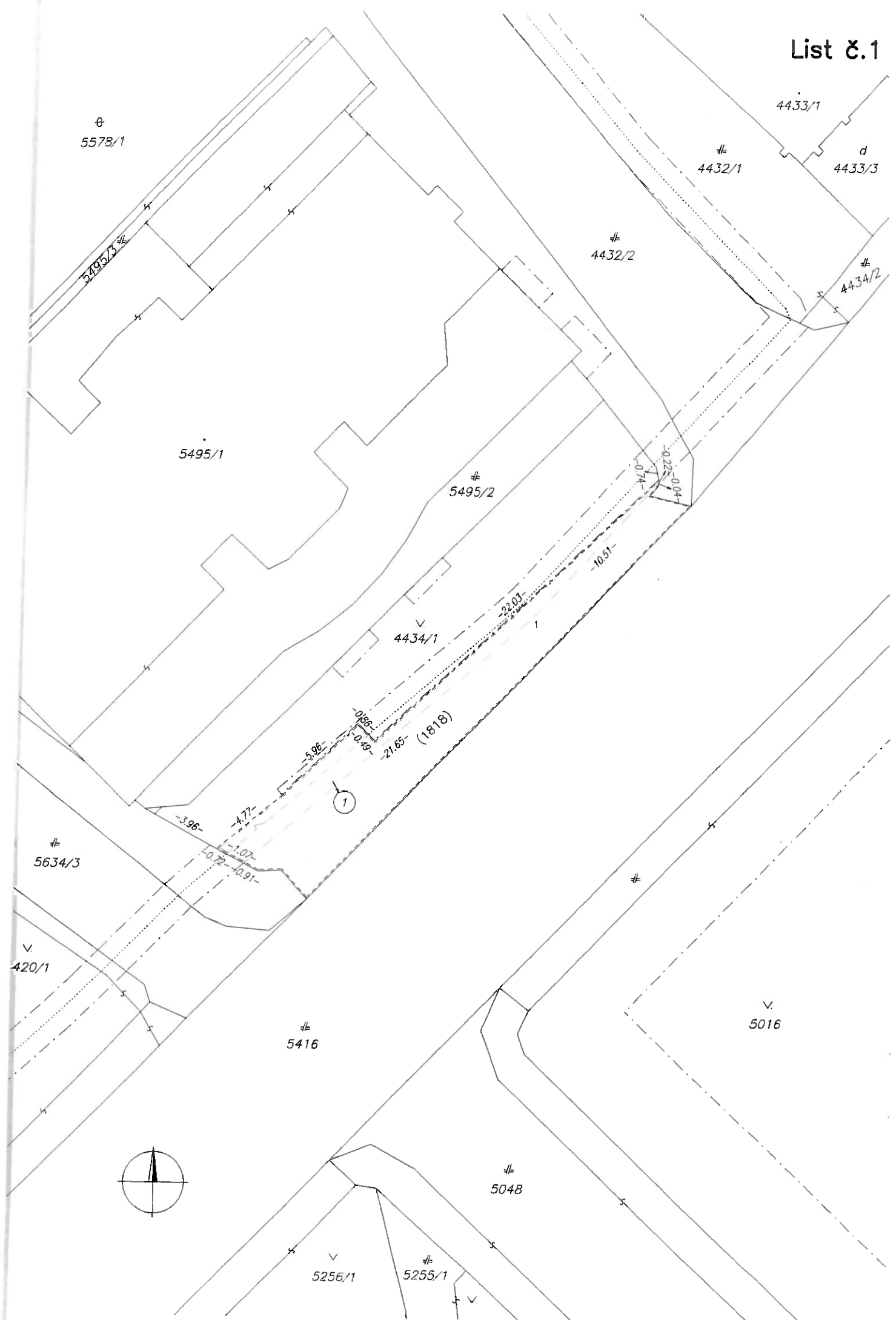
**List 8.1**



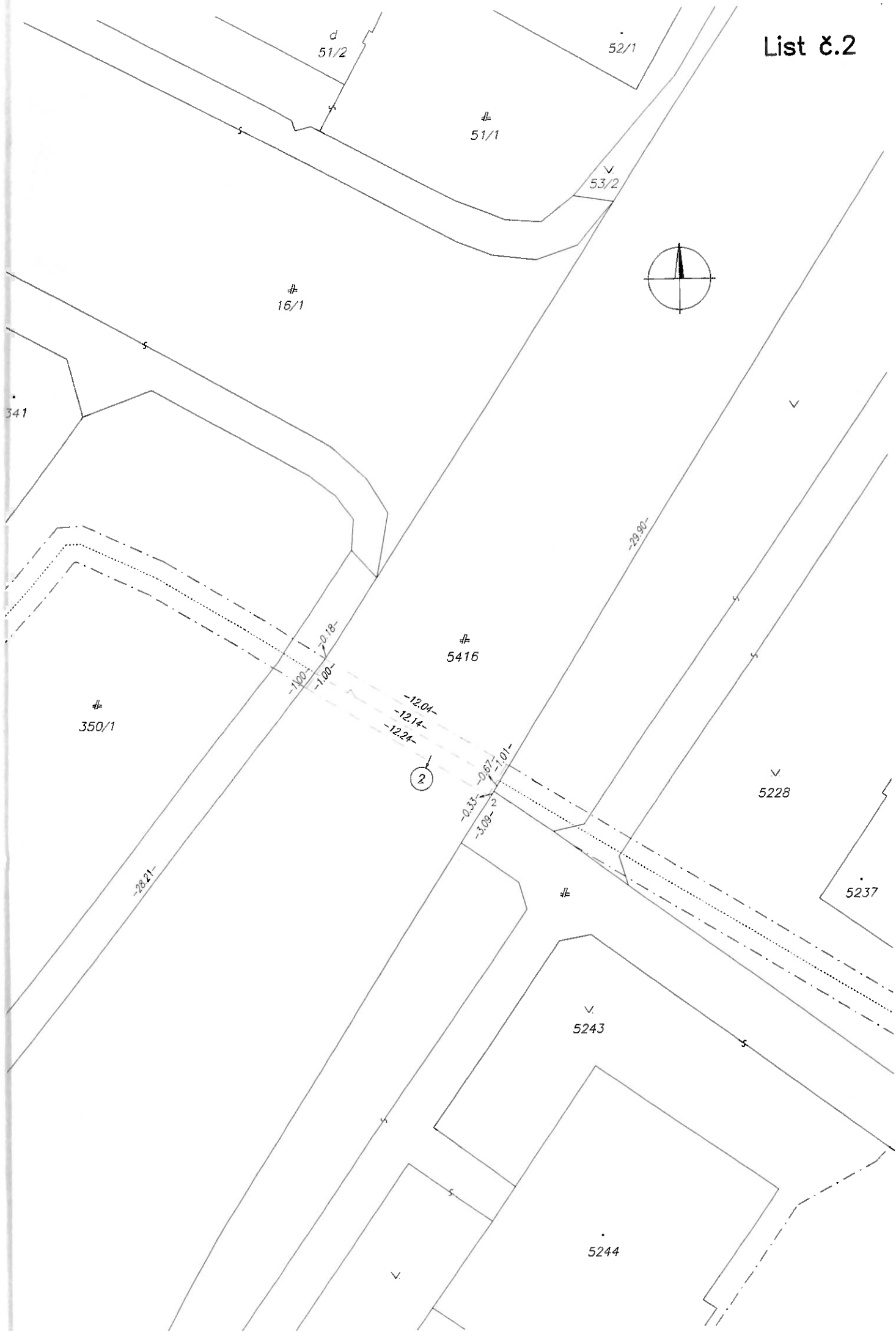
**List 8.2**



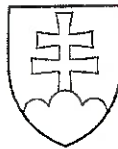
List č.1



List č.2



Bratislavská listina  
294  
816 Bratislava



## OSVEDČENIE O PRAVOSTI PODPISU NA LISTINE (LEGALIZÁCIA)

Osvedčujem, že: **Mgr. Norbert Polievka, MA**, dátum narodenia: \_\_\_\_\_, rodné číslo: \_\_\_\_\_,  
pobyt: **Slovenská republika**, ktorého(ej) totožnosť som zistil(a) zákonným spôsobom: doklad  
totožnosti - občiansky preukaz, číslo: \_\_\_\_\_, uzna(a) podpis na tejto listine za vlastný. Poradové číslo  
knihy osvedčenia pravosti podpisov: \_\_\_\_\_

Bratislava dňa 23.08.2024



.....  
Bc. Tímea Šojka Leczkési  
zamestnanec  
poverený notárom

### Upozornenie:

Notár legalizáciou neosvedčuje pravdivosť  
skutočností uvádzaných v listine  
(§ 58 ods. 4 Notárskeho poriadku)

