




Spoplatnené
podľa zákona č. 145/1995
v znení neskorších predpisov

Geometrický plán je podkladom na právne úkony, keď údaje doterajšieho stavu výkazu výmer sú zhodné s údajmi platných výpisov z katastra nehnuteľností

 AAAGEODET s.r.o. Podzámska 34/A, 94001 Nové Zámky e-mail: geodet.bedi@gmail.com IČO: 44530072	Kraj <i>Nitriansky</i>	Okres <i>Nové Zámky</i>	Obec <i>Gbelce</i>		
	Katastr. územie <i>Gbelce</i>	Číslo plánu <i>32/2024-2</i>	Mapový list č. <i>Štúrovo 8-1/31</i>		
GEOMETRICKÝ PLÁN na oddelenie pozemku p.č. 1668/4					
Vyhotožil		Autorizačne overil		Úradne overil Meno: <i>Ing. Agneša Jankovská</i>	
Dňa: <i>12.04.2024</i>	Meno: <i>Attila Bédi</i>	Dňa: <i>16.04.2024</i>	Meno: <i>Ing. Gabriel Ozorai</i>	Dňa: <i>25. 04. 2024</i>	Číslo: <i>702/24</i>
Nové hranice boli v prírode označené <i>železnými rúrkami</i>		Náležitostiami a presnosťou zodpovedá predpisom		Úradne overené podľa § 9 zákona NR SR č. 215/1995 Z.z. o geodézii a kartografii	
Záznam podrobného merania (meračský náčrt) č. <i>1406</i>		 Pečiatka a podpis		 Pečiatka a podpis	
Súradnice bodov označených číslami a ostatné me- račské údaje sú uložené vo všeobecnej dokumentácii					



252

d
253

d
247/1

d
263

1668/1

d
261/2

1668/4

d
267

d
1671/10

d
264

1670

d
265/1

v.
1671/1

265/2

1725

d
1671/12

1685



VÝKAZ VÝMER

Starší stav			Zmeny					Nový stav					
Parcela	Výmera		Druh pozemku	Diel	k parcele číslo	m ²	od parcely číslo	m ²	Číslo parcely	Výmera		Druh pozemku	Vlastník (iná opráv. osoba) adresa (sídlo)
	KN	ha								m ²	ha		
NI JE TOTOŽNÝ S REGISTROM C KN													
1668/1		1833	zastav.pl.						1668/1	1755	zastav.pl. 22	Obec Gbelce J.Stampayho 1 Gbelce delta	
								1668/4	78	zastav.pl. 22			
		1833								1833			

Ubytovanie:

umok, na ktorom je postavená inžinierska stavba – cestná, miestna a komunikácia, lesná cesta, poľná cesta, chodník, nekryté parkovisko a