

**DOHODA**

**o uložení inžinierskych sietí v ochrannom pásme vodného toku**  
uzatvorená podľa § 269 ods. 2 zákona č. 513/1991 Zb. Obchodný zákonník v znení neskorších predpisov  
(ďalej len „Dohoda“)

Číslo Dohody Vlastníka vedenia:

medzi:

**SLOVENSKÝ VODOHOSPODÁRSKY PODNIK, štátny podnik**

sídlo: Karloveská 2, 841 04 Bratislava – mestská časť Karlova Ves  
právna forma: štátny podnik  
registrácia: zapísaný v OR Mestského súdu Bratislava III, Oddiel: Pš, Vložka číslo: 427/B  
IČO: 36 022 047  
DIČ: 2020066213  
IČ DPH: SK2020066213

bankové spojenie:

IBAN:

konajúci prostredníctvom: Ing. Jozef Moravčík, generálny riaditeľ

kontaktná adresa a organizačná zložka podniku, ktorej sa právny úkon týka:

SLOVENSKÝ VODOHOSPODÁRSKY PODNIK, štátny podnik  
Povodie horného Váhu, odštepny závod  
Jančeka 36, 034 01 Ružomberok

(ďalej len „Správca vodného toku“)

a

**Stredoslovenská distribučná, a.s.**

sídlo: Pri Rajčianke 2927/8, 010 47 Žilina  
právna forma: akciová spoločnosť  
registrácia: zapísaný v OR OS Žilina, Oddiel: Sa, Vložka číslo: 10514/L  
IČO: 36 442 151  
DIČ: 2022187453  
IČ DPH: SK2022187453

bankové spojenie:

IBAN:

konajúci prostredníctvom: Mgr. Ing. Marek Štrpka, generálny riaditeľ, na základe plnej moci

(ďalej len „Stavebník“ alebo „Vlastník vedenia“)

(ďalej spolu len „Zmluvné strany“)

**Článok I.**

- 1.1 Správca vodného toku podľa ustanovenia § 48 ods. 2 zákona č. 364/2004 Z. z. o vodách a o zmene zákona Slovenskej národnej rady č. 372/1990 Zb. o priestupkoch v znení neskorších predpisov (vodný zákon) v znení neskorších predpisov (ďalej len „vodný zákon“) vykonáva správu vodných tokov. Na základe ustanovenia § 28 ods. 1 vodného zákona je stavebník pred zhotovením projektovej dokumentácie stavby alebo zmeny stavby povinný požiadať orgán štátnej vodnej stavby o vyjadrenie k zámeru stavby, či je predpokladaná stavba alebo zmena stavby možná z hľadiska ochrany vodných pomerov a za akých podmienok ju možno uskutočniť a užívať.
- 1.2 Stavebník požiadal o vyjadrenie k projektu stavby „15031 – Lúčky – Koniec obce – Rekonštrukcia NNK“ (ďalej len „Stavba“), ktorá má byť umiestnená v ochrannom pásme vodného toku Teplianka v k. ú. Lúčky, obec Lúčky, okres Ružomberok. Správca vodného toku vydal k projektu Stavby v súlade s ustanovením § 48 ods. 5 písm. m) vodného zákona stanovisko – „15031 – Lúčky – Koniec obce – Rekonštrukcia NNK“, žiadosť o vyjadrenie – dopĺňujúce stanovisko zo dňa 16.6.2022, CS SVP OZ PN 5451/2022/4 (ďalej len „Stanovisko“), ktoré tvorí prílohu Dohody.

**Článok II.**

- 2.1 Vzhľadom na vyššie uvedené skutočnosti, Správca vodného toku súhlasí s vydaním rozhodnutia k Stavbe za nasledovných podmienok, ktoré sa Vlastník vedenia, okrem povinností upravených v ustanovení § 47 ods. 3 vodného zákona a požiadaviek uvedených v Stanovisku, podpisom Dohody zaväzuje dodržať:

- 2.1.1 Vlastník vedenia sa zaväzuje, že ak dôjde pri úprave a/alebo oprave existujúcej úpravy vodného toku Teplianka ku kolízii s umiestnenými inžinierskymi sieťami uloženými Vlastníkom vedenia v ochrannom pásme toku a/alebo križujúcimi uvedený vodný tok zabezpečí na vlastné náklady prekládku predmetných vedení inžinierskych sietí. V spolupráci so Správcom vodného toku bude hľadať také technické riešenie, ktoré nebude vyžadovať dočasné alebo trvalé preloženie vedenia. Ak také technické riešenie neexistuje, tak sa Správca vodného toku zaväzuje, že bude v súčinnosti s Vlastníkom vedenia hľadať také technické riešenie, ktoré bude minimalizovať náklady na preloženie vedenia inžinierskych sietí.
  - 2.1.2 Správca vodného toku sa zaväzuje, že v prípade, ak bude plánovať realizáciu vyššie uvedených úprav, ktoré budú mať za následok vyvolanú úpravu na vedení Vlastníka vedenia, oznámi túto skutočnosť najneskôr do 30. 06. roku predchádzajúceho termínu realizácie úprav a/alebo opráv existujúcej úpravy na vyššie uvedenom vodnom toku, aby Vlastník vedenia mohol zabezpečiť finančné prostriedky a zaradiť stavbu do investičného programu Vlastníka vedenia, s výnimkou realizácie úpravy a/alebo opravy počas mimoriadnej udalosti, resp. v dôsledku mimoriadnej udalosti.
  - 2.1.3 V prípade mimoriadnej udalosti alebo havarijného stavu je Vlastník vedenia povinný vykonať prekládku predmetných inžinierskych sietí bez zbytočného odkladu po doručení výzvy Správcu vodného toku.
- 2.2 Správca vodného toku a Vlastník vedenia sa zaväzujú, že pri úprave a/alebo oprave existujúcej úpravy vodného toku Teplianka, budú hľadať v prvom rade také technické riešenie, ktoré nebude vyžadovať trvalé preloženie vedenia.
- 2.3 V prípade vzniku požiadavky zo strany Správcu vodného toku na vykonanie preložky vedenia sa Správca vodného toku a Vlastník vedenia dohodli, že Vlastník vedenia na základe predloženia technických požiadaviek zo strany Správcu vodného toku na úpravu a/alebo opravu existujúcej úpravy vodného toku Teplianka vykoná všetky technické opatrenia tak, aby úprava a/alebo oprava existujúcej úpravy vodného toku Teplianka bola možná bez ohľadu na umiestnené vedenie.
- 2.4 Vlastník vedenia zabezpečí vypracovanie projektovej dokumentácie vyvolanej úpravy vedenia.
- 2.5 Vlastník vedenia je povinný vytýčiť vedenie inžinierskych sietí uložených v ochrannom pásme vodného toku Teplianka pre potreby Správcu vodného toku bezodplatne.
- 2.6 V prípade, ak bude vyvolané úpravy vedenia realizovať Vlastník vedenia alebo ním poverené tretie osoby, Vlastník vedenia, je povinný minimálne 5 (päť) pracovných dní vopred oznámiť Správcom vodného toku začiatok vykonávania akýchkoľvek stavebných prác alebo iných prác na vedení (vrátane údržby, opráv, výmeny, odstránenia vedenia); s výnimkou havárií, o ktorých informuje v súlade s platnými právnymi predpismi.
- 2.7 Vlastník vedenia sa zaväzuje poskytnúť súčinnosť a na výzvu Správcu vodného toku bude informovať o priebehu stavebných alebo iných prác na vedení. Správca vodného toku si vyhradzuje právo kontroly vykonávania stavebných alebo iných prác na vedení.
- 2.8 Vlastník vedenia sa zaväzuje rešpektovať stanoviská a vyjadrenia, ktoré príslušným správnym orgánom podal alebo podá (v súlade s vydaným právoplatným rozhodnutím na uskutočnenie stavby) Správca vodného toku, a ktorých záväznosť potvrdil príslušný správny orgán vo svojom rozhodnutí. Vlastník vedenia sa zaväzuje na požiadanie Správcu vodného toku poskytnúť kópiu územného rozhodnutia, stavebného povolenia, kolaudačného rozhodnutia alebo obdobného rozhodnutia, ktoré sa týka predmetu Dohody, a ktoré Vlastník vedenia má alebo bude mať k dispozícii.
- 2.9 Vlastník vedenia sa zaväzuje zabezpečiť vypracovanie porealizačného zamerania Stavby a odovzdať ho Správcom vodného toku v listinnej forme a digitálnej forme spolu s geometrickým plánom, minimálne 10 dní pred začatím kolaudačného konania alebo do 10 dní odo dňa ukončenia Stavby, podľa toho, ktorá skutočnosť nastane skôr. Poskytnuté skutočné zameranie trasy vedenia nebude ďalej poskytnuté tretím osobám. Toto môže iba Vlastník vedenia.

### Článok III.

- 3.1 Predmetom Dohody je záväzok Vlastníka vedenia, že pri úprave a/alebo oprave existujúcej úpravy vodného toku Teplianka pri iných úpravách vyvolaných a financovaných Správcom vodného toku, v súvislosti s ktorými dôjde k vyvolaným úpravám vedenia uvedeného v Článku I. Dohody (napr. preložka, osobitná ochrana vedenia a pod.) za poskytnutia súčinnosti Správcu vodného toku a dodržania podmienok vykonania úprav vedenia uvedených v Článku II. Dohody zabezpečí realizáciu vyvolaných úprav dotknutého úseku vedenia sám alebo prostredníctvom tretích osôb, a že tieto vyvolané úpravy bude financovať na vlastné náklady. V prípade, ak Vlastník vedenia nesplní svoju povinnosť uvedenú v predchádzajúcej vete, je povinný uhradiť Správcom vodného toku všetky oprávnené vynaložené náklady, ktoré boli Správcom vodného toku vynaložené na realizáciu vyvolanej úpravy vedenia, prípadne zmeny trasy existujúceho vedenia na základe projektovej dokumentácie odsúhlasenej Vlastníkom vedenia, a to v lehote, ktorá bude vzájomne dohodnutá, v opačnom prípade na základe výzvy Správcu vodného toku a v lehote v nej určenej.


- 3.2 Správca vodného toku je pri realizácii akýchkoľvek úprav vedenia Vlastníka spôsobené úpravou vodného toku povinný požiadať Vlastníka vedenia o súčinnosť a dodržiavať platné právne predpisy. Za škody spôsobené Správcom vodného toku pri realizácii úprav vedenia na vedení samom zodpovedá Správca vodného toku a je povinný tieto škody nahradiť v plnom rozsahu s výnimkou realizácie úprav vedenia v súlade s technickým riešením Vlastníka vedenia.
- 3.3 Faktúra za vynaložené náklady na vykonanie prekládky inžinierskych sietí bude Vlastníkovi vedenia vystavená Správcom vodného toku po vykonaní prác, pričom súčasťou faktúry bude súpis vykonaných prác a špecifikovaných materiálov.
- 3.4 Lehota splatnosti faktúry je 30 dní odo dňa jej doručenia Vlastníkovi vedenia.
- 3.5 V prípade, že Vlastník vedenia bude v omeškaní so zaplatením vystavenej faktúry, Vlastník vedenia sa zaväzuje zaplatiť úroky z omeškania vo výške 0,03 % z nezaplatenej ceny za každý deň omeškania.
- 3.6 Vlastník vedenia sa tiež zaväzuje nahradiť Správcom vodného toku škody a navyiac vzniknuté náklady, ktoré vzniknú Správcom vodného toku alebo tretím osobám z dôvodu uloženia inžinierskych sietí v ochrannom pásme toku.


#### Článok IV.

- 4.1 Písomnosti sa doručujú na adresy Zmluvných strán uvedené v záhlaví Dohody, ak nie je dohodnuté inak. Zásielka sa považuje za doručení v deň jej osobného odovzdania, v deň jej doručenia prostredníctvom poštového podniku alebo iného doručovateľa alebo v deň odopretia prevzatia zásielky adresátom. Ak si adresát neprevezme zásielku a táto bude uložená na pošte alebo u iného doručovateľa, zásielka sa považuje za doručení na tretí deň od jej uloženia, a to aj vtedy, ak sa adresát o tom nedozvie.
- 4.2 Akékoľvek zmeny alebo doplnky k Dohode musia byť vyhotovené v písomnej forme, vzájomne odsúhlasené a podpísané oprávnenými zástupcami oboch Zmluvných strán.
- 4.3 Dohodu možno meniť a dopĺňať výlučne formou očíslovaných dodatkov podpísaných oprávnenými zástupcami Zmluvných strán. Dodatky sú neoddeliteľnou súčasťou Dohody.
- 4.4 Dohoda je vyhotovená v piatich rovnopisoch, z ktorých dve vyhotovenia obdrží Správca vodného toku a tri vyhotovenia sú určené pre Vlastníka vedenia. Dohoda je záväzná aj pre prípadných právnych nástupcov oboch Zmluvných strán.
- 4.5 Dohoda nadobúda platnosť dňom jej podpisu oboma Zmluvnými stranami a účinnosť nasledujúci deň po dni jej zverejnenia v Centrálnom registri zmlúv. Zmluvné strany berú na vedomie, že Dohoda je povinne zverejňovaná zmluvou podľa zákona č. 211/2000 Z. z. o slobodnom prístupe k informáciám a o zmene a doplnení niektorých zákonov (zákon o slobode informácií) a pre nadobudnutie jej účinnosti je podľa § 47a ods.1 Občianskeho zákonníka v znení neskorších predpisov nevyhnutné jej zverejnenie.
- 4.6 Zmluvné strany súhlasia so zverejnením Dohody podľa zákona č. 211/2000 Z. z. o slobodnom prístupe k informáciám v znení neskorších predpisov.
- 4.7 Pri právnych vzťahoch osobitne neupravených Dohodou sa Zmluvné strany riadia príslušnými ustanoveniami zákona č. 513/1991 Zb. Obchodného zákonníka v znení neskorších predpisov a ostatnými všeobecne záväznými právnymi predpismi.
- 4.8 Zmluvné strany vyhlasujú, že sa oboznámili s obsahom Dohody, v plnom rozsahu s ňou súhlasia a vyhlasujú, že pri podpise Dohody konali na základe svojej slobodnej a vážnej vôle, a že táto nebola podpísaná v tiesne za nápadne nevýhodných podmienok, ani pod nátlakom, na dôkaz čoho pripájajú svoje podpisy.
- 4.9 Súčasťou Dohody je príloha:
  - 4.9.1 Stanovisko
  - 4.9.2 Situácia

V Bratislave dňa

V Žiline dňa

  
**Ing. Jozef Moravčík**  
generálny riaditeľ  
SLOVENSKÝ VODOHOSPODÁRSKY  
PODNIK, štátny podnik

  
**Mgr. Ing. Marek Štrpka**  
generálny riaditeľ  
na základe plnej moci  
Stredoslovenská distribučná, a.s.



SLOVENSKÝ  
VODOHOSPODÁRSKY  
PODNIK, štátny podnik

SLOVENSKÝ VODOHOSPODÁRSKY PODNIK, štátny podnik  
Povodie horného Váhu, odštepný závod  
Jančeka 36  
034 01 Ružomberok

Správa povodia horného Váhu  
Jančeka 36, 034 01 Ružomberok

EUB, s.r.o.

Ul. Kpt. Nálepku 1237

031 01 LIPT. MIKULÁŠ

Váš list/zo dňa	Naše číslo	Vybavuje/linka	Ružomberok
IS/21/03/08/15	CS SVP OZ PN 5451/2022/4	Ing. M. Mikušiaková 044/5234 123	16.6.2022

### Vec „15031 – Lúčky – Koniec obce – Rekonštrukcia NNK“, žiadosti o vyjadrenie - dopĺňajúce stanovisko

Na základe stanoviska SVP, š.p., Povodia horného Váhu OZ, Správy povodia horného Váhu Ružomberok, ktoré Vám bolo zaslané listom zn. CS SVP OZ PN 5451/2022/2, zo dňa 18.5.2022, nám bol dňa 26.5.2022 doručený prepracovaný projekt stavby „15031 – Lúčky – Koniec obce – Rekonštrukcia NNK“ pre ohlásenie stavebných úprav, ktorú vypracovala Vaša spoločnosť a zodpovedným projektantom je p. Pavol Kubáň. Dátum vypracovania PD: 01/2022, číslo zákazky: 21/03/08. Stavebníkom stavby bude Stredoslovenská distribučná, a.s., Žilina.

Prepracovaná dokumentácia uvažuje s križovaním vodného toku Teplianka uložením kábla v existujúcej trase na konštrukcii mosta v dl. 12,0 m. Za mostom NN kábel pokračuje v súbahu s vodným tokom, pričom najbližšia vzdialenosť je 2,0 od osi NN kábla k toku. Dĺžka súbahu el. kábla s tokom je cca 10,0 m, pričom jeho výmena je tiež predmetom tejto PD. Opravené boli aj nezrovnalosti medzi technickou správou a výkresovou dokumentáciou.

Po preštudovaní predloženého projektu dáva SVP, š.p., Povodie horného Váhu OZ, Správa povodia horného Váhu Ružomberok nasledovné stanovisko:

- Podľa zákona o vodách č. 364/2004 Z.z. a jeho novelizácií a v zmysle STN 75 2102 je stanovené ochranné pásmo vodohospodársky významného vodného toku na vzdialenosť do 10,00 m, nie však menej ako 6,0 m od jestvujúcej brehovej čiary, po oboch stranách toku.
- Podľa vyššie uvedenej STN nie je v ochrannom pásme dovolená orba a výsadba stromov, budovanie stavieb, oplotenia, konštrukcií zamedzujúcich prejazdnosť ochranného pásma, ťažba a navážanie zeminy, vytváranie skládok, manipulácia s látkami škodiacimi vodám, súbežná vedenie inžinierskych sietí.
- Uvedené ochranné pásmo tokov slúži podľa § 49 vodného zákona správcovi toku k výkonu jeho správy
- Správca vodného toku nepozná kapacitu koryta a s jeho ďalšou úpravou neuvažuje
- Z majetkovo – právneho hľadiska je pozemok pod vodným tokom vedený na KNE parcele č. 794/101 (KNC č. 1061/15, 1329/53, 1058/7 a 1058/5 – všetky bez LV), Druh pozemku – vodné plochy, ktorá je zapísaná na LV č. 1920, vo vlastníctve SR a správe SVP, š.p., Banská Štiavnica.
- Stavba je umiestnená v ochrannom pásme vodného toku Teplianka
- Začiatok a koniec ohlasovacích prác žiadame nahlásiť, ku križovaniu vodného toku a v súbahu s ním prizvať technika strediska Liptov (0914/325 867)
- S križovaním vodného toku Teplianka NN káblom (rekonštrukcia NNK), ktorý bude uložený v existujúcej trase na konštrukcii mosta je možné súhlasiť
- Zemný NN kábel požadujeme uložiť do chráničky, ktorá bude pred aj za mostným objektom, t.j. aj v ochrannom pásme toku

- Chránička musí byť dimenzovaná na zaťaženie min. 25 t, vzhľadom na nosnosť doterajších stavebných mechanizmov, ktoré SVP, š.p., využíva na zabezpečenie opráv a údržby tokov
- K realizácii uloženia NN kábla na mostnom objekte žiadame prizvať technika.
- Realizáciu stavebných prác v blízkosti vodného toku je potrebné uskutočniť v čase znížených prietokov
- Stavebník je povinný zabrániť znečisteniu vôd vyhovujúcim technickým stavom mechanizmov, ako aj technickými prostriedkami. V prípade úniku nebezpečných látok do toku a podzemných vôd o udalosti neodkladne informuje SIŽP a správcu predmetného toku
- Ukladať vybraný materiál (odpad) a stavebný materiál v ochrannom pásme toku je zakázané
- So vzniknutým odpadom nakladať podľa zákona o odpadoch
- Okolie vodného toku a jeho ochranné pásmo je potrebné uviesť do pôvodného stavu, narušený terén zarovnať, zhutniť a dopestovať trávny kryt. Ku kontrole prizvať technika a riadiť sa jeho pokynmi
- Prípadné zmeny stavby počas realizácie žiadame odsúhlasiť s našou organizáciou
- Po ukončení stavby, žiada správca toku v polohopisných a výškopisných súradniciach geodeticky zamerať miesto križovania toku a tieto odovzdať v digitálnej forme na Správu povodia horného Váhu Ružomberok. Uvedené požadujeme z dôvodu vodohospodárskej evidencie. Doručenie je možné vykonať aj mailom na adresu: [REDAKOVANÉ]
- Projekt skutočného vyhotovenia (v papierovej aj digitálnej forme – dxf, dwg, dgn) požadujeme neodkladne odovzdať po ukončení stavby technikovi strediska Liptov
- UŽ pôvodnou stavbou je zasiabnuté do KNE parcely č. 794/101 majetku štátu v správe SVP, š.p., Banská Štiavnica. Z toho dôvodu je potrebné neodkladne požiadať o uzatvorenie zákonného vecného bremena na odbore správy majetku Povodie dolného Váhu OZ, Piešťany, (akékoľvek informácie: [REDAKOVANÉ]). K žiadosti o uzatvorenie zmluvného vzťahu je potrebné predložiť nasledovné dokumenty: projektovú dokumentáciu v takom rozsahu, aby bolo zrejmé technické riešenie (pôdorysy, priečne a pozdĺžne rezy, technická správa...), situačné výkresy, geometrický plán, znalecký posudok, snímka zo ZBGIS alebo ortofotomapa, na ktorej je viditeľne vyznačená konkrétna časť parcely, ktorá je predmetom nájmu/vecného bremena/kúpy, e-mailový kontakt a stanovisko technicko-prevádzkového úseku SVP, š.p.
- Ak križovanie a súbeh toku nebudú realizované v súlade s vyššie uvedenými požiadavkami správcu tokov a pri výkone správy vodných tokov dôjde k poškodeniu podzemnej NN siete, vzniknuté škody na vedení, ako aj náklady na uvedenie siete do prevádzkyschopného stavu bude v plnom rozsahu znášať jej prevádzkovateľ
- Pri vykonávaní opráv, údržby a investícií na vodných tokoch, vytýči bezodplatne trasovanie el. kábla v danom záujmovom území
- V prípade, že uložené podzemné NN vedenie bude v budúcnosti kolidovať s technickým riešením prípadných korytových úprav alebo protipovodňovými opatreniami realizovanými na toku, si investor/stavebník dotknutej siete zabezpečí bezodplatné preloženie príp. prispôbenie podzemného vedenia v požadovanom termíne
- V prípade, že počas výstavby a prevádzkovania NN siete dôjde k vzniku škôd na majetku jej prevádzkovateľa z dôvodu zvýšenia povodňových prietokov, SVP, š.p., nebude zodpovedať za škody spôsobené účinkami vôd, splavenín a ľadu, ako i škody vzniknuté pri mimoriadnych udalostiach v zmysle §49 ods.5 zákona č. 364/2004 Z.z. o vodách v znení neskorších predpisov.

#### **KRIŽOVANIE TOKU NA MOSTNOM TELESE:**

- NN kábel v chráničke musí byť umiestnený tak, aby nezasahoval do prietočného profilu vodného toku, t.j. zároveň s mostovkou alebo vyššie
- Stanovisko správcu toku nenahrádza stanovisko vlastníka existujúceho mostného objektu

#### **SÚBEH s tokom:**

- K výkopu ryhy a kontrole uloženia kábla (pred zasypaním ryhy), ako aj k splneniu podmienok tohto vyjadrenia požadujeme prizvať zástupcu SVP š.p., ktorý o kontrole vyhotoví písomný protokol. Nevyhotovenie a nepodpísanie protokolu sa bude považovať za nesplnenie podmienok stanovených zo strany SVP, š.p.. V takom prípade SVP, š.p., ako správca

dotknutého toku nebude zodpovedať za škody, ktoré vzniknú prevádzkovateľovi optickej siete pri výkone opráv a údržby vodného toku, súvisiacich s jej nesprávnym uložením

- Vodný tok požadujeme v mieste súbehu s NN káblom, t.j. v ochrannom pásme toku opevniť lomovým kameňom opretým o pätku. Opevnenie musí byť zviazané do terénu na šírku 0,50 m. Dĺžku navrhovaného opevnenia od mostného objektu je cca 10,0 m. Požadovaná hmotnosť jednotlivých kameňov nad 250 kg. K realizácii prác prizvať technika a riadiť sa jeho pokynmi. Uvedené je potrebné zrealizovať v rámci ohlásenia stavebných úprav.
- Na súbeh el. vedenia s tokom bude potrebné uzatvoriť s našou organizáciou Dohodu o uložení inžinierskych sietí v ochrannom pásme vodného toku (právne oddelenie: 033/77 64 104)
- Zrealizované opevnenie neprevezme správca toku do svojho majetku, ale zostane v správe a údržbe investora/stavebníka


Správca toku nezodpovedá za škody spôsobené účinkami vód, splavenín a ľadu, ako i škody vzniknuté pri mimoriadnych udalostiach v zmysle §49 ods.5 zákona č. 364/2004 Z.z. o vodách v znení neskorších predpisov.

*Platnosť tohto stanoviska je max. 2 roky.*

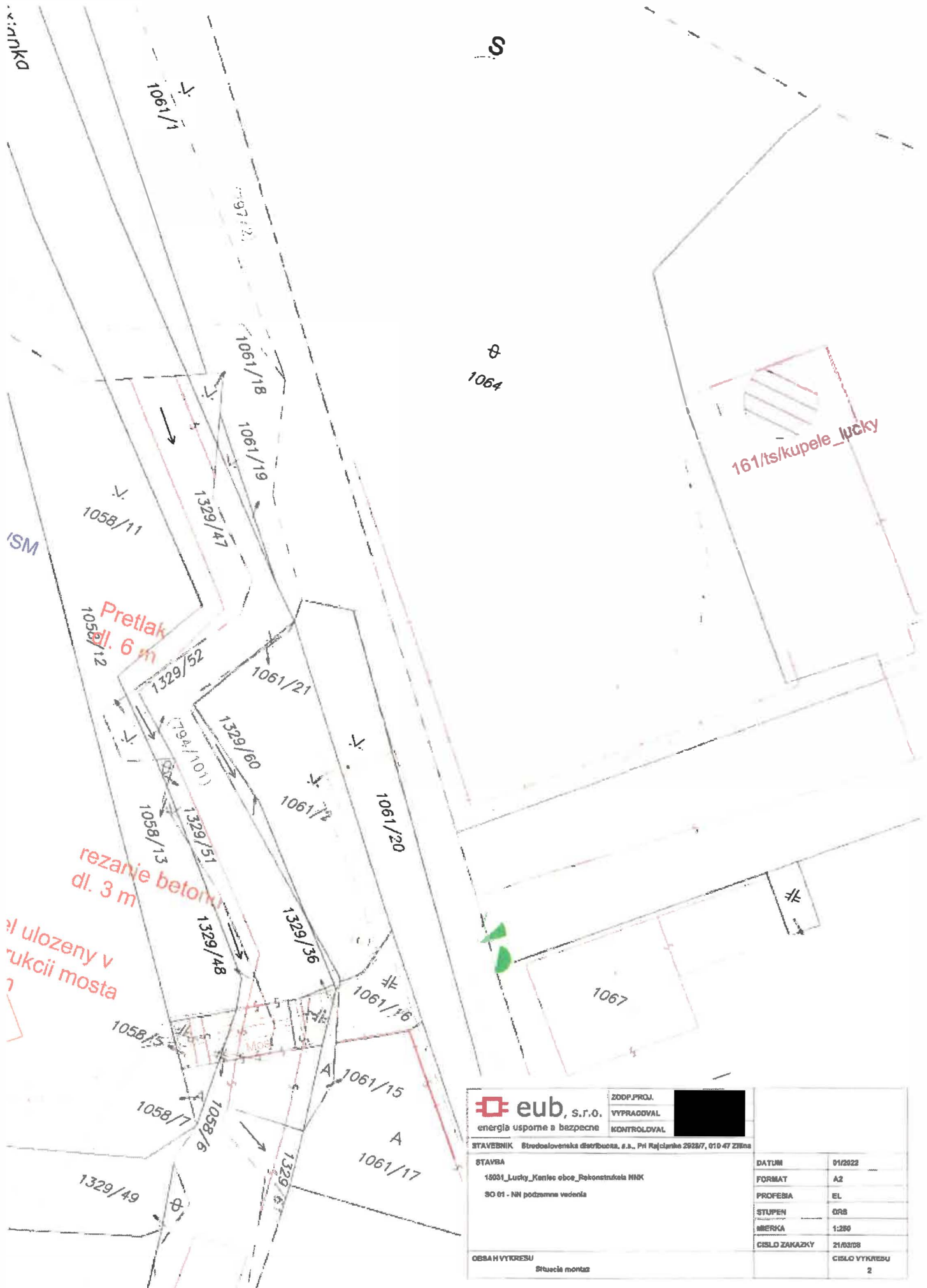
S pozdravom

Príloha: 1 x PD

Na vedomie: OZ Piešťany – Ing. Sedláková, Ing. M. Práznovská, JUDr. M. Bírová



**Ing. Štefan HEPA**  
riaditeľ odštiepeného závodu



<b>eub, s.r.o.</b> energia uspome a bezpecne	ZODP.PROJ.	
	VYPRACOVAL	
	KONTROLOVAL	
STAVEBNIK	Stredoslovenska distribucna, s.a., PR Rajcigrsko 2928/7, 010 47 ZILINA	
STAVBA	10001_Lucky_Kanice obce_Rekonstrukcia NNK	
	SO 01 - NN podzemna vedenia	
OBSAH VYKRESU	Situacia montaz	
DATUM	01/2022	
FORMAT	A2	
PROFESIA	EL	
STUPEN	0RB	
MERKA	1:250	
CISLO ZAKAZKY	21/03/08	
	CISLO VYKRESU	2