




Spoplatnene
podľa zákona-č. 145/1995
v znení neskorších predpisov

Geometrický plán je podkladom na právne úkony, keď údaje doterajšieho stavu výkazu výmer sú zhodné s údajmi platných výpisov z katastra nehnuteľností

Vyhoviteľ  AAAGEODET s.r.o. Podzámska 34/A, 94001 Nové Zámky e-mail: geodet.bedi@gmail.com IČO: 44530072	Kraj <i>Nitriansky</i>	Okres <i>Nové Zámky</i>	Obec <i>Gbelce</i>		
	Katastr. územie <i>Gbelce</i>	Číslo plánu <i>32/2024-1</i>	Mapový list č. <i>Štúrovo 8-1/31</i>		
GEOMETRICKÝ PLÁN na oddelenie pozemku p.č. 1671/15					
Vyhotožil		Autorizačne overil		Úradne overil <i>Ing. Agneša Jankovská</i>	
Dňa: <i>12.04.2024</i>	Meno: <i>Attila Bédi</i>	Dňa: <i>16.04.2024</i>	Meno: <i>Ing. Gabriel Ozorai</i>	Dňa: <i>25.04.2024</i>	Číslo: <i>703129</i>
Nové hranice boli v prírode označené <i>železnými rúrkami</i>		Náležitosti a presnosťou zodpovedá predpisom		Úradne overené podľa § 9 zákona NR SR č.215/1995 Z.z. o geodézii a kartografii	
Záznam podrobného merania (meračský náčrt) č. <i>1405</i>		 Pečiatka a podpis		 Pečiatka a podpis	
Súradnice bodov označených číslami a ostatné meračské údaje sú uložené vo všeobecnej dokumentácii					



252

d
253

d
247/1

1668/1

d
263

d
261/2

d
267

-0.64-

4

5

-8.67-

3

-21.42-

1671/15 X

-13.13-

1

-3.75-

2

d
1671/10

d
264

d
265/1

265/2

v.
1671/1

1725

1685



d
1671/12

VÝKAZ VÝMER

Stav			Zmeny					Nový stav					
Parcela	Výmera		Druh pozemku	Diel	k parcele číslo	m ²	od parcely číslo	m ²	Číslo parcely	Výmera		Druh pozemku	Vlastník (iná opráv. osoba) adresa (sídlo)
	KN	ha								m ²	ha		
VÝKAZ JE TOTOŽNÝ S REGISTROM C KN													
1671/1		1330	ostat.pl.						1671/1	1284	ostat.pl. 29	Obec Gbelce J.Stampayho 1 Gbelce detto	
								1671/15	46	ostat.pl. 29			
		1330								1330			

ku využívania pozemkov:

ok, na ktorom je okrasná záhrada, uličná a sídlisková zeleň, park a
á zeleň a lesný pozemok na rekreačné a poľovnícke využitie