
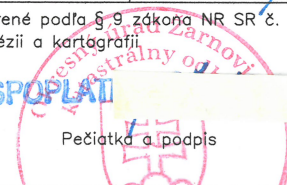


Pavol Kmet - GeoComp V/hne
 Vyhne 439, 966 02 VYHNE
 IČO: 54 994 128 DiČ: 1071090119
 tel.: 0905 130 215
 pavol.kmet@gmail.com

Geometrický plán je podkladom na právne úkony, keď údaje doterajšieho stavu výkazu výmer sú zhodné s údajmi platných výpisov z katastra nehnuteľností

| | | | |
|--|---|--|--|
| Vyhoviteľ Pavol Kmet – GeoComp Vyhne Vyhne 439 966 02 VYHNE pavol.kmet@gmail.com IČO: 54 994 128 | Kraj <i>Banskobystrický</i> | Okres <i>Žarnovica</i> | Obec <i>Žarnovica</i> |
| | Kat. územie <i>Žarnovická Huta</i> | Číslo plánu <i>54994128-27/2023</i> | Mapový list č. <i>Nová Baňa 1-6/2</i> |
| GEOMETRICKÝ PLÁN | | <i>na vyznačenie vecného bremena na priznanie práva uloženia inž. siete (plyn. prípojka s ochranným pásom) na pozemku parc. č. EKN 101/1 vo vyznačenom rozsahu</i> | |
| | | Úradne overil Meno: Ing. Monika ŽŇAVOVA | |
| Vyhotožil Dňa: <i>20.11.2023</i> Meno: <i>Pavol Kmet</i> | Autorizačne overil Dňa: <i>21.11.2023</i> Meno: <i>Ing. Roman Strelka</i> | Dňa: <i>28-11-2023</i> Číslo: <i>G1-596/2023</i> | |
| Nové hranice boli v prírode označené <i>inžinierskou sieťou</i> Záznam podrobného merania (meračský náčrt) č. <i>175</i> Súradnice bodov označených číslami a ostatné meračské údaje sú uložené vo všeobecnej dokumentácii | Náležitostami a presnosťou zodpovedá predpisom  | Úradne overené podľa § 9 zákona NR SR č. 215/1995 Z.z. o geodézii a kartografii ÚKON SPOPLATI  | |
| | Pečiatka a podpis | Pečiatka a podpis | |

VÝKAZ VÝMER

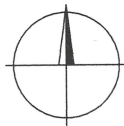
| Doterajší stav | | | | | | | | | | Zmeny | | | | | Nový stav | | |
|--------------------------|---------------|---------------|--------|------|--------------|--------------------|-----------------|----------------|------------------|----------------|---------------|--------|----------------|--------------|---|----|----------------|
| pžkn. vložky | listu vlastn. | Číslo parcely | | | Druh pozemku | Diel parcely číslo | k parcele číslo | m ² | od parcely číslo | m ² | Číslo parcely | Výmera | | Druh pozemku | Vlastník, (inéd opráv. osoba) adresa, (sídlo) | | |
| | | PK | KN-E | KN-C | | | | | | | | ha | m ² | | | ha | m ² |
| | 1238 | | 9-8/16 | | | | 597 | | | | (9-8/16 | | | | | | |
| | 1513 | | 101/1 | | 1 | | 831 | 101/1 | | | (101/1 | | | | | | |
| | | | | | | | 1428 | | | | | 1428 | | | | | |
| Spolu: | | | | | | | | | | | | | | | | | |
| Stav podľa registra C KN | | | | | | | | | | | | | | | | | |
| | | | | | | | 738 | | | 94 | | 738 | záhrada | | | | |
| | | | | | | | 795 | | | 128/1 | | 795 | zast.pl. | | | | |
| | | | | | | | 1533 | | | | | 1533 | | | | | |
| Spolu: | | | | | | | | | | | | | | | | | |

Legenda: kód spôsobu využívania 4 Pozemok prevažne v zaslavanom území obce alebo v záhradkárskej osade, na ktorom sa pestuje zelenina, ovocie, okrasná nížka a vysoká zeleň a iné poľnohospodárske plodiny

22 Pozemok, na ktorom je postavená inžinierska stavba – cestná, miestna a účelová komunikácia, lesná cesta, poľná cesta, chodník, nekryté parkovisko a ich súčasť

Poznámka:

Zriaďuje sa vecné bremeno na priznanie práva uloženia, údržby a rekonštrukcie inžinierskej siete (plynovodná prípojka – diel č. 1 s ochranným pásmom) na EKN parc. č. 101/1 vo vyznačenom rozsahu v prospech vlastníka pozemku EKN parc. č. 9-8/16.



141/1

141/8

o
142/1

142/7

141/9

103

(104/1)

(101/2)
o
142/2

d
128/8

128/1
(101/1)

A
92

(9-8/16)

o
94

