

CEZ

**ZMLUVA O BUDÚCEJ ZMLUVE O  
ZRIADENÍ VECNÉHO BREMENA**

uzavretá podľa § 289 a nasl. zákona č. 513/1991 Zb. v znení neskorších predpisov  
(Obchodný zákonník)  
v spojitosti s § 151n a nasl. zákona č. 40/1964 Zb. v znení neskorších predpisov  
(Občiansky zákonník)

-----CEZ 0534 /2024-----

**medzi týmito zmluvnými stranami:**

**Budúci povinný z vecného bremena:**

Názov: **Mesto Ružomberok**  
Sídlo: **Nám. A. Hlinku 1, 034 01 Ružomberok**  
V ktorého mene koná: **JUDr. Ľubomír Kubáň, primátor mesta**  
IČO: **00315737**  
DIČ: **2021339265**  
Číslo účtu:  
Bankové spojenie:  
IBAN:  
BIC:  
samostatný územný samosprávny celok zriadený zákonom č. 369/1990 Zb. o obecnom zriadení v znení neskorších predpisov  
(ďalej len „budúci povinný z vecného bremena“ v príslušnom gramatickom tvare)

**Budúci oprávnený z vecného bremena:**

Obchodné meno: **Stredoslovenská distribučná, a.s.**  
Sídlo: **Pri Rajčianke 2927/8, 010 47 Žilina**  
**JUDr. Marián Cesnek, riaditeľ sekcie Právne, poverený k podpisu na základe poverenia**  
IČO: **36442151**  
DIČ: **2022187453**  
Zápis v registri: **Spoločnosť zapísaná v obchodnom registri vedenom Okresným súdom Žilina, oddiel: Sa, vložka č. 10514/L**

(ďalej len „budúci oprávnený z vecného bremena“ v príslušnom gramatickom tvare)

a

**Investor:**

Obchodné meno: **INZIRA, s.r.o.**  
Sídlo: **Mickiewiczova 2, Bratislava 811 07**  
V ktorého mene koná: **Ing. Dušan Líška, konateľ**  
IČO: **53168054**  
Zápis v registri: **spoločnosť zapísaná v Obchodnom registri vedenom Mestským súdom Bratislava III, oddiel: Sro, vložka č. 147126/B**

(ďalej len „investor“ v príslušnom gramatickom tvare)

(spolu budúci oprávnený z vecného bremena, budúci povinný z vecného bremena a investor ďalej aj ako „zmluvné strany“ v príslušnom gramatickom tvare)

sa v súlade so zákonom SNR č. 369/1990 Zb. o obecnom zriadení v znení neskorších predpisov, zákonom SNR č. 138/1991 Zb. o majetku obcí v znení neskorších predpisov

a

na základe rozhodnutia **Primátora Mesta Ružomberok zo dňa 15.08. 2023** v zmysle § 3 ods. 2 Zásad hospodárenia a nakladania s majetkom Mesta Ružomberok, verzia 13, platné od 31.07. 2023 a účinné od 01.08. 2023 (v čase uzatvorenia zmluvy verzia 14, platné a účinné od 16.11. 2023) dohodli na nasledujúcom znení tejto zmluvy:

### Čl. I. Úvodné ustanovenia

1. Budúci povinný z vecného bremena je výlučným vlastníkom nehnuteľnosti:
  - **EKN parc. č. 1-30375 o celkovej výmere 981 m<sup>2</sup>, druh pozemku zastavaná plocha a nádvorie**, ktorá je zapísaná na liste vlastníctva č. 17033, vedenom Okresným úradom Ružomberok, katastrálny odbor pre okres a obec Ružomberok, k.ú. Ružomberok,  
(ďalej len ako „**nehnutelnosť**“ alebo „**pozemok**“).
2. Investor pripravuje realizáciu stavby „**16395 – Ružomberok – Ul. Gen. Vesela - Rozšírenie NNK**“ (ďalej aj len „**stavba**“), ktorou bude dotknutý pozemok EKN parc. č. 1-30375 o celkovej výmere 981 m<sup>2</sup>, druh pozemku zastavaná plocha a nádvorie, ktorý je zapísaný na liste vlastníctva č. 17033, vedenom Okresným úradom Ružomberok, katastrálny odbor pre okres a obec Ružomberok, k.ú. Ružomberok, podľa projektu stavby vypracovaného spoločnosťou ELSPOL - SK, s.r.o., so sídlom Miestneho priemyslu 1085, 029 01 Námestovo, zodpovedný projektant Ing. P. Mikušiak z 05/2023, v prílohe tejto zmluvy. **Investorom stavby „16395 – Ružomberok – Ul. Gen. Vesela - Rozšírenie NNK“** je spoločnosť **INZIRA, s.r.o.**, so sídlom Mickiewiczova 2, Bratislava 811 07, IČO: 53168054.
3. Primátor mesta Ružomberok **Rozhodnutím primátora mesta Ružomberok zo dňa 15.08. 2023**, rozhodol o prebytočnosti nevyhnutnej časti majetku Mesta Ružomberok uvedeného v bode 1. tohto článku na základe ustanovenia § 14 ods. 1 a 2 Zásad hospodárenia a nakladania s majetkom Mesta Ružomberok, verzia 13 (v čase uzatvorenia zmluvy verzia 14) a zámere zriadenia vecného bremena na časti tohto prebytočného majetku na základe ustanovenia § 15 ods. 1 a § 28 Zásad hospodárenia a nakladania s majetkom Mesta Ružomberok, verzia 13 (v čase uzatvorenia zmluvy verzia 14) a v súlade s § 9a zákona SNR č. 138/1991 Zb. o majetku obcí v znení neskorších predpisov.
4. Táto zmluva sa uzatvára **za účelom** realizácie stavby „16395 – Ružomberok – Ul. Gen. Vesela - Rozšírenie NNK“ podľa projektu stavby vypracovaného spoločnosťou ELSPOL - SK, s.r.o., so sídlom Miestneho priemyslu 1085, 029 01 Námestovo, zodpovedný projektant Ing. P. Mikušiak z 05/2023.
5. Budúci oprávnený z vecného bremena a Investor má vedomosť o prípadných ťarchách na pozemku dotknutom vyššie uvedenou stavbou v zmysle zápisu na príslušnom liste vlastníctva a tieto je povinný akceptovať. Investor a budúci oprávnený z vecného bremena uvádzajú, že sa oboznámili s predmetom budúcej zmluvy a jeho stav im je dobre známy. V prípade, ak sa v/na predmete tejto zmluvy nachádzajú inžinierske siete alebo elektroinštalačné rozvody, ktoré nie sú zapísané na liste vlastníctva alebo o ich existencii budúci povinný z vecného bremena nemal vedomosť, a ak by takéto ťarchy bránili splneniu účelu tejto zmluvy, Investor si s predchádzajúcim písomným súhlasom budúceho povinného z vecného bremena na vlastné náklady zabezpečí ich prekládku, rekonštrukciu, v prípade ich poškodenia zabezpečí ich opravu na vlastné náklady.

podpisov,

Zásad  
činné  
li na

a  
n

## Čl. II. Predmet zmluvy

- Predmetom tejto zmluvy je záväzok zmluvných strán uzavrieť v budúcnosti zmluvu o zriadení vecného bremena s podstatnými obsahovými náležitosťami, dohodnutými v tejto zmluve.**  
Predmetom budúcej zmluvy bude zriadenie vecného bremena v prospech budúceho oprávneného z vecného bremena, ktoré bude spočívať v povinnosti budúceho povinného z vecného bremena ako vlastníka pozemku špecifikovaného v článku I. bod 1. tejto zmluvy na časti tejto nehnuteľnosti:
  - „**strpieť uloženie inžinierskych sietí NN káblového vedenia, optickej chráničky HDPE a istiacej skrine PRIS v rámci stavby: „ 16395 – Ružomberok – Ul. Gen. Vesela - Rozšírenie NNK“ prístup a údržbu uložených inžinierskych sietí a istiacej skrine PRIS, a to na časti pozemku:**  
**EKN parc. č. 1-30375 o celkovej výmere 981 m<sup>2</sup>, druh pozemku zastavaná plocha a nádvorie, ktorý je zapísaný na liste vlastníctva č. 17033, vedenom Okresným úradom Ružomberok, katastrálny odbor pre okres a obec Ružomberok, k.ú. Ružomberok, podľa projektu stavby, vypracovaného spoločnosťou ELSPOL - SK, s.r.o., so sídlom Miestneho priemyslu 1085, 029 01 Námestovo, zodpovedný projektant Ing. P. Mikušiak z 05/2023, a to v rozsahu určenom geometrickým plánom, ktorý bude vyhotovený po realizácii stavby.**
- Vecné bremeno podľa bodu 1. tohto článku bude v budúcej zmluve o zriadení vecného bremena zriadené podľa § 28 ods. 2 Zásad hospodárenia a nakladania s majetkom Mesta Ružomberok, verzia 14, **za odplatu stanovenú znaleckým posudkom, pričom úhradu za zriadenie vecného bremena uhradí budúcemu oprávnenému investor v plnej výške.**
- Práva zodpovedajúce vecnému bremenu budú spojené s vlastníctvom nehnuteľností budúceho povinného z vecného bremena, a preto budú prechádzať s vlastníctvom nehnuteľností na ich nadobúdateľa, t.z. zmluvné strany budúcou zmluvou zriadia **vecné bremeno s účinkami - in rem**, a to ako časovo neobmedzené vecné bremeno zriadené **na dobu neurčitú.**
- Budúci povinný z vecného bremena súhlasí s realizáciou stavby uvedenej v bode 2. článku I. zmluvy a za týmto účelom so vstupom a prácami na dotknutej nehnuteľnosti.
- Investor sa zaväzuje:
  - stavbu realizovať** v súlade s projektom stavby, vypracovaným spoločnosťou ELSPOL - SK, s.r.o., so sídlom Miestneho priemyslu 1085, 029 01 Námestovo, zodpovedný projektant Ing. P. Mikušiak z 05/2023,
  - stavbu realizovať** v súlade s projektovou dokumentáciou odsúhlasenou v stavebnom konaní a v súlade s podmienkami a lehotami vydaných povolení a rozhodnutí v stavebnom konaní,
  - stavbu zrealizovať, t.z. zabezpečiť právoplatné **kolaudačné rozhodnutie ku stavbe najneskôr do 2 rokov** od uzatvorenia tejto zmluvy,
  - pri realizácii stavby udržiavať** na stavenisku čistotu a poriadok, postupovať s odbornou spôsobilosťou a dodržiavať všetky všeobecné záväzné predpisy ako aj podmienky tejto zmluvy. Investor plne zodpovedá za bezpečnosť pri práci a bezpečnosť technických zariadení podľa príslušných právnych predpisov,
  - dodržiavať podmienky spätných povrchových úprav** zo dňa 15.08. 2023 podľa prílohy č. 2 k tejto zmluve,
  - dodržať podmienky** príslušných noriem pri realizácii prác, úprav terénu a po zrealizovaní prác vykonať úpravu terénu a pozemok uviesť do pôvodného stavu.
- Investor a budúci oprávnený z vecného bremena podpisom na tejto zmluve vyslovene súhlasia so všetkými podmienkami uvedenými v tejto zmluve.

### Čl. III.

#### Podmienky uzatvorenia budúcej zmluvy o zriadení vecného bremena

1. Riadna zmluva o zriadení vecného bremena bude uzatvorená až po realizácii stavby a zameraní rozsahu vecného bremena porealizačným geometrickým plánom s vyznačením skutočného rozsahu vecného bremena.
2. Investor vyzve budúceho povinného z vecného bremena na uzavretie zmluvy o zriadení vecného bremena podľa čl. II. tejto zmluvy do 1 mesiaca odo dňa právoplatnosti kolaudačného rozhodnutia k príslušnej stavbe. V tejto lehote Investor k uzatvoreniu riadnej zmluvy zabezpečí porealizačný geometrický plán a znalecký posudok. O právoplatnosti kolaudačného rozhodnutia je Investor povinný budúceho povinného z vecného bremena bez zbytočného odkladu písomne informovať.
3. Vyhotovenie geometrického plánu a znaleckého posudku podľa bodu 2. tohto článku zmluvy zabezpečí Investor na vlastné náklady. Kolaudačné rozhodnutie, geometrický plán overený príslušným katastrálnym odborom a znalecký posudok v potrebnom počte k uzatvoreniu zmluvy, budú prílohou výzvy na uzatvorenie zmluvy o zriadení vecného bremena, inak sa výzva nebude považovať za kompletnú a povinnosť zaslať výzvu sa nebude považovať za riadne splnenú.
4. V prípade, ak investor nesplní povinnosť zaslať riadne a v lehote výzvu na uzatvorenie zmluvy o zriadení vecného bremena, je budúci povinný z vecného bremena oprávnený vyzvať zmluvné strany na uzatvorenie zmluvy. Ak Investor na základe výzvy nezabezpečí potrebné podklady k uzatvoreniu zmluvy a nesplní záväzok uzavrieť zmluvu, môže povinný z vecného bremena požadovať, aby obsah zmluvy určil súd. Nárok na náhradu škody, ktorá by tým vznikla, ostáva budúceho povinnému z vecného bremena zachovaný.
5. **Budúci povinný z vecného bremena, investor a budúci oprávnený z vecného bremena uzatvoria riadnu zmluvu o zriadení vecného bremena** postupom určeným podľa platných Zásad hospodárenia a nakladania s majetkom Mesta Ružomberok a v príslušných interných predpisoch do 60 dní od doručenia výzvy na uzatvorenie zmluvy podľa ods. 2. a 3. tohto článku.
6. Návrh na vklad práva zodpovedajúceho vecnému bremenu do katastra nehnuteľností je oprávnený podať budúci povinný z vecného bremena. Náklady na zápis práva zodpovedajúceho vecnému bremenu do katastra nehnuteľností znáša investor, ktorý bude uhrádzať správny poplatok za vkladové konanie na základe výzvy z príslušného Okresného úradu – katastrálneho odboru.

### Čl. IV.

#### Doba trvania zmluvy a skončenie zmluvy

1. Záväzok budúceho povinného z vecného bremena uzavrieť v budúcnosti zmluvu o zriadení vecného bremena trvá **po dobu 3 rokov odo dňa nadobudnutia účinnosti tejto zmluvy**. Právo/nárok budúceho povinného z vecného bremena a tomu zodpovedajúci záväzok budúceho oprávneného z vecného bremena a investora na uzatvorenie zmluvy ostáva zachovaný aj po uplynutí tejto doby.
2. Zmluvné strany sa ďalej dohodli, že zmluvu o budúcej zmluve o zriadení vecného bremena je možné ukončiť aj:
  - dohodou zmluvných strán dňom nadobudnutia účinnosti dohody, prípadne ku dňu uvedenému v dohode,
  - odstúpením budúceho povinného od zmluvy z dôvodov a za podmienok stanovených v príslušných ustanoveniach Občianskeho zákonníka alebo z dôvodov uvedených v tejto zmluve:
  - a) budúci povinný z vecného bremena je oprávnený odstúpiť od tejto zmluvy v prípade, ak:
    - budúci oprávnený z vecného bremena nebude realizovať stavbu uvedenú v čl. I. ods. 2. a 4. tejto zmluvy,
    - investor poruší ktorúkoľvek podmienku uvedenú v čl. II. bod 5. tejto zmluvy,

Odstúpenie zmluvy zapísané 3.

- budúci oprávnený poruší ktorúkoľvek inú podmienku, vyplývajúcu z tejto zmluvy a nevykoná nápravu v lehote stanovenej budúcim povinným.

Odstúpením od tejto zmluvy zanikajú všetky práva a povinnosti zmluvných strán, okrem nárokov zmluvných strán, ktoré sa stali splatnými za trvania zmluvy (najmä nárok na náhradu škody a na zaplatenie zmluvnej pokuty).

3. Zmluvné strany sa dohodli, že ukončením zmluvy podľa bodu 2. tohto článku zmluvy alebo v prípade, ak nedôjde k naplneniu záväzku, vyplývajúceho budúcemu oprávnenému a investorovi z tejto zmluvy, je investor povinný na vlastné náklady navrátiť nehnuteľnosť do pôvodného stavu, ak to bude budúci povinný požadovať, a to v lehote do 30 dní odo dňa skončenia tejto zmluvy. V prípade, ak investor na výzvu nehnuteľnosť v lehote nevráti do pôvodného stavu, je oprávnený nehnuteľnosť uviesť do pôvodného stavu budúci povinný z vecného bremena, a to na náklady investora.

#### Čl. V.

##### Sankcie a náhrada škody

1. V prípade, ak investor nesplní alebo poruší ktorúkoľvek povinnosť uvedenú v čl. II. bod 5. tejto zmluvy alebo inú povinnosť vyplývajúcu z tejto zmluvy, sa investor zaväzuje uhradiť budúcemu povinnému z vecného bremena zmluvnú pokutu vo výške 200 € (slovom: dvesto eur) za každé porušenie povinnosti jednotlivo. V prípade, ak investor na výzvu budúceho povinného nevykoná nápravu v lehote určenej budúcim povinným z vecného bremena, sa investor zaväzuje uhradiť budúcemu povinnému z vecného bremena zmluvnú pokutu vo výške 50 € (slovom: päťdesiat eur) za každý aj začatý deň omeškania budúceho oprávneného alebo investora s vykonaním nápravy.
2. Zaplatením zmluvnej pokuty sa investor nezbaňuje svojich záväzkov vyplývajúcich z tejto zmluvy. Uplatnením a/alebo zaplatením zmluvnej pokuty nie je dotknutý prípadný nárok budúceho povinného z vecného bremena na náhradu škody, a to v plnom rozsahu.
3. Zmluvné strany sa zaväzujú uhradiť preukázateľnú škodu, ktorá vznikne druhej zmluvnej strane v prípade nedodržania podmienok uvedených v tejto zmluve, ako aj porušením zákona a iných právnych predpisov.
4. Zmluvné strany považujú zmluvnú pokutu a ostatné sankcie podľa tejto zmluvy za primerané, čo potvrdzujú podpisom tejto zmluvy.

#### Čl. VI.

##### Záverečné ustanovenia

1. Táto zmluva je uzavretá podľa slovenského právneho poriadku. V prípade, ak sa niektoré z ustanovení tejto zmluvy, či už vzhľadom k platnému právnenému poriadku alebo vzhľadom k jeho zmenám, stanú neplatnými, neplatné časti sa nahradia príslušnými ustanoveniami všeobecne záväzného právneho predpisu.
2. Zmluva sa vyhotovuje v 8 vyhotoveniach, pre budúceho povinného z vecného bremena tri vyhotovenia, budúceho oprávneného z vecného bremena dve vyhotovenia totožného znenia a tri vyhotovenia zmluvy pre investora.
3. Táto zmluva sa povinne zverejňuje v zmysle § 47a Občianskeho zákonníka a podľa § 5a zákona č.211/2000 Z. z. o slobodnom prístupe k informáciám v znení platných právnych predpisov. Zmluvné strany súhlasia so zverejnením tejto zmluvy na webovom sídle budúceho povinného z vecného bremena a v CRZ.
4. **Táto zmluva nadobúda platnosť dňom jej podpísania zmluvnými stranami a účinnosť dňom nasledujúcim po dni jej zverejnenia.**
5. Zmluva sa môže meniť a dopĺňať výlučne formou písomných dodatkov, podpísaných zmluvnými stranami. V prípade akéhokoľvek nedorozumenia, sporu alebo sporného nároku sa zmluvné strany zaväzujú riešiť ich prednostne cestou vzájomnej dohody.

6. Všetky nároky a úkony vyplývajúce z tejto zmluvy musia byť voči druhej zmluvnej strane uplatnené písomne doporučeným listom alebo odovzdané osobne.
7. Budúci oprávnený z vecného bremena a investor nie sú oprávnení postúpiť svoje práva, nároky, pohľadávky alebo povinnosti, či záväzky z tejto zmluvy na iný subjekt. Za záväzky z tejto zmluvy zodpovedajú investor a budúci oprávnený spoločne a nerozdielne.
8. Povinnosť zmluvných strán doručiť písomnosť sa splní, len čo druhá zmluvná strana písomnosť prevezme alebo len čo ju poštový podnik vráti odosielateľovi ako nedoručiteľnú, alebo ak doručenie písomnosti bolo zmarené konaním alebo opomenutím adresáta. Účinky doručenia nastanú aj vtedy, ak adresát prijatie písomnosti odmietne. Doručovanie pre účely tejto zmluvy sa považuje za platné a účinne vykonané vtedy, ak sa doručuje na adresu sídla zmluvnej strany.
9. Zmluvné strany sa zaväzujú, že na požiadanie si poskytnú všetku potrebnú súčinnosť na splnenie predmetu a účelu tejto zmluvy.
10. Zmluva bola účastníkmi prečítaná, vzájomne vysvetlená, zmluvné strany jej obsahu porozumeli a keďže vyjadruje ich slobodnú a vážnu vôľu, prejavenu určitým a zrozumiteľným spôsobom, naznak súhlasu s jej obsahom pripájajú vlastnoručné podpisy a prehlasujú, že ju neuzavreli v tiesni ani za nápadne nevýhodných podmienok.

Za budúceho povinného z vecného bremena:  
V Ružomberku, dňa: 6. 6. 2024

Za budúceho oprávneného z vecného bremena:  
V 1.8.03.2024, dňa:

JUDr. Lubomír Kubáň  
primátor mesta

Stredoslovenská distribučná, a.s.  
JUDr. Marián Cesnek,  
riaditeľ sekcie Právne

Za investora:  
V Ružomberku, dňa:

INZIRA, s. r. o.  
Ing. Dušan Líška, konateľ

ie  
y,  
y  
f  
k  
!

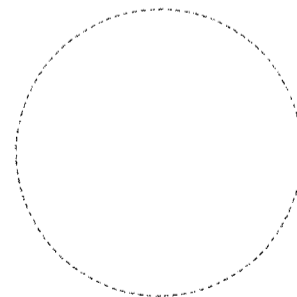
ELSPOL - SK, s. r. o.  
Miestneho priemyslu 1085  
029 01 Námestovo

+421 918 555 701  
projekty@elspolno.sk  
www.elspolno.sk

**DOKUMENTÁCIA REALIZÁCIE STAVBY**

**16395 – Ružomberok – Ulica Generála Miloša Vesela  
Rozšírenie NNK**

Zodpovedný projektant: Ing. Patrik Mikušiak  
Archivačné číslo: ZO 21149  
Dátum: 05/2023



# DOKUMENTÁCIA STAVBY

## OBSAH

- A/ SPRIEVODNÁ SPRÁVA
- B/ SÚHRNNÁ TECHNICKÁ SPRÁVA
- E/ TECHNICKÁ SPRÁVA
- F/ PLÁN ORGANIZÁCIE VÝSTAVBY

### Prílohy:

Súpis použitých noriem  
Protokol o určení prostredia

- Výkres č.01 Situačný výkres stavby
- Výkres č.02 Jednopolová schéma zapojenia NN siete
- Výkres č.03 Uloženie káblov
- Výkres č.04 Pretlak
- Výkres č.05 Situácia širších vzťahov
- Výkres č.06 Koordinačný výkres stavby

A.  
N  
K  
C  
H  
:



## A. SPRIEVODNÁ SPRÁVA

### A.1 IDENTIFIKAČNÉ ÚDAJE O STAVBE

**Názov stavby:** 16395 – Ružomberok – Ulica Generála Miloša Vesela–Rozšírenie NNK  
**Katastrálne územie:** KÚ Ružomberok  
**Okres:** Ružomberok  
**Kraj:** Žilinský  
**Zodpovedný projektant:** Ing. Patrik Mikušiak  
**Zhotoviteľ dokumentácie:** ELSPOL-SK, s. r. o., Miestneho priemyslu 1085, 029 01 Námestovo  
**Investor:** INZIRA, s.r.o., Mickiewiczova 2, Bratislava – Staré mesto, 811 07,  
(v zastúpení Ing. Dušan Líška, konateľ)  
**Stavebník a prevádzkovateľ:** Stredoslovenská distribučná, a. s., Pri Rajčianke 2927/8, 010 47 Žilina

### A.2 ZÁKLADNÉ ÚDAJE

*Celá stavba je realizovaná na základe platnej zmluvy o spolupráci SSD, a. s. (v zastúpení Ing. Milan Miškár, riaditeľ divízie ENERGETICKÉ AKTÍVA) a investora stavby – INZIRA, s.r.o., (v zastúpení Ing. Dušan Líška, konateľ), číslo zmluvy o spolupráci Z-D-2022-001802-00.*

**Rozvodná sústava:** NN-3+PEN, 50Hz, 230/400V, TN-C  
**Skratové pomery:** určené v technickej správe, písm. E  
**Prostredie:** Vid' príloha - Protokol o určení vonkajších vplyvov č. ZO 21149, vypracovaný odbornou projekčnou komisiou v zmysle platnej normy STN 33 2000-5-51:2010  
**Námrazová oblasť:** Ťažká (STN 33 3300: 1983)  
**Stupeň dodávky:** 3. stupeň, STN 34 1610 – §16107.  
**Stupeň dokumentácie:** Dokumentácia realizácie stavby  
**Technické zariadenie:** V zmysle vyhlášky MPSVaR SR č. 508/2009 Z. z., §4, odstavec 1, sa jedná o druh technického zariadenia elektrického, ktoré je zaradené do skupiny „B“ - Technické zariadenia s prúdom alebo napätím, ktoré nie sú bezpečné.

### A.3 ČLENENIE STAVBY

Stavba obsahuje jeden stavebný objekt:  
Projektovaná kapacita dokumentácie zahŕňa:

#### **SO.01 – Rozšírenie NNK**

**Projektovaná kapacita:**

- Montáž / výmena istiacich skríň PRIS, počet 3 ks
- Montáž zemných NN vedení, celková trasa 109 m
- Montáž optickej chráničky HDPE 40, celková trasa 109 m
- Pretlak popod cestu, celková trasa 12 m
- Rozobratie dlažby v trase NNK, celková trasa 39 m

### A.4 VÝCHODISKOVÉ PODKLADY

- technický návrh od SSD, a. s.
- katalóg prvkov a funkčných celkov KPFC, SSD, a. s.
- predpisy a normy STN platné v čase vyhotovenia dokumentácie
- katastrálna mapa v mierke 1:1000, výškopisné a polohopisné geodetické zameranie
- obhliadka existujúceho stavu

### A.5 TERMÍNY ZAHÁJENIA A UKONČENIA

**Projekčné práce:** 05/2023  
**Montážne práce:** Po právoplatnom stavebnom povolení

Uvedenie do prevádzky: Po právoplatnom kolaudačnom rozhodnutí

## **B. SÚHRNNÁ TECHNICKÁ SPRÁVA**

### **B.1 CHARAKTERISTIKA ÚZEMIA**

#### **B.1.1 POLOHA A STAV STAVENISKA**

Stavba bude realizovaná v zastavanom území obce, v katastrálnom území mesta Ružomberok na ulici Generála Miloša Vesela.

Rozšírenie nového NN káblového vedenia je určené od vymieňanej istiacej skrine SR č.878 G. M. Vesela 7 pri bytovom dome čd. 7 v asfaltovej príjazdovej ceste, ďalej v zelení a pretlakom popod asfaltovú cestu na ulici Generála Miloša Vesela. Následne bude káblové vedenie uložené v betónovej dlažbe až po navrhované istiace skrine PRIS, ktoré sa umiestnia k budúcim bytovým objektom A a B.

Trasa rozšírenia NN zemných vedení a polohy nových istiacich skriň PRIS sú zrejmé zo situačného výkresu stavby. V celej trase navrhovaných NN zemných vedení sa do výkopu uloží aj optická chránička HDPE 40.

Celá stavba bude realizovaná na povrchovo upravenom aj neupravenom, mierne členitom teréne. Prístupnosť k miestu stavby je zabezpečená po miestnych cestných komunikáciách, prístupových poľných cestách a lúkach obyčajnými dopravnými prostriedkami.

#### **B.1.2 POUŽITÉ MAPOVÉ PODKLADY**

Pre spracovanie mapových podkladov bolo použité geodetické zameranie, katastrálna mapa v mierke 1:1000 a energetická mapa GIS.

#### **B.1.3 PRÍPRAVA VÝSTAVBY**

Pred zahájením výstavby sa rozreže asfaltový povrch pri bytovom dome čd. 7 v trase navrhovaných NN zemných vedení. Celková trasa rozrezania je 13 m. Výkop sa po uložení vedení zasype a zhutní. Rozrezaný povrch sa po realizácii stavby uvedie do pôvodného stavu betónovaním a asfaltovaním. Miesto rozrezania je zrejmé zo situačného výkresu stavby.

Pred zahájením výstavby sa zrealizuje pretlak popod asfaltovú cestu na ulici Generála Miloša Vesela. Celková trasa riadeného pretlaku je 12 m.

Pred zahájením výstavby sa v trase nového NN vedenia rozoberie povrch chodníka/ parkoviska na ul. Generála Miloša Vesela, ktorý je vyhotovený z betónovej dlažby. Celková trasa rozobratia betónovej dlažby je 39 m. Výkop sa po uložení nových vedení zhutní. Rozobraté povrchy sa po realizácii stavby uvedú do pôvodného stavu spätným uložením.

Pre túto stavbu nie sú potrebné žiadne demolačné práce. Rovnako nie je potrebné zriaďovať skládky zeminy alebo materiálu. Pre celú stavbu nie je potrebné budovať prístupové cesty.

### **B.2 STAVEBNO TECHNICKÉ RIEŠENIE STAVBY**

#### **B.2.1 ÚČEL STAVBY**

Rozšírením NN zemnej siete sa vybuduje nový káblový rozvod pre pripojenie budúcich nových odberateľov elektrickej energie.

#### **B.2.2 TECHNICKÉ RIEŠENIE**

Vid' popis technického riešenia v E.1 POPIS RIEŠENIA.

#### **B.2.3 DOPRAVA**

Doprava materiálu a pracovníkov na stavbu sa bude zabezpečovať motorovými vozidlami po štátnych komunikáciách a miestnych komunikáciách.

#### **B.2.4 ÚPRAVA PLOCH**

Vid' B.1.3 Príprava výstavby

### B.2.5 VPLYV NA ŽIVOTNÉ PROSTREDIE

Stavba je nevýrobného charakteru a nemá negatívny vplyv na životné prostredie.

### B.2.6 BEZPEČNOSŤ PRÁCE

Montáž sa bude realizovať v beznapätovom stave. Je potrebné dodržať všetky zásady bezpečnosti pri práci. Pred každým začatím prác sa skontroluje beznapätový stav vedenia. Vedenie sa zaistí skratovaním zo všetkých možných smerov napájania. Po ukončení prác sa odpojené skratovanie vedenia pripojí na sieť. Otázky zaistenia vedenia sa riešia v spolupráci so SSD, a. s. Všetci montážnici musia byť poučení o postupe montážnych prác a bezpečnosti práce. **Pred začatím prác sa vytýčia všetky inžinierske siete, podzemné káblové vedenia a vodovodné potrubia.** Medzi základné normy v oblasti bezpečnosti práce pri montážnych prácach a prevádzke energetických zariadení patria:

- STN 34 3100 Bezpečnostné predpisy pre obsluhu a prácu na elektrických inštaláciách.
- STN 34 3101 Bezpečnostné predpisy pre obsluhu a prácu na elektrických vedeniach.
- STN 34 3103 Bezpečnostné predpisy pre obsluhu a prácu na el. prístrojoch a rozvádzačoch.
- STN 34 3108 Bezpečnostné predpisy o zaobchádzaní s elektrickým zariadením osobami bez elektrotechnickej kvalifikácie.

Skúšky elektrického zariadenia sa budú vykonávať na základe nižšie uvedených noriem, pričom kritériom úspešnosti vykonaných skúšok je vydanie správy o odbornej prehliadke a skúške el. zariadenia.

- STN 33 1500 Elektrotechnické predpisy. Revízie elektrických zariadení.
- STN 33 1600 Elektrotechnické predpisy. Revízie a kontroly elektrického prenosného náradia počas používania.

STN 33 2000-6 Elektrické inštalácie nízkeho napätia. Časť 6: Revízia

Základné požiadavky na zaistenie bezpečnosti práce a technických zariadení ustanovuje Slovenský úrad bezpečnosti práce vo vyhláske č. 59/1982 Zb. z.

Požiadavky na zaistenie bezpečnosti práce pri príprave a vykonávaní stavebných prác ustanovuje SÚBP a SBU vo vyhláske č. 147/2013 Zb. z. Požiadavky na odbornú spôsobilosť (kvalifikáciu) pracovníkov na činnosť na elektrických zariadeniach sú určené vyhláškou MJBVaR SR č. 508/2009 Zb. z. Podľa vyhlásky MJBVaR č. 508/2009 Zb. z. môžu na vyhradených elektrických zariadeniach (VEZ) vykonávať činnosť len odborne spôsobilí pracovníci v rozsahu osvedčenia:

- obsluhovať VEZ v rozsahu, v kt. bol preukázateľne poučený, **poučený pracovník §20**
- vykonávať činnosť na VEZ **elektrotechnik (§21)**,
- vykonávať samostatne činnosť na VEZ **samostatný elektrotechnik (§22)**,
- riadiť činnosť pracovníkov s osvedčením §21 a §22 **elektrotechnik na riadenie činnosti alebo prevádzky (§23)**.

Riadiť výstavbu môže len odborne spôsobilá osoba v zmysle zákona č.136/1995 Z. z. o odbornej spôsobilosti vo výstavbe – **stavbyvedúci**.

### B.2.7 PROTIPOŽIARNE ZABEZPEČENIE STAVBY

Nakoľko sa práce budú realizovať v bez napätovom stave a pri montážach sa nebudú používať horľavé látky zvyšujúce nebezpečenstvo požiaru, nie je potrebné zvláštne protipožiarne zabezpečenie stavby.

### B.2.8 OCHRANA PRED ÚRAZOM ELEKTRICKÝM PRÚDOM

Ochrana pred úrazom elektrickým prúdom podľa STN 33 2000-4-41 v rozvodnej sieti NN - 3 ~ 230/400V, 50Hz, TN-C:

- |                                |  |
|--------------------------------|--|
| Ochrana v bežných podmienkach: | Ochrana izolovaním živých častí        |
|                                | Ochrana zábranami alebo krytmi         |
|                                | Ochrana umiestnením mimo dosahu        |
| Ochrana pri poruche:           | Ochrana samočinným odpojením napájania |

B.2.9  
(  
trafi

B.2

ná

B

1

iad  
nia.  
sa  
so  
sti  
a  
h

#### **B.2.9 OCHRANA PRED PREPÄTÍM**

Ochrana voči prieniku vzdušného prepätia je zabezpečená v existujúcej blokovej trafostanici 230/ts/751 Požiarnici.

#### **B.2.10 OCHRANA PRED KORÓZIOU**

Na stavbu sú navrhnuté plastové respektíve pozinkované ocelové časti. Ochranné nátery nových častí nie sú potrebné.

#### **B.2.11 OCHRANNÉ PÁSMA**

V zmysle § 43 zákona č. 251/2012 Z. z., Zákon o energetike a o zmene a doplnení niektorých zákonov, sa na ochranu zariadení sústavy zriaďujú ochranné pásma. Ochranné pásmo elektrických vedení je vymedzené zvislými rovinami po oboch stranách krajných vodičov/káblov vedení vo vodorovnej vzdialenosti meranej kolmo na toto vedenie od krajného vodiča/kábla. Táto vzdialenosť je:

- Pre existujúce zemné NN vedenia podľa ods. 7 písm. a) 1 m pri napätí do 110 kV

- Pre navrhované zemné NN vedenia podľa ods. 7 písm. a) 1 m pri napätí do 110 kV

Zakázané činnosti v ochrannom pásme vonkajšieho podzemného elektrického vedenia sú uvedené v zákone č. 251/2012 Z. z., § 43, ods. 8.

Najmenšie dovolené vodorovné a zvislé vzdialenosti pri súbehu a križovaní podzemných vedení určuje STN 73 6005 – Priestorová úprava vedení technického vybavenia (STN 33 3300, čl. 6.34). Podľa uvedenej normy, platia pre 1 kV silový kábel uložený v zemi bez chráničiek nasledovné vodorovné/zvislé vzdialenosti od:

NN vedenia 1kV	VN vedenia 22kV	Oznam. vedenia	Plynovodu 0,005Mpa	Vodovodu
0,05m/0,05m	0,2m/0,2m	0,3m/0,3m	0,4m/0,1m	0,4m/0,4m

V prípade že je kábel v mieste križovania alebo v súbehu uložený v chráničke je možné zvislé vzdialenosti zmenšiť na:

NN vedenia 1kV	VN vedenia 22kV	Oznam. vedenia	Plynovodu 0,005Mpa	Vodovodu
0,05m/0,05m	0,2m/0,2m	0,1m/0,1m	0,4m/0,1m	0,4m/0,2m

Realizáciou stavby sa neporušia ochranné pásma.

#### **B.3 ZEMNÉ PRÁCE**

Zemné práce sa budú realizovať po vytýčení inžinierskych sietí ktoré sa v mieste stavby nachádzajú. Uvažovaná zemina je triedy III a IV. Zemné práce sa budú vykonávať prevažne ručne a v technike dostupných miestach trasy navrhovaných vedení strojne.

Pri realizácii stavby je nutné postupovať podľa platných technologických postupov, smerníc a ostatných vnútorných predpisov platných v SSD, a. s. Pri spojovaní a ukončovaní je nutné používať nástroje doporučené výrobcom použitých káblových súborov, práce musí vykonávať kvalifikovaný a oprávnený montér pre daný druh činnosti a musia byť dodržané všetky postupy stanovené pre montáž. Po realizácii stavby sa komunikácie, spevnené plochy a terén po výkopových prácach uvedú do pôvodného stavu. Prebytočná zemina sa rozhrnie v teréne tak, aby po jej usadení nevznikali prepahliny.

Najmenšie dovolené vodorovné a zvislé vzdialenosti pri súbehu a križovaní podzemných vedení určuje STN 73 6005 - Priestorová úprava vedení technického vybavenia. Spôsob ukladania káblov určuje STN 34 1050 a 33 2000 5-52.

#### **B.4 ODPADY**

So vzniknutým odpadom sa bude zaobchádzať v zmysle zákona č. 79/2015 Z. z. o odpadoch a o zmene a doplnení niektorých zákonov v znení neskorších predpisov a vyhlášky MŽP SR č. 371/2015 Z. z. a 366/2015 Z. z. pri predchádzaní vzniku odpadov a pri nakladaní s odpadmi.

Všetky údaje sú uvedené v zmysle vyhlášky MŽP SR č. 365/2015 Z. z., ktorou sa ustanovuje katalóg odpadov v znení neskorších predpisov. Predpokladané odpady a ich množstvo podľa katalógu:

Predpokladané a ich odhadované množstvo podľa katalógu:

Kat. č.	Názov odpadu	Kateg.	Množstvo	Likvidácia odpadu
20 01 36	Vyradené el. zariadenia iné ako 20 01 21 a 20 01 35	O	20 kg	Zberné suroviny
17 05 04	Zemina a kamenivo iné ako 17 05 03	O	0 kg	Rozhrnutie v teréne
17 03 02	Bitúmenové zmesi iné ako 17 03 01	O	800 kg	Skládka odpadov

Výkopová zemina sa použije na spätný zásyp a úpravu terénu v mieste stavby. Zákon č. 79/2015 Z. z. o odpadoch a o zmene a doplnení niektorých zákonov v znení neskorších predpisov sa podľa § 1 ods. 2 písm. h) nevzťahuje na nekontaminovanú zeminu a iný prirodzene sa vyskytujúci materiál vykopaný počas stavebných prác, ak je isté, že sa materiál použije na účely výstavby v prirodzenom stave na mieste, na ktorom bol vykopaný.

V zmysle zákona č. 79/2015 Z. z. o odpadoch a o zmene a doplnení niektorých zákonov v znení neskorších predpisov je realizátor stavby povinný zabezpečiť zhodnotenie a recykláciu stavebného odpadu. Recyklovateľné odpady sa odovzdajú na zhodnotenie oprávnenej organizácii.

E.1

Ná

E.

R

1

du sa  
a ich

idu

éne

## E. TECHNICKÁ SPRÁVA

### E.1 TECHNICKÉ RIEŠENIE

**Názov stavby:** 16395 – Ružomberok – Ulica Generála Miloša Vesela - Rozšírenie NNK

### E.1 TECHNICKÉ RIEŠENIE

**Rozvodná sústava:** NN-3+PEN, 50Hz, 230/400V, TN-C

**Trasa:** Trasa rozšírenia NNK je určená z vymenenej istiacej skrine PRIS 8 č. 878 G. M. Vesela 7 po nové istiace skrine PRIS.

**Káble a vodiče:** NN rozvodné vedenie:  
Zemný kábel NAYY-J 4x240, celková trasa 109 m

**Uloženie káblov:** Káble budú uložené v zemi v PVC chráničkách D110.

**Optická chránička:** Optická chránička HDPE 40 čiernej farby s oranžovým pruhom, priemer 40/33 mm, min. mechanické zaťaženie 450 N, celková trasa 109 m

**Istiacie skriň:** Pilierové rozvodné istiacie skrine vyrobené z recyklovateľného tvrdého polyesteru vystuženého skleným vláknom bez obsahu halogénov v bezúdržbovom prevedení. Materiál je odolný voči UV žiareniu a poveternostným podmienkam.

Typy skriň: PRIS 8 DIN1 L VV 5/4, P2 IP2x, počet 3 ks

Označenie skriň: PRIS 8 č. 878 G. M. Vesela 7

PRIS 8 č. 1435

PRIS 8 č. 1436

**Istienie:** Nožovými poistkami gG v zmysle jedнопólovej schémy zapojenia.

### **Technické riešenie:**

Existujúca istiacia skriňa SR č. 878 G. M. Vesela 7 sa vymení za novú istiacu skriňu PRIS 8 č. 878 G. M. Vesela 7. Z vymenenej skrine sa novým NN zemným káblom NAYY-J 4x240 pripojí nová istiacia skriňa PRIS 8 č.1435 a skriňa PRIS 8 č.1436. Zapojenie NN sietí sa vyhotoví v zmysle výkresu jedнопólovej schémy zapojenia.

Každá nová istiacia skriňa sa uzemní uzemňovacou pásovinou FeZn 30x4. Uzemňovacia pásovina sa uloží do výkopu spolu s novým zemným NN vedením. Viď E.3 Uzemnenie.

Nové káblové vedenia sa uložia do káblových chráničiek D110, položia do zeme a prekryjú výstražnou PVC červenou fóliou tak, ako znázorňuje výkres uloženia káblových vedení. V celej trase navrhovaných NN zemných vedení sa do výkopu uloží aj optická chránička HDPE 40.

Pri ukladaní káblov je potrebné vyvarovať sa neprimeraným ťahom káblov, a je nutné dodržiavať výrobcom predpísané minimálne polomery ohybu. Pred ukončením montáže sa káble označia štítkami s označením čísla kábla a smerovania.

### E.2 OCHRANA PRED ÚRAZOM ELEKTRICKÝM PRÚDOM

Ochrana pred úrazom elektrickým prúdom podľa STN 33 2000-4-41 v rozvodnej sieti NN - 3 ~ 230/400V, 50Hz, TN-C:

Ochrana v bežných podmienkach: Ochrana izolovaním živých častí

Ochrana zábranami alebo krytmi

Ochrana umiestnením mimo dosahu

Ochrana pri poruche:

Ochrana samočinným odpojením napájania

V NN rozvodnej sústave TN-C je ochrana pri poruche zabezpečená samočinným odpojením napájania. Podľa čl. N2.1.1, STN 33 2000-4-41 sa v distribučnej sústave odporúča čas odpojenia neprevyšujúci 5 s. V odôvodnených prípadoch sa pripúšťa čas odpojenia neprevyšujúci 30 s.

Charakteristiky ochranných prístrojov a impedancie obvodov musia spĺňať požiadavku N2.1.2, STN 33 2000-4-41 a vyhovovať STN 33 22000-4-43. Všetky neživé časti inštalácie v sieti NN sa musia spojiť s uzemneným bodom siete prostredníctvom ochranných vodičov. V pevných el. rozvodoch môže funkciu ochranného aj neutrálneho vodiča zastávať jeden vodič PEN za predpokladu, že sú splnené predpoklady 543.4 v HD 60364-5-54.

### **E.3 UZEMNENIE**

#### **Uzemnenie istiacich skríň PRIS**

Podľa prílohy N2.3, STN 33 2000-4-41 sa pri ochrane samočinným odpojením napájania využíva ochranný vodič NN siete (PEN). Jednotlivé uzemnenia vodiča PEN musia byť vhodne rozmiestnené a majú mať odpor uzemnenia najviac 15  $\Omega$ , (nie je potrebné ukladať uzemňovacie pásy dlhšie ako 20 m) koniec vedenia a koniec odbočiek najviac 5  $\Omega$  (nie je potrebné ukladať uzemňovacie pásy dlhšie ako 50 m). Uzemnenie sa vyhotoví pásovinou FeZn 30x4, ktorá sa uloží do výkopu spolu s navrhovaným zemným NN vedením.

#### **Výpočet zemného odporu $R_p$ paprskového uzemňovača (pás) v homogénnej pôde:**

Vstupné údaje:  $L = 50$  m (dĺžka paprskového uzemňovača)  
 $d = 0,015$  m (polovica šírky pásového uzemňovača)  
 $\rho_s = 100$   $\Omega$  (rezistivita pôdy v mieste stavby)

$$R_p = \frac{\rho_s}{2\pi \cdot L} \ln \frac{L^2}{0,015} = 3,83 \Omega < R_z$$

Uzemňovacie vodiče je potrebné v mieste prechodu do zeme v dĺžke najmenej 20 cm nad povrchom a 30 cm pod povrchom zabezpečiť pasívnou ochranou.

### **E.4 ZAISTENIE BEZPEČNOSTI PRÁCE POČAS VÝSTAVBY A PREVÁDZKY**

Pri práci na elektrických zariadeniach alebo v jeho blízkosti musí byť dokonale zaistené pracovisko a dozor pri práci. Pred uvedením do prevádzky musí byť elektrické zariadenie odskúšané. Pri montáži, ako aj pri prevádzke je nutné dôsledne dodržiavať ustanovenie príslušných noriem, a to najmä STN 34 3100, STN 34 3101, STN 34 3103, STN 34 3108.

Prevádzkovateľ je povinný počas výstavby zabezpečiť zamedzenie vstupu nepovolovaných osôb. Manipulovať a obsluhovať technické zariadenie na NN strane môžu len pracovníci na to určení podľa vyhl. MPSVaR SR č. 508/2009 Zb. z.

### **E.5 ZÁSADY NA VYKONÁVANIE SKÚŠOK ZARIADENÍ**

#### **Prvá odborná skúška a odborná prehliadka:**

V zmysle vyhlášky MPSVaR SR č. 508/2009 Zb. z., § 13 sa po ukončení montáže musí vykonať na vyhradenom technickom zariadení odborná prehliadka a odborná skúška odborne spôsobilou osobou podľa § 24 – revízny technik. O vykonanej prehliadke a odbornej skúške sa vyhotoví písomný záznam, ktorý obsahuje:

- a.) meno, priezvisko, podpis, číslo osvedčenia a odtlačok pečiatky
- b.) zistenia odbornej prehliadky a odbornej skúšky
- c.) záver o spôsobilosti V TZ na ďalšiu prevádzku.

Revízia elektrického zariadenia musí vyhovovať stanovám v zmysle STN 33 2000-6. Posudzované zariadenie musí byť vyhotovené tak, aby odborná prehliadka a odborná skúška elektrického zariadenia bola ukončená so záverom, že zariadenie spĺňa požiadavky bezpečnosti technických zariadení.



stavku  
/ siete  
ov. V  
odič

ria  
ne  
ať  
e  
n

## E.6 ZOSTATKOVÉ RIZIKÁ

Analýza zostatkových rizík nadväzuje na navrhované riešenie a na protokol o určení prostredia. Z navrhovaného riešenia môžu vzniknúť nasledovné riziká:

### Elektrické ohrozenie:

- dotyk osôb so živými časťami (priamy dotyk) - pri oprave a údržbe
- dotyk osôb s časťami, ktoré sa stali živými následkom zlých podmienok, najmä porušenia izolácie (nepriamy dotyk)
  - Nesprávna manipulácia s elektrickým zariadením pri montáži.
  - Otvorené dvere rozvádzačov.
  - Nesprávne zapojené a nevyhovujúce predlžovacie prívody.
  - Oprava poistiek
  - Práca pod napätím nekvalifikovanými osobami
  - Používanie elektrických zariadení s poškodeným krytom

### Kombinácia ohrození:

- obnovenie prívodu elektrickej energie po prerušení
- vonkajší vplyv na elektrické zariadenie
- chyby obsluhy
- ohrozenie zanedbaním ergonomických zásad
- nevhodné držanie tela a zvýšená námaha
- zanedbanie používania osobných ochranných prostriedkov
- neprimerané miestne osvetlenie
- psychické preťaženie alebo podcenenie, stres
- ľudské chyby alebo správanie

### Odhadovanie rizika:

- poškodenie zariadenia alebo zdravia pracovníkov

### Návrh opatrení voči týmto rizikám:

- starostlivosť o neporušenosť jednotlivých zariadení
- dodržiavaním technologického postupu a bezpečnostných predpisov pri obsluhu, údržbe a opravách
- používaním osobných a ochranných pracovných prostriedkov
- preukázateľným a pravidelným poučením/ zaškolením / pracovníkov, ktorý môžu prísť do styku s elektrickým zariadením

## F. PLÁN ORGANIZÁCIE VÝSTAVBY

### F.1 MIESTO STAVBY

Katastrálne územie: KÚ Ružomberok  
Okres: Ružomberok  
Kraj: Žilinský

### F.2 POPIS STAVENISKA

Vid' B.1.1 Poloha a stav staveniska.

### F.3 UPOZORNENIE

Pri križovaní a súbehu s cudzími inžinierskymi sieťami sa pred realizáciou stavby zabezpečí ich vytýčenie. Trasovanie inžinierskych sietí je zrejme z priloženého situačného výkresu stavby. Hĺbku uloženia podzemných sietí určí ich správca na základe vytýčenia. Najmenšie dovolené vodorovné a zvislé vzdialenosti pri súbehu a križovaní podzemných vedení určuje STN 73 6005 - Priestorová úprava vedení technického vybavenia.

### F.4 ČASOVÝ POSTUP PRÁČ

Projekčné práce: 05/2023  
Montážne práce: Po právoplatnom stavebnom povolení  
Uvedenie do prevádzky: Po právoplatnom kolaudačnom rozhodnutí

### F.5 VYPÍNANIE VEDENIA

Celá stavba sa bude prevádzať v beznapätovom stave. Počas celej výstavby je potrebné dodržiavať všetky zásady bezpečnosti pri práci. Pred každým začatím prác sa skontroluje beznapätový stav vedenia. Otázky spojené s vypínaním vedenia sa budú riešiť v spolupráci so SSD, a. s. Všetci pracovníci budú oboznámení s každodennou situáciou napájania siete i s bezpečnostnými predpismi.

### F.6 OSTATNÉ

Pri realizácii stavby je nutné postupovať podľa platných technologických postupov, smerníc a ostatných vnútorných predpisov platných v SSD, a. s. Pri spojovaní a ukončovaní je nutné používať nástroje odporúčané výrobcom použitých káblových súborov, práce musí vykonávať kvalifikovaný a oprávnený montér pre daný druh činnosti a musia byť dodržané všetky postupy stanovené pre montáž. Počas výstavby je potrebné dodržať všetky normy STN a PNE, prípadne ďalšie podnikové smernice, ako i všetky zásady BOZP. Po ukončení výstavby je potrebné uviesť terén do pôvodného stavu a prípadné vzniknuté škody uhradiť majiteľom.

STN 33 2000

STN 33 200

STN 33 20

STN 33 2

STN 33

STN 33

STN 3

STN F

STN

STN

STN

ST

ST

S

P

'

### Súpis použitých noriem

<b>STN 33 2000-1:2009-04</b>	Elektrické inštalácie nízkeho napätia. Časť 1: Základné princípy, stanovenie všeobecných charakteristík, definície
<b>STN 33 2000-4-41:2019-03</b>	Elektrické inštalácie nízkeho napätia. Časť 4-41: Zaistenie bezpečnosti. Ochrana pred zásahom elektrickým prúdom.
<b>STN 33 2000-4-43:2010-12</b>	Elektrické inštalácie nízkeho napätia. Časť 4-43: Zaistenie bezpečnosti. Ochrana pred nadprúdom
<b>STN 33 2000-5-51: 2010-05</b>	Elektrické inštalácie budov. Časť 5-51: Výber a stavba elektrických zariadení. Spoločné pravidlá
<b>STN 33 2000-5-52: 2012-04</b>	Elektrické inštalácie nízkeho napätia. Časť 5-52: Výber a stavba elektrických zariadení. Elektrické rozvody
<b>STN 33 2000-5-54: 2012-08</b>	Elektrické inštalácie nízkeho napätia. Časť 5-54: Výber a stavba elektrických zariadení. Uzemňovacie systémy a ochranné vodiče
<b>STN 33 2000-6: 2022-06</b>	Elektrické inštalácie nízkeho napätia. Časť 6: Revízia
<b>STN EN 60038: 2012-09</b>	Normalizované napätia CENELEC
<b>STN EN 61140: 2016-10</b>	Ochrana pred zásahom elektrickým prúdom. Spoločné hľadiská pre inštaláciu a zariadenia
<b>STN 33 3300: 1983-01</b>	Elektrotechnické predpisy. Stavba vonkajších silových vedení
<b>STN 34 3100: 2001-08</b>	Bezpečnostné požiadavky na obsluhu a prácu na elektrických inštaláciách
<b>STN 38 1754: 1974-07</b>	Dimenzovanie elektrického zariadenia podľa účinku skratových prúdov
<b>STN 73 6005: 1985-01</b>	Priestorová úprava vedení technického vybavenia
<b>STN EN 62305-1/2/3/4</b>	Súbor noriem Ochrana pri zásahu blesku. Časť 1/ Časť 2/ Časť 3/ Časť 4
<b>PNE 38 2161</b>	Voľba a uloženie káblov v energetických zariadeniach
<b>Vyhláška č. 508/2009 Z. z.</b>	Vyhláška Ministerstva práce, sociálnych vecí a rodiny Slovenskej republiky, ktorou sa ustanovujú podrobnosti na zaistenie bezpečnosti a ochrany zdravia pri práci s technickými zariadeniami tlakovými, zdvíhacími, elektrickými a plynovými a ktorou sa ustanovujú technické zariadenia, ktoré sa považujú za vyhradené technické zariadenia

## Protokol č. ZO 21149

O určení vonkajších vplyvov, vypracovaný odbornou projekčnou komisiou podľa normy STN EN 33-2000-5-51:2010

**Názov stavby:** 16395 – Ružomberok – Ulica Generála Miloša Vesela - Rozšírenie NNK

**Zloženie Komisie:** Predseda: Ing. Mikušiak Patrik, zodpovedný projektant  
Zodpovedný projektant: Ing. Mikušiak Patrik, zodpovedný projektant  
Členovia: Šimurda Martin, projektant EZ  
Ing. Bublík Jozef, projektant EZ

**Použité podklady:**

- a) Obhliadka na mieste stavby
- b) Dokumentácia stavby
- b) Technické normy: STN 33 2000-5-51:2010.

**Popis technického procesu:**

Elektrické zariadenia budú slúžiť na prenos, rozpájanie a distribúciu elektrickej energie.

**Rozhodnutie:**

Komisia preprojektovanie posúdila prostredie na základe funkčnosti a umiestnenia el. zariadení podľa STN 33 2000-5-51:2010 a rozhodla nasledovne:

**Rozvádzače PRIS:**

AA8, AB8, AC1, AD2, AE4, AF2, AG1, AH1, AK1, AL1, AM1, AN3, AP1, AT3, AQ2, AR2, AS2, AU2, BA1, BB2, BC2, BD1, BE1, CA1, CB1

**Zemné vedenia NNK:**

AA4, AC1, AE4, AG1, AH1, AK1, AL1, AM1, AP1, AQ2, BC2, BD1, BE1, CA1, CB1

**Zdôvodnenie:**

Umiestnenie stavby je na vonkajšom prostredí. IP ochrana nových zariadení je určená výrobcom.

V Námestove 05/2023

\_\_\_\_\_  
predseda komisie

Vonk:

A - P

Tepl

Atn

- vl

Nz

V

V

k

r

Tabuľka vonkajších vplyvov v zmysle normy STN 33 2000-5-51:2010		
Vonkajší vplyv	Kód	Charakteristika
<b>A - Prostredie</b>		
Teplota okolia	AA4	-5°C až +40°C
	AA8	-50°C až +40°C
Atmosférické podmienky - vlhkosť a teplota súčasne	AB8	-50°C až +40°C Relatívna vlhkosť:15-100%, Absolútna vlhkosť 0,04-36 g/m <sup>3</sup>
Nadmorská výška	AC1	Normálne, do 2000m
Výskyt vody	AD2	Voľne padajúce kvapky (dážď)
Výskyt cudzích telies	AE4	Malá prašnosť, IP5X
Korozívne alebo znečisťujúce látky	AF2	Atmosférický, IP44
Mechanické namáhanie - nárazy	AG1	Slabé
Mechanické namáhanie - vibrácie	AH1	Slabé
Výskyt rastlínstva alebo plesní	AK1	Bez nebezpečenstva
Výskyt živočíchov	AL2	Nebezpečný (hmyz, vtáctvo, ...)
Elektromagnetické, elektrostatické alebo ionizujúce vplyvy	AM1	
Slnčné žiarenie	AN3	Silné, 700-1120W/m <sup>2</sup>
Seizmické účinky	AP1	Zanedbateľné, do 0,3m/s <sup>2</sup>
Blesk	AQ3	Priame ohrozenie
Pohyb vzduchu	AR2	Stredný, 1-5m/s
Vietor	AS2	Stredný, 20-30 m/s
Snehová pokrývka	AT3	Významná, nad 40cm
Námraza	AU2	Ľahká námraza, do 1kg/m
<b>B - Využitie</b>		
Spôsobilosť osôb	BA1	Bežná, laici
Odpor ľudského tela	BB2	Normálny odpor
Dotyk osôb so zemou (s časťami, ktoré majú potenciál zeme)	BC2	Zriedkavý
Podmienky úniku v prípade nebezpečenstva	BD1	Malá hustota osôb/ľahký únik
Povaha spracúvaných alebo skladovaných látok	BE1	Bez významného nebezpečenstva
<b>C - Druh stavby</b>		
Konštrukčné materiály	CA1	Nehorľavé
Stavebná konštrukcia	CB1	Zanedbateľné nebezpečenstvo

dľa

2,

Mapový list: 1:250  
 Miesto: ul. Generála Milobá Veseľa, Bratislava  
 Miesto: ul. Generála Milobá Veseľa, Bratislava

- Exist. zariadenie NN vedenie
- Exist. zariadenie vnútornej rozvodnej siete NN
- Exist. jednoduchý batériový podzemný bod NN
- Asfaltová cesta
- Spevnená plocha
- Buďova / budova budova
- Príslušenstvo
- Rozobratie diaľky
- Strom
- Katastrálna mapa MKC
- Katastrálna mapa MNE

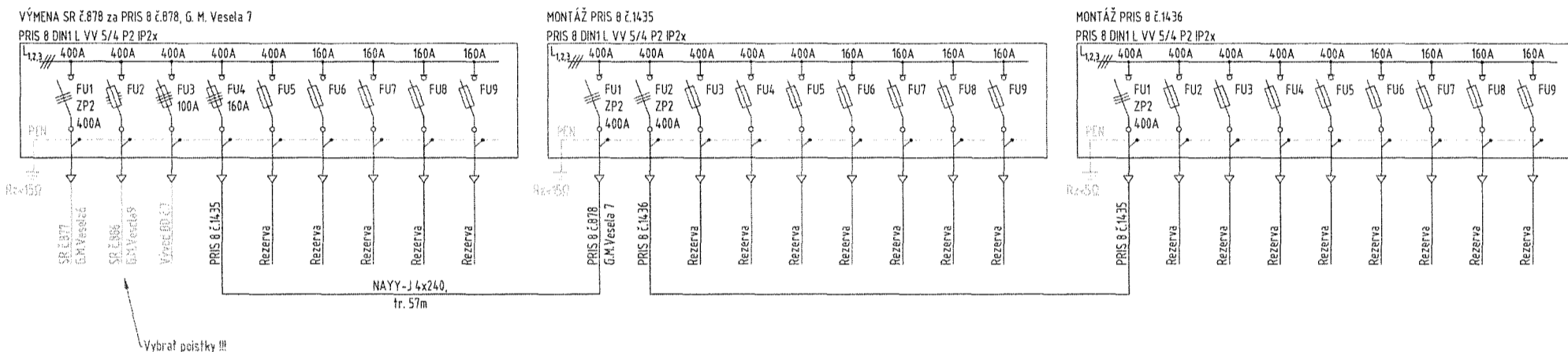
**Legenda: Juh**  
 Navrhované časti NN siete  
 Trasa od PRIS 8 E 878 po PRIS 8 E 1436  
 Trasa od PRIS 8 E 1436 po PRIS 8 E 1436  
 Trasa od PRIS 8 E 1436 po PRIS 8 E 1436



Celý projekt je chránený autorským zákonom. Akokoľvek manipulácia s ním vyžaduje súhlas autora projektu.

ELSPOL-SK, s.r.o., Miestneho priemyslu 1085, 095 01, Námestovo	
Vypracoval:	Ing. J. Babik
Kontroloval:	Ing. P. Mikulajčík
Zodp. projektant:	Ing. P. Mikulajčík
Stavovateľ:	Stredopravenská distribučná, a. s.
Miesto stavby:	16395 - Rulomberok - Ulica Generála Milobá Veseľa
Dobah:	Stavby vnútornej siete
Stupeň:	DNS
Formát:	A3
Datum:	05/23
Mierka:	1:250
Číslo listu:	01
Číslo výkresu:	01


C  
 Ochrana pred úrazom (ochranné miesta v sieti NN - 3 - 230/400V, SPhZ, TN-C (STN 33 2000 - 4:41))  
 Ochrana v batériových podzemkách: Udržanie zariadení životných častí  
 Ochrana zariadení alebo krytím  
 Ochrana úseku s tréningom alebo dookolo  
 Ochrana v súvisiacich odpojených napájajúcich

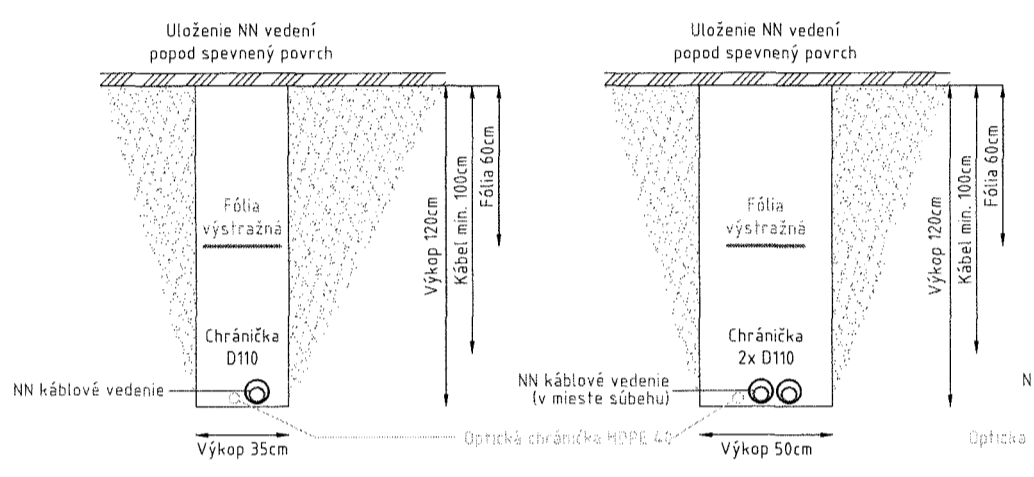


Legenda farieb: Existujúca časť NN siete  
 Navrhované časti NN siete  
 Uzemnenie

**NN vývody z trafostanice:**  
 Ochrana pred úrazom elektrickým prúdom v sieti NN - 3 ~ 230/400V, 50Hz, TN-C (STN 33 2000-4-41):  
 Ochrana v bežných podmienkach: Ochrana izolovaním živých častí  
 Ochrana zábrami alebo krytmi  
 Ochrana umiestnením mimo dosahu  
 Ochrana pri poruche: Ochrana samočinným odpojením napájania

Celý projekt je chránený autorským zákonom. Akákoľvek manipulácia s ním vyžaduje súhlas autora projektu.

ELSPOL-SK, s.r.o., Miestneho priemyslu 1085, 029 01 Námestovo			 profesionálne zariadenia
Vypracoval:	Kontroloval:	Zodp. projektant:	
Ing. J. Bublík	Ing. P. Mikušiak	Ing. P. Mikušiak	
Stavebník:	Stredoslovenská distribučná, a. s., Pri Rajčianke 2927/8, 010 47 Žilina		Stupeň: DRS
Stavba:	16395 - Ružomberok - Ulica Generála Miloša Vesela Rozšírenie NNK		Formát: A4
Miesto stavby:	KÚ Ružomberok		Dátum: 05/23
Obsah:	Jednopolová schéma zapojenia NN siete		Mierka: -
			Číslo listu: 01



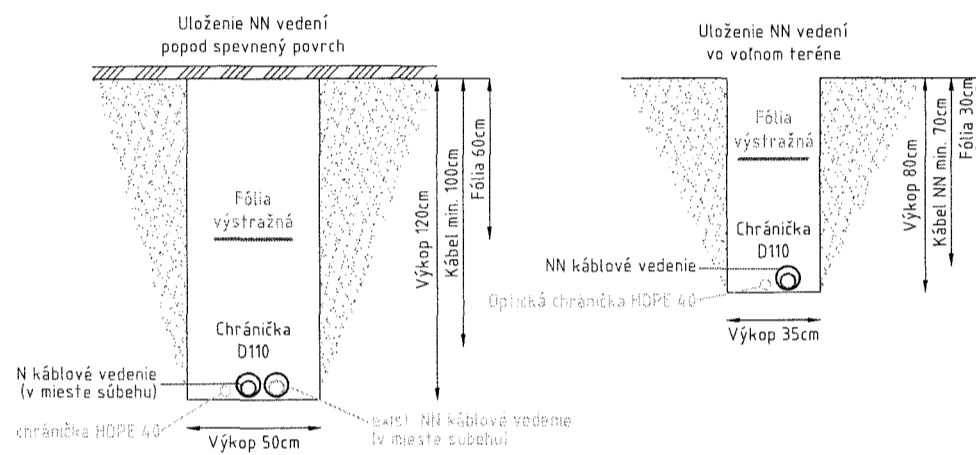
**NAJMENŠIE DOVOLENÉ VZDIALENOSTI PRI SÚBEHU A KRIŽOVANÍ STN 73 6005**

Sítové káble	Sítové káble				Oznamovacie káble	Plynovody		Vodovodné potrubia	Teplotovody	Stoky	Kotaje, úršty elektrické	
	1 kV	10 kV	35 kV	110 kV		do 0,005 MPa	do 0,3 MPa					
Najmenšie dovolené vzdialenosti káblového vedenia pri súbehu [m] <sup>1)</sup>												
1 kV	0,05	0,15	0,2	0,2	0,3 <sup>4)</sup>	0,1 <sup>5)</sup>	0,4	0,6	0,4	0,3	0,5	1,0
10 kV	0,15	0,15	0,2	0,2	0,8 <sup>4)</sup>	0,3 <sup>5)</sup>	0,4	0,6	0,4	0,7	0,5	1,0
35 kV	0,2	0,2	0,2	0,2	0,8 <sup>4)</sup>	0,3 <sup>5)</sup>	0,4	0,6	0,4	1,0	0,5	1,0
Najmenšie dovolené vzdialenosti káblového vedenia pri križovaní [m] <sup>1)</sup>												
1 kV	0,05	0,15	0,2	0,2	0,3 <sup>4)</sup>	0,1 <sup>5)</sup>	0,1 <sup>6)</sup>	0,1 <sup>6)</sup>	0,4 <sup>4)</sup>	0,2 <sup>5)</sup>	0,3 <sup>7)</sup>	1,0
10 kV	0,15	0,15	0,2	0,2	0,8 <sup>4)</sup>	0,3 <sup>5)</sup>	0,1 <sup>6)</sup>	0,2 <sup>6)</sup>	0,4 <sup>4)</sup>	0,2 <sup>5)</sup>	0,5 <sup>7)</sup>	1,0
35 kV	0,2	0,2	0,2	0,2 <sup>9)</sup>	0,8 <sup>4)</sup>	0,3 <sup>5)</sup>	0,1 <sup>6)</sup>	0,2 <sup>6)</sup>	0,4 <sup>4)</sup>	0,2 <sup>5)</sup>	0,5 <sup>7)</sup>	1,0

- Poznámky:**
- 1) Vzdialenosti sa merajú medzi vonkajšími povrchmi káblov, potrubí, ochrannej konštrukcie, alebo koľajnice bližšie k vedeniu.
  - 4) Nechránené.
  - 5) V kanáloch alebo betónových chráničkách. Podľa ustanovenia ČSN/STN 34 1100.
  - 6) Kábel je v chráničke s presahom 1,0m na každú stranu. Pre kábel bez ochranného krytu sa zväčšujú vzdialenosti takto: Pri križovaní NTL plynovodu s káblami do 35kV na 4,0m. Pri križovaní STL plynovodu káblami do 10kV na 1,0m, s káblami do 35kV na 1,5m.
  - 7) Pri uložení v chráničke možno primerane znížiť.
  - 8) Až k vonkajšiemu lícu stavebnej konštrukcie.
  - 9) Kábel nižšieho napätia je uložený v chráničke.




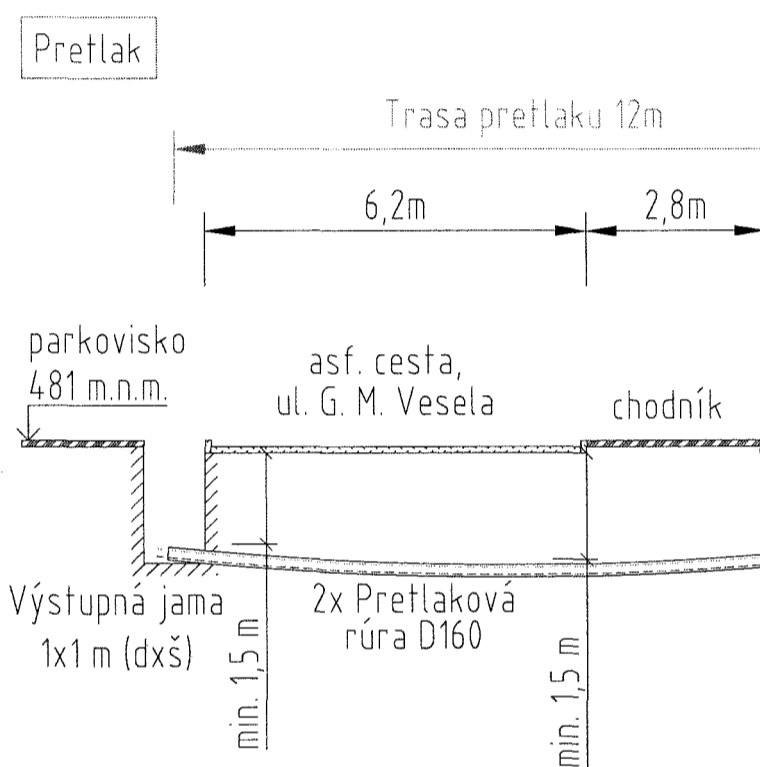
Miesto stavby:	KÚ Ružomberok	Dátum:	05/23
Obsah:	Jednopolové schéma zapojenia NN siete	Mierka:	-
		Číslo listu:	01



Nové zemné káblové vedenia sa ukladajú do hĺbky v zmysle nákresov pričných rezov uloženia NN vedení. NN káble sa vkladajú do korugovaných chráničiek D110. Do výšky 400mm nad takto chránené a uložené káble sa umiestni výstražná PVC fólia červenej farby. Pred začatím výkopových prác sa požiadajú o vytyčenie všetkých inžinierskych sietí, ktoré sa v trase nových vedení nachádzajú. Pri uložení kábla do zeme sa dodržia podmienky súbehu a križovania inžinierskych sietí podľa stanov STN 73 6005. Hĺbku a trasovanie inžinierskej siete určí jej správca.

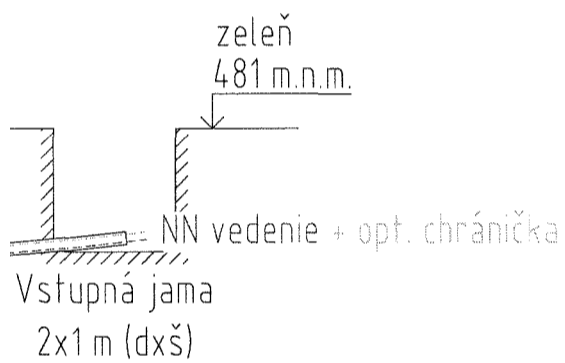
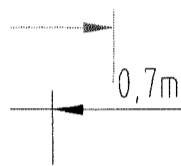
Celý projekt je chránený autorským zákonom. Akákoľvek manipulácia s ním vyžaduje súhlas autora projektu.

ELSPOL-SK, s.r.o., Miestneho priemyslu 1085, 029 01 Námestovo			
Vypracoval:	Kontroloval:	Zodp. projektant:	
Ing. J. Bublík	Ing. P. Mikušiak	Ing. P. Mikušiak	
Stavebník:	Stredoslovenská distribučná, a. s., Pri Rajčianke 2927/8, 010 47 Žilina	Stupeň:	DRS
Stavba:	16395 - Ružomberok - Ulica Generála Miloša Vesela Rozšírenie NNK	Formát:	A4
Miesto stavby:	KÚ Ružomberok	Dátum:	05/23
Obsah:	Uloženie káblov	Mierka:	-
		Číslo listu:	01
		Číslo výkresu:	03



NAJMENŠIE DOVOLENÉ VZDIALENOSTI PRI SÚBEHU A KRIŽOVANÍ STN 73 6005

Silové káble	Silové káble				Oznamovacie káble	Plynovody		Vodovodné potrubia	Teplotovody	Sťahy	Kofaje, dráhy elektrických		
	1 kV	10 kV	35 kV	110 kV		do 0,005 MPa	do 0,3 MPa						
Najmenšie dovolené vzdialenosti káblového vedenia pri súbehu [m] <sup>1)</sup>													
1 kV	0,05	0,15	0,2	0,2	0,3 <sup>4)</sup>	0,1 <sup>5)</sup>	0,4	0,6	0,4	0,3	0,5	1,0	
10 kV	0,15	0,15	0,2	0,2	0,8 <sup>4)</sup>	0,3 <sup>5)</sup>	0,4	0,6	0,4	0,7	0,5	1,0	
35 kV	0,2	0,2	0,2	0,2	0,8 <sup>4)</sup>	0,3 <sup>5)</sup>	0,4	0,6	0,4	1,0	0,5	1,0	
Najmenšie dovolené vzdialenosti káblového vedenia pri križovaní [m] <sup>1)</sup>													
1 kV	0,05	0,15	0,2	0,2	0,3 <sup>4)</sup>	0,1 <sup>5)</sup>	0,1 <sup>6)</sup>	0,1 <sup>6)</sup>	0,4 <sup>4)</sup>	0,2 <sup>5)</sup>	0,3 <sup>7)</sup>	0,3	1,0
10 kV	0,15	0,15	0,2	0,2	0,8 <sup>4)</sup>	0,3 <sup>5)</sup>	0,1 <sup>6)</sup>	0,2 <sup>6)</sup>	0,4 <sup>4)</sup>	0,2 <sup>5)</sup>	0,5 <sup>7)</sup>	0,3	1,0
35 kV	0,2	0,2	0,2	0,2 <sup>9)</sup>	0,8 <sup>4)</sup>	0,3 <sup>5)</sup>	0,1 <sup>6)</sup>	0,2 <sup>6)</sup>	0,4 <sup>4)</sup>	0,2 <sup>5)</sup>	0,5 <sup>7)</sup>	0,5	1,0




Poznámky:

- 1) Vzdialenosť sa merajú medzi vonkajšími povrchmi káblov, potrubí, ochrannej konštrukcie, alebo kotajnice bližšie k vedeniu.
- 4) Nechránené.
- 5) V kanáloch alebo betónových chráničkách. Podľa ustanovenia ČSN/STN 34 1100.
- 6) Kábel je v chráničke s presahom 1,0m na každú stranu. Pre kábel bez ochranného krytu sa zväčšujú vzdialenosti takto: Pri križovaní NTL plynovodu s káblami do 35kV na 4,0m. Pri križovaní STL plynovodu káblami do 10kV na 1,0m, s káblami do 35kV na 1,5m.
- 7) Pri uložení v chráničke možno primerane znížiť.
- 8) Až k vonkajšiemu lícu stavebnej konštrukcie.
- 9) Kábel nižšieho napätia je uložený v chráničke.

Nové zemné káblivé vedenie sa v trase pretlaku uloží do rúry D160, do hĺbky min. 1,5 m pod asfaltovú cestu a chodník. Pred realizáciou pretlaku sa požiada o vytyčenie všetkých inžinierskych sietí, ktoré sa v mieste stavby nachádzajú. Minimálne odstupové vzdialenosti súbehu a križovania inžinierskych sietí sú určené podľa normy STN 73 6005.


Celý projekt je chránený autorským zákonom. Akákoľvek manipulácia s ním vyžaduje súhlas autora projektu.


ELSPOL-SK, s.r.o., Miestneho priemyslu 1085, 029 01 Námestovo			 <b>elspol-sk</b> profesionálna a spoľahlivá
Vypracoval:	Kontroloval:	Zodp. projektant:	
Ing. J. Bublík	Ing. P. Mikušiak	Ing. P. Mikušiak	
Stavebník:	Stredoslovenská distribučná, a. s., Pri Rajčianke 2927/8, 010 47 Žilina		Stupeň: DRS
Stavba:	16395 - Ružomberok - Ulica Generála Miloša Vesela Rozšírenie NNK		Formát: A4
Miesto stavby:	KÚ Ružomberok		Dátum: 05/23
Obsah:	Pretlak		Mierka: -
			Číslo listu: 01



Miesto stavby:	Rozšírenie NNK - Ulica Generála Miloša Vesela	Formát:	A4
Obsah:	KÚ Ružomberok	Dátum:	05/23
	Pretlak	Mierka:	-
		Číslo listu:	01

Celý projekt je chránený autorským zákonom. Akákoľvek manipulácia s ním vyžaduje súhlas autora projektu.


ELSPOL-SK, s.r.o., Miestneho priemyslu 1085, 029 01 Námestovo			 <b>elspol-sk</b> profesionálna a spoľahlivá
Vypracoval:	Kontroloval:	Zodp. projektant:	
Ing. J. Bubík	Ing. P. Mikušiak	Ing. P. Mikušiak	
Stavebník:	Stredoslovenská distribučná, a. s., Pri Rajčianke 2927/8, 010 47 Žilina	Stupeň:	DRS
Stavba:	16395 - Ružomberok - Ulica Generála Miloša Vesela Rozšírenie NNK	Formát:	A4
Miesto stavby:	KÚ Ružomberok	Dátum:	05/23
Obsah:	Situácia širších vzťahov	Mierka:	-
		Číslo listu:	01
		Číslo výkresu:	05

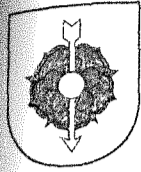


Miesto stavby  
49.076861, 19.309278



Celý projekt je chránený autorským zákonom. Akákoľvek manipulácia s ním vyžaduje súhlas autora projektu.

ELSPOL-SK, s.r.o., Miestneho priemyslu 1085, 029 01 Námestovo			 <b>elspol-sk</b> profesionálne a spoľahlivo
Vypracoval:	Kontroloval:	Zodp. projektant:	
Ing. J. Bublík	Ing. P. Mikušiak	Ing. P. Mikušiak	
Stavebník:	Stredoslovenská distribučná, a. s., Pri Rajčianke 2927/8, 010 47 Žilina		Stupeň: DRS
			Formát: A4
Stavba:	16395 - Ružomberok - Ulica Generála Miloša Vesela Rozšírenie NNK		Dátum: 05/23
			Mierka: -
Miesto stavby:	KÚ Ružomberok		Číslo listu: 01
Obsah:	Koordinátny výkres stavby		



# Mesto Ružomberok

Mestský úrad - oddelenie údržby a správy majetku / budov

Mestský úrad Ružomberok  
Oddelenie právnych služieb  
Mgr. Michaela Buková

Váš list číslo/zo dňa 15.08.2023  
Interný doklad

Naše číslo

Vybavuje/linka  
Ing. Dávid Žerebák/044/4314444

Ružomberok  
15.08.2023

## Vec: Podmienky spätných povrchových úprav.

Listom zo dňa 15.08.2023 ste nás požiadali o stanovisko a špecifikáciu spätných povrchových úprav komunikácií, chodníkov, spevnených plôch, zelených pásov z hľadiska technickej infraštruktúry.

**Stanovisko k žiadosti spoločnosti ELSPOL – SK, s. r. o., zhotoviteľa stavby „16395 Ružomberok - Ul. Gen. M. Vesela - Rozšírenie NNK“ v katastrálnom území Mesta Ružomberok na pozemku parc. č. CKN 6160/1 a CKN 6178. Z hľadiska technickej infraštruktúry Vám dávame nasledovné podmienky Mesta Ružomberok:**

- Samotná stavba bude podliehať stavebnému konaniu.
- Stavebník podľa zákona 135/1961 Zb. pre zvláštne užívanie MC je povinný dodržať podmienky uvedené v rozhodnutí.
- Pred samotnou realizáciou stavby je potrebné trasu prejsť so zodpovedným pracovníkom zhotoviteľa stavby „16395 Ružomberok - Ul. Gen. M. Vesela - Rozšírenie NNK“ a zodpovedným pracovníkom Mestského úradu Ružomberok.
- Na plochách, kde má MC živičný kryt je žiadateľ povinný narezat' okraj ryhy v mieste výkopu.
- Živičný kryt MC pri priečnom prekopení vozovky žiadateľ obnoví v šírke o 20cm väčšej na každú stranu od okraja ryhy výkopu.
- Živičný kryt MC pri pozdĺžnom prekopení vozovky žiadateľ obnoví v šírke jedného jazdného pruhu alebo chodník, v celej jeho šírke (v prípade ak nebude dohodnuté inak).
- Povrchová úprava novo položeného živičného krytu s pôvodným bude zaliata asfaltovou zálievkou po celej dĺžke, aby nedochádzalo k zatekaniu a následnému poškodzovaniu MC.
- Zásyp ryhy v spevnených plochách MC žiadateľ vykoná štrkodrvou, pričom je povinný zásyp zhutňovať po vrstvách.
- Zásyp výkopu v plochách cestnej zelene vykoná žiadateľ zeminou, pričom vrchnú vrstvu výkopu o hrúbke 30cm zasype ornitou. Žiadateľ po vykonaní zásypu ryhy v cestnej zelene je povinný obnoviť pôvodnú zeleň.
- Ku kontrole kvality vykonanie zásypu rýh je žiadateľ povinný prizvať povereného pracovníka Mestského úradu. V prípade, že zásyp rýh žiadateľ vykoná bez prítomnosti správcu MC, je povinný potvrdiť správnosť kvality zásypu ryhy sondami, vykonanými za prítomnosti správcu MC. Počet sond sa určí na tvare miesta.
- Pred uvedením spevnených častí MC do pôvodného stavu je žiadateľ povinný predložiť správcovi MC doklad o vykonaní merania kvality zhutnenia podložia.
- Poškodené obrubníky a dlažbu žiadateľ vymení za nové z toho istého materiálu, farby a tvaru.
- Opravu poškodených častí MC žiadateľ vykoná podľa zákona 135/1961 Zb. pre zvláštne užívanie MC, podľa ktorého je povinný dodržať podmienky uvedené v rozhodnutí.

Ing. Dávid Žerebák  
OÚaS

Mesto Ružomberok, Námestie A. Hlinku 1098/1, 034 01 Ružomberok, Tel.: +421 44 431 44 22  
[www.ruzomberok.sk](http://www.ruzomberok.sk), [ruzomberok@ruzomberok.sk](mailto:ruzomberok@ruzomberok.sk), IČO: 00315737 DIČ: 2021339265

Úrad geodézie, kartografie a katastra Slovenskej republiky  
VÝPIS Z KATASTRA NEHNUTEĽNOSTÍ

Okres : 508 Ružomberok Dátum vyhotovenia : 14.8.2023  
Obec : 510998 Ružomberok Čas vyhotovenia : 9:50:14 \*  
Katastrálne územie : 853801 Ružomberok Údaje platné k : 11.8.2023 18:00:00

Výpis je nepoužiteľný na právne úkony

VÝPIS Z LISTU VLASTNÍCTVA č. 17033  
ČIASTOČNÝ

ČASŤ A: MAJETKOVÁ PODSTATA

PARCELY registra „C“ nevyžiadané.

Parcely registra „E“ evidované na mape určeného operátu

Počet parcel: 1

Parcelné číslo	Výmera v m <sup>2</sup>	Druh pozemku	Pôvodné katastrálne územie	Spoločná nehnuteľnosť	Umiestnenie pozemku
30375	981	Zastavaná plocha a nádvorie	1	1	1
Iné údaje: Bez zápisu					

Ostatné PARCELY registra „E“ nevyžiadané.

Legenda

Umiestnenie pozemku

1 Pozemok je umiestnený v zastavanom území obce

Spoločná nehnuteľnosť

1 Pozemok nie je spoločnou nehnuteľnosťou

Pôvodné katastrálne územie

1 RUZOMBEROK-KOMASACIA

ČASŤ B: VLASTNÍCI A INÉ OPRÁVNENÉ OSOBY Z PRÁVA K NEHNUTEĽNOSTI

Vlastník

Počet vlastníkov: 1

Poradové číslo	Titul, priezvisko, meno, rodné meno / Názov Miesto trvalého pobytu / Sídlo Dátum narodenia, rodné číslo / IČO / Iný identifikačný údaj	Spoluvlastnícky podiel
1	Mesto Ružomberok, Mámestie A. Hlinku 1, Ružomberok, PSČ 034 01, IČO: 315737	1/1
	Titul nadobudnutia	



Zákon NR SR č. 180/1995 Z.z., PKV neknihovaná  
ROEP Z 2724/2012;  
LV 4101  
Zákon NR SR č. 180/1995 Z.z., vložka sa nenašla, PKV 5805  
č.d.1992/39, PKV 392  
č.d.134/59, PKV 3-441  
súdna zápisnica Nc 1.61/33/530, KOM.H.01263  
Zákon NR SR č. 180/1995 Z.z.  
čd.1992/39, PKV 392  
PKV 392 II, LV 4101  
čd.838/62, PKV 3352  
čd.838/62, PKV 6836  
čd.838/62, PKV 6836  
čd.239/50, PKV 4452  
čd.569/53, PKV 2-140  
čd.486/56, PKV 2326  
čd.1052/56, PKV 278  
čd.1052/56, PKV 392  
Výst.99-56/85, §108, vyvlastnenie, PKV 3-2047  
Výst.99-56/85, §108, vyvlastnenie, PKV 3-742  
Výst.99-56/85, §108, vyvlastnenie, PKV 3-2158  
Výst.99-56/85, §108, vyvlastnenie, PKV 3-931  
KZ z roku 1985, PKV 3-20  
čd.1992/39, čd.875/62, PKV 392  
delimitácia č.138/1991 Zb., KZ z roku 1967, PKV 319  
delimitácia č.138/1991 Zb., KZ z roku 1967, PKV 742  
delimitácia č.138/1991 Zb., vyvlastnenie z roku 1967, PKV 3315  
delimitácia č.138/1991 Zb., KZ z roku 1967, PKV 323  
čd.1052/56  
delimitácia č.138/1991 Zb., KZ z roku 1967, PKV 6586  
delimitácia č.138/1991 Zb., KZ z roku 1967, PKV 3449  
delimitácia č.138/1991 Zb., KZ z roku 1967, PKV 3564  
pôv.zápis, číslo vl.sa nedá zistiť  
delimitácia č.138/1991 Zb., KZ z roku 1967, PKV 341  
LV 4101, Kód vlastníctva 7  
delimitácia č.138/1991 Zb., KZ z roku 1967, PKV 6636  
čd.943/60, PKV 347  
delimitácia č.138/1991 Zb., KZ z roku 1967, PKV 6635  
delimitácia č.138/1991 Zb., KZ z roku 1967, PKV 6655  
delimitácia č.138/1991 Zb., KZ z roku 1967, PKV 5197  
delimitácia č.138/1991 Zb., KZ z roku 1967, PKV 3089  
delimitácia č.138/1991 Zb., KZ z roku 1967, PKV 6712  
delimitácia č.138/1991 Zb., KZ z roku 1967, PKV 5926  
č.d.283/12, PKV 3-60  
čd.2280/38, PKV 5298  
čd.1432/39, vyvlastnenie, PKV 4373  
čd.1432/39, vyvlastnenie, PKV 2078  
čd.798/52, čd.1052/56, PKV 44  
Zákon NR SR č.180/1995 Z.z., PKV 332  
čd.1968/24, čd.3036/26, UNZ, PKV 5948  
delimitácia č.138/1991 Zb., KZ z roku 1967, PKV 6302  
čd.400/50, čd.798/52, PKV 1820  
delimitácia č.138/1991 Zb., KZ z roku 1967, PKV 5846  
delimitácia č.138/1991 Zb., KZ z roku 1967, PKV 5231  
delimitácia č.138/1991 Zb., KZ z roku 1967, PKV 3679  
delimitácia č.138/1991 Zb., KZ z roku 1967, PKV 3880  
delimitácia č.138/1991 Zb., KZ z roku 1967, PKV 3693  
delimitácia č.138/1991 Zb., KZ z roku 1967, PKV 5718  
čd.1398/48, PKV 3871  
čd.87/57, PKV 5206  
Zákon NR SR č.180/1995 Z.z., nenašla sa vložka  
čd.1350/43, čd.90/55, PKV 6503  
čd.1992/39, čd.993/50, PKV 392  
čd.993/50, PKV 392  
čd.1992/39, čd.361/52, PKV 392  
čd.1992/39, čd.798/52, PKV 392  
Zákon NR SR č.180/1995 Z.z., nedá sa zistiť č.vl.  
č.d.2240/05, PKV 3-453  
čd.2835/37, PKV 6264  
pôv.zápis, čd.1847/1859, PKV 44  
č.d.2009/23, č.d.2011/23, PKV 3-2187  
č.d.2007/23, PKV 3-2201  
č.d.2010/23, PKV 3-1266  
čd.155/53, PKV 44  
čd.135/59, čd.1130/62, PKV 44

PKV 2-71  
delimitácia č. 138/1991 Zb.,KOM.H.01345  
delimitácia č. 138/1991 Zb.,KOM.H.01346  
delimitácia č. 138/1991 Zb.,KOM.H.0428  
delimitácia č. 138/1991 Zb.,KOM.H.0313  
delimitácia č. 138/1991 Zb.,KOM.H.0435  
Zákon NR SR č.180/1995 Z.z., PKV neknihovaná  
súdna zápisnica Nc 1.61/33/530,čd.177/60,KOM.H.0113  
čd.489/54,KOM.H.01263, kúpna zmluva z 29.7.1966  
čd.406/50,KOM.H.01077  
súdna zápisnica Nc 1.61/33/530,KOM.H. 1  
delimitácia č.138/1991 Zb.,KOM.H.0501  
delimitácia č.138/1991 Zb.,KOM.H.0965  
delimitácia č.138/1991 Zb.,KOM.H.0926  
delimitácia č.138/1991 Zb.,KOM.H.01364  
delimitácia č.138/1991 Zb.,KOM.H.01271  
delimitácia č.138/1991 Zb.,KOM.H.01272  
delimitácia č.138/1991 Zb.,KOM.H.0114  
delimitácia č.138/1991 Zb.,KOM.H.01327  
delimitácia č.138/1991 Zb.,KOM.H.01371  
delimitácia č.138/1991 Zb.,KOM.H.0325  
delimitácia č.138/1991 Zb.,KOM.H.0546  
delimitácia č.138/1991 Zb.,KOM.H.035  
delimitácia č.138/1991 Zb.,KOM.H.0146  
čd 2097/96,PKV 2-995  
LV 1  
čd.2097/96,PKV 2-995  
Zákon NR SR č.180/1995 Z.z.,neknihovaná  
súdna zápisnica Nc 1.61/33/530,delimitácia č.138/1991 Zb.,KOM.H. 1  
delimitácia č.138/1991 Zb.,KOM.H.0908  
delimitácia č.138/1991 Zb.,KOM.H.01221  
delimitácia č.138/1991 Zb.,KOM.H.01222  
delimitácia č.138/1991 Zb.,KOM.H.0615  
delimitácia č.138/1991 Zb.,KOM.H.01269  
delimitácia č.138/1991 Zb.,KOM.H.0512  
delimitácia č.138/1991 Zb.,KOM.H.0513  
kúpa z 10.3.1977,delimitácia č.138/1991 Zb.,KOM.H.0941  
delimitácia č.138/1991 Zb.,KOM.H.01039  
delimitácia č.138/1991 Zb.,KOM.H.071  
delimitácia č.138/1991 Zb.,KOM.H.0793  
delimitácia č.138/1991 Zb.,KOM.H.01407  
kúpa z 27.1.1977,delimitácia č.138/1991 Zb.,KOM.H.01094  
delimitácia č.138/1991 Zb.,KOM.H.0971  
delimitácia č.138/1991 Zb.,KOM.H.0972  
delimitácia č.138/1991 Zb.,KOM.H.01041  
kúpa z 5.7.1977,KOM.H.01404  
kúpa 28.3.1979,delimitácia č.138/1991 Zb.,KOM.H.0410  
kúpa zo 17.10.1980,delimitácia č.138/1991 Zb.,KOM.H.01156  
delimitácia č.138/1991 Zb.,KOM.H.0713  
delimitácia č.138/1991 Zb.,KOM.H.0332  
kúpa zo 14.12.1977,delimitácia č.138/1991 Zb.,KOM.H.01080  
delimitácia č.138/1991 Zb.,KOM.H.1076  
kúpa zo 14.12.1977,delimitácia č.138/1991 Zb.,KOM.H.01190  
kúpa z 28.6.1977,delimitácia č.138/1991 Zb.,KOM.H.0277  
kúpa,rok 1981,delimitácia č.138/1991 Zb.,KOM.H.0178  
kúpa z 24.8.1977,delimitácia č.138/1991 Zb.,KOM.H.0692  
súdna zápisnica Nc 1.61/33/530,KOM.H.01040, Kúpa rok1981  
kúpa z 3.2.1978,delimitácia č.138/1991 Zb.,KOM.H.0860  
delimitácia č.138/1991 Zb.,KOM.H.01009  
kúpa z 27.7.1977,KOM.H.01015  
súdna zápisnica Nc 1.61/33/530,čd.192/58,KOM.H.01263  
delimitácia č.138/1991 Zb.,KOM.H.01287  
delimitácia č.138/1991 Zb.  
delimitácia č.138/1991 Zb.,KOM.H.01105  
delimitácia č.138/1991 Zb.,KOM.H.0592  
delimitácia č.138/1991 Zb.,KOM.H.0594  
delimitácia č.138/1991 Zb.,KOM.H.01377  
delimitácia č.138/1991 Zb.,KOM.H.0276  
delimitácia č.138/1991 Zb.,KOM.H.01367  
delimitácia č.138/1991 Zb.,KOM.H.01054  
delimitácia č.138/1991 Zb.,KOM.H.0692  
delimitácia č.138/1991 Zb.,KOM.H.0178  
delimitácia č.138/1991 Zb.,KOM.H.099  
delimitácia č.138/1991 Zb.,KOM.H.01348  
delimitácia č.138/1991 Zb.,KOM.H.0522

delimitácia č.138/1991 Zb.,KOM.H.01503  
 delimitácia č.138/1991 Zb.,KOM.H.01368  
 delimitácia č.138/1991 Zb.,KOM.H.0742  
 delimitácia č.138/1991 Zb.,KOM.H.0719, N 25-2008/00606-13J  
 delimitácia č.138/1991 Zb.,KOM.H.01349  
 delimitácia č.138/1991 Zb.,KOM.H. 12  
 delimitácia č.138/1991 Zb.,KOM.H.0424  
 delimitácia č.138/1991 Zb.,KOM.H.0945  
 kúpa zo 17.8.1977,delimitácia č.138/1991 Zb.,KOM.H.0605  
 kúpa z 11.4.1978,delimitácia č.138/1991 Zb.,KOM.H.0424  
 delimitácia č.138/1991 Zb.,KOM.H.0763  
 N298/95,Nz 34/96,PKV 6792  
 pôv.zápis,čd.541/55,PKV 44  
 N298/95,Nz 34/96,PKV 571  
 čd.569/53,čd.1182/57,PKV 2-140  
 Zákon NR SR č.180/1995 Z.z.,vložka zrušená  
 kúpna zmluva z 29.12.1979,KOM.H.01388  
 kúpna zmluva z 29.12.1979,KOM.H.0239  
 kúpna zmluva zo 16.12.1979,KOM.H.0538  
 kúpna zmluva z 3.3.1970,delimitácia č.138/1991 Zb.,KOM.H.0853  
 kúpnopredajná zmluva zo 6.5.1970,delimitácia č.138/1991 Zb.,KOM.H.0159  
 kúpnopredajná zmluva zo 6.5.1970,delimitácia č.138/1991 Zb.,KOM.H.023  
 Výst.330-1221/1977-vyvlastnenie,delimitácia č.138/1991 Zb.,KOM.H.0458  
 kúpnopredajná zmluva z 18.2.1972,delimitácia č.138/1991 Zb.,KOM.H.07  
 kúpnopredajná zmluva z 3.1.1970,delimitácia č.138/1991 Zb.,KOM.H.0504  
 kúpnopredajná zmluva zo 6.2.1970,delimitácia č.138/1991 Zb.,KOM.H.0504  
 kúpnopredajná zmluva z 2.3.1970,delimitácia č.138/1991 Zb.,KOM.H.0504  
 kúpnopredajná zmluva z 2.3.1970,delimitácia č.138/1991 Zb.,KOM.H.094  
 kúpnopredajná zmluva zo 17.2.1970,delimitácia č.138/1991 Zb.,KOM.H.0676  
 delimitácia č.138/1991 Zb.,KOM.H.0925  
 kúpnopredajná zmluva z 28.1.1970,delimitácia č.138/1991 Zb.,KOM.H.0451  
 kúpnopredajná zmluva z 3.1.1970,delimitácia č.138/1991 Zb.,KOM.H.01142  
 kúpnopredajná zmluva z 3.1.1970,delimitácia č.138/1991 Zb.,KOM.H.0248  
 kúpnopredajná zmluva z 3.1.1970,delimitácia č.138/1991 Zb.,KOM.H.0240  
 kúpnopredajná zmluva z 3.1.1970,delimitácia č.138/1991 Zb.,KOM.H.0247  
 kúpnopredajná zmluva z 5.6.1972,delimitácia č.138/1991 Zb.,KOM.H.066  
 súdna zápisnica Nc 1.61/33/530,KOM.H.01  
 kúpnopredajná zmluva z 24.2.1971,KOM.H.0233  
 kúpnopredajná zmluva z 24.2.1971,KOM.H.01443  
 kúpnopredajná zmluva z 24.2.1971,KOM.H.0610  
 kúpnopredajná zmluva z 25.2.1971,KOM.H.0798  
 čd.1847/1859,PKV 44  
 Zápis vlastníctva, GP č. 36672769-011/09, Z 1717/11, Rozhodnutie L8-2009/00129-S, R 281/09,,Zápis vlastníctva,  
 gp č. 36672769-032/2008, Z 2545/08,,Zápis vlastníctva, gp č. 36672769-012/06, Z 2805/08,,Kúpna zmluva  
 V418/05,,Kúpna zmluva -V 322/02,,Kúpna zmluva V 1955/01,,prot.č. 2-140 - zápisnica čd. 1802/1905, čd.  
 569/1953,prot.č. 2520 - kúpa čd. 3077/1908,prot.č. 392 - kúpa čd. 742/1871, čd. 2605/1873, PK oprava čd. 32/1903,  
 skutočná držba čd. 1376/1904, čd. 965/1912, dražobnou kúpou čd. 1345/1904, čd. 619/1916, záměna čd. 2641/1936,  
 čd. 2409/1937, kúpa čd. 1815/1938, čd. 1816/1938, čd. 225/1939, zápisnica čd. 1530/1948, skutočná držba čd.  
 2991/1911, zápisnica čd. 2047/1943, kúpa čd. 2605/1873, záměna čd. 921/1938, čd. 127/1944, kúpa čd.  
 22/1938,prot.č. 6264 - pôvodný zápis, Zákon č. 306/1992,prot.č. 2-995 - čd. 2097/1896,prot.č. 4-329 - pôvodný  
 vlastník,prot.č. 4-213 - záměnná zmluva čd. 2106/1943,prot.č. 44 - pôvodný zápis, kúpa čd. 1856/1939, zápisnica  
 čd. 887/1943, čd. 888/1943, čd. 889/1943, čd. 890/1943, záměnná zmluva čd. 155/1953,kom.hárok I-1263,prot.č. 1  
 - zápisnica čd. 1079/1922,prot.č. 5-154 - čd. 3360/1932,prot.č. 3190 - zápisnica čd. 427/1954,prot.č. 3-345 -  
 pôvodný zápis,prot.č. 7059,prot.č. 3-2811 - skutočná držba a záměna čd. 172/1947,prot.č. 1092 - skutočná držba a  
 záměna čd. 59/1952,prot.č. 181 - kúpa čd. 29/1939,prot.č. 6784 - adm. dohoda čd. 244/1179/1957,prot.č. 6527 -  
 zápisnica čd. 99/1944,prot.č.6471 - kúpa čd. 1525/1942,prot.č.1233 - kúpa čd. 509/1942,prot.č.3897 - kúpa čd.  
 208/1917,prot.č. 3706 - kúpa čd. 207/1917,prot.č. 1568 - kúpa čd. 1101/1947,prot.č. 1101 - kúpa čd.  
 398/1947,prot.č. 1574 - kúpa čd. 144/1947,kom.hárok I-1,PKV 2-140,2520,392,6264,2-995,4-329,4-213,44,1-  
 1263,1,5-154,3190,3-345,7059,3-2811,1092,181,6784,6527,6471,1233,3897,3706,1568,1101,1574,1-1,Z 1462/99  
 ZRPS  
 delimitácia č.138/1991 Zb.,KOM.H.0720  
 delimitácia č.138/1991 Zb.,KOM.H. 1  
 delimitácia č.138/1991 Zb.,KOM.H.01175  
 delimitácia č.138/1991 Zb.,KOM.H.01176  
 delimitácia č.138/1991 Zb.,KOM.H.01085  
 delimitácia č.138/1991 Zb.,KOM.H.0243  
 delimitácia č.138/1991 Zb.,KOM.H.0242  
 delimitácia č.138/1991 Zb.,KOM.H.0931  
 delimitácia č.138/1991 Zb.,KOM.H.01579  
 delimitácia č.138/1991 Zb.,KOM.H.01115  
 delimitácia č.138/1991 Zb.,KOM.H.0969  
 delimitácia č.138/1991 Zb.,KOM.H.01341  
 delimitácia č.138/1991 Zb.,KOM.H.01339  
 delimitácia č.138/1991 Zb.,KOM.H.0102  
 delimitácia č.138/1991 Zb.,KOM.H.0176

delimitácia č.138/1991 Zb.,KOM.H.01548  
 delimitácia č.138/1991 Zb.,KOM.H.01106  
 delimitácia č.138/1991 Zb.,KOM.H.01010  
 delimitácia č.138/1991 Zb.,KOM.H.0440  
 delimitácia č.138/1991 Zb.,KOM.H.01014  
 delimitácia č.138/1991 Zb.,KOM.H.01123  
 delimitácia č.138/1991 Zb.,KOM.H.0383  
 delimitácia č.138/1991 Zb.,KOM.H.0810  
 delimitácia č.138/1991 Zb.,KOM.H.01481  
 delimitácia č.138/1991 Zb.,KOM.H.01495  
 delimitácia č.138/1991 Zb.,KOM.H.01177  
 delimitácia č.138/1991 Zb.,KOM.H.01376  
 delimitácia č.138/1991 Zb.,KOM.H.090  
 delimitácia č.138/1991 Zb.,KOM.H.0661  
 delimitácia č.138/1991 Zb.,KOM.H.0663  
 delimitácia č.138/1991 Zb.,KOM.H.0371  
 delimitácia č.138/1991 Zb.,KOM.H.0406  
 delimitácia č.138/1991 Zb.,KOM.H.0669  
 delimitácia č.138/1991 Zb.,KOM.H.01132  
 delimitácia č.138/1991 Zb.,KOM.H.01413  
 delimitácia č.138/1991 Zb.,KOM.H.01517  
 delimitácia č.138/1991 Zb.,KOM.H.0321  
 THM, LV č.4101  
 Zápis vlastníctva, GP č. 36672769-011/09, Z 1717/11, Rozhodnutie L8-2009/00129-S, R 281/09, Zápis vlastníctva, gp č. 36672769-012/06, Z 2805/08, Zápis vlastníctva, gp č. 36672769-032/2008, Z 2545/08, Kúpna zmluva V418/05, Kúpna zmluva -V 322/02, Kúpna zmluva V 1955/01, prot.č. 2-140 - zápisnica čd. 1802/1905, čd. 569/1953, prot.č. 2520 - kúpa čd. 3077/1908, prot.č. 392 - kúpa čd. 742/1871, čd. 2605/1873, PK oprava čd. 32/1903, skutočná držba čd. 1376/1904, čd. 965/1912, dražobnou kúpou čd. 1345/1904, čd. 619/1916, zámena čd. 2641/1936, čd. 2409/1937, kúpa čd. 1815/1938, čd. 1816/1938, čd. 225/1939, zápisnica čd. 1530/1948, skutočná držba čd. 2991/1911, zápisnica čd. 2047/1943, kúpa čd. 2605/1873, zámena čd. 921/1938, čd. 127/1944, kúpa čd. 22/1938, prot.č. 6264 - pôvodný zápis, Zákon č. 306/1992, prot.č. 2-995 - čd. 2097/1896, prot.č. 4-329 - pôvodný vlastník, prot.č. 4-213 - zámenná zmluva čd. 2106/1943, prot.č. 44 - pôvodný zápis, kúpa čd. 1856/1939, zápisnica čd. 887/1943, čd. 888/1943, čd. 889/1943, čd. 890/1943, zámenná zmluva čd. 155/1953, kom.hárok 1-1263, prot.č. 1 - zápisnica čd. 1079/1922, prot.č. 5-154 - čd. 3360/1932, prot.č. 3190 - zápisnica čd. 427/1954, prot.č. 3-345 - pôvodný zápis, prot.č. 7059, prot.č. 3-2811 - skutočná držba a zámena čd. 172/1947, prot.č. 1092 - skutočná držba a zámena čd. 59/1952, prot.č. 181 - kúpa čd. 29/1939, prot.č. 6784 - adm. dohoda čd. 244/1179/1957, prot.č. 6527 - zápisnica čd. 99/1944, prot.č. 6471 - kúpa čd. 1525/1942, prot.č. 1233 - kúpa čd. 509/1942, prot.č. 3897 - kúpa čd. 208/1917, prot.č. 3706 - kúpa čd. 207/1917, prot.č. 1568 - kúpa čd. 1101/1947, prot.č. 1101 - kúpa čd. 398/1947, prot.č. 1574 - kúpa čd. 144/1947, kom.hárok 1-1, PKV 2-140, 2520, 392, 6264, 2-995, 4-329, 4-213, 44, 1-1263, 1,5-154, 3190, 3-345, 7059, 3-2811, 1092, 181, 6784, 6527, 6471, 1233, 3897, 3706, 1568, 1101, 1574, 1-1, Z 1462/99 ZRPS  
 delimitácia č.138/1991 Zb.,KOM.H.0154  
 delimitácia č.138/1991 Zb.,KOM.H.01100  
 delimitácia č.138/1991 Zb.,KOM.H.0808  
 delimitácia č.138/1991 Zb.,KOM.H.01478  
 delimitácia č.138/1991 Zb.,KOM.H.0906  
 delimitácia č.138/1991 Zb.,KOM.H.0911  
 delimitácia č.138/1991 Zb.,KOM.H. 5  
 delimitácia č.138/1991 Zb.,KOM.H.0509  
 delimitácia č.138/1991 Zb.,KOM.H.0511  
 delimitácia č.138/1991 Zb.,KOM.H. 01121  
 delimitácia č.138/1991 Zb.,KOM.H.0753  
 výkup KBV, delimitácia č.138/1991 Zb.,KOM.H.0996  
 výkup KBV, delimitácia č.138/1991 Zb.,KOM.H.043  
 výkup KBV, delimitácia č.138/1991 Zb.,KOM.H.0851  
 delimitácia č.138/1991 Zb.,KOM.H.0190  
 delimitácia č.138/1991 Zb.,KOM.H.01244  
 delimitácia č.138/1991 Zb.,KOM.H.0655  
 výkup KBV, delimitácia č.138/1991 Zb.,KOM.H.01478  
 výkup KBV, delimitácia č.138/1991 Zb.,KOM.H.0808  
 delimitácia č.138/1991 Zb.,KOM.H.0712  
 delimitácia č.138/1991 Zb.,KOM.H.091  
 delimitácia č.138/1991 Zb.,KOM.H.059  
 delimitácia č.138/1991 Zb.,KOM.H.01012  
 delimitácia č.138/1991 Zb.,KOM.H.0802  
 delimitácia č.138/1991 Zb.,KOM.H.0212  
 delimitácia č.138/1991 Zb.,KOM.H.01013  
 delimitácia č.138/1991 Zb.,KOM.H.01170  
 kúpna zmluva č. 59/2003, KOM.H.0366  
 Kúpna zmluva V418/05, Kúpna zmluva -V 322/02, Kúpna zmluva V 1955/01, prot.č. 2-140 - zápisnica čd. 1802/1905, čd. 569/1953, prot.č. 2520 - kúpa čd. 3077/1908, prot.č. 392 - kúpa čd. 742/1871, čd. 2605/1873, PK oprava čd. 32/1903, skutočná držba čd. 1376/1904, čd. 965/1912, dražobnou kúpou čd. 1345/1904, čd. 619/1916, zámena čd. 2641/1936, čd. 2409/1937, kúpa čd. 1815/1938, čd. 1816/1938, čd. 225/1939, zápisnica čd. 1530/1948, skutočná držba čd. 2991/1911, zápisnica čd. 2047/1943, kúpa čd. 2605/1873, zámena čd. 921/1938, čd. 127/1944, kúpa čd. 22/1938, prot.č. 6264 - pôvodný zápis, Zákon č. 306/1992, prot.č. 2-995 - čd. 2097/1896, prot.č. 4-329 -

pôvodný vlastník,prot.č. 4-213 - zámenná zmluva čd. 2106/1943,prot.č. 44 - pôvodný zápis, kúpa č d. 1856/1939, zápisnica čd. 887/1943, čd. 888/1943, čd. 889/1943, čd. 890/1943, zámenná zmluva čd. 155/1953, kom.hárok 1-1263,prot.č. 1 - zápisnica čd. 1079/1922,prot.č. 5-154 - čd. 3360/1932,prot.č. 3190 - zápisnica čd. 427/1954,prot.č. 3-345 - pôvodný zápis,prot.č. 7059,prot.č. 3-2811 - skutočná držba a záměna čd. 172/1947,prot.č. 1092 - skutočná držba a záměna čd. 59/1952,prot.č. 181 - kúpa čd. 29/1939,prot.č. 6784 - adm. dohoda čd. 244/1179/1957,prot.č. 6527 - zápisnica čd. 99/1944,prot.č.6471 - kúpa čd. 1525/1942,prot.č.1233 - kúpa čd. 509/1942,prot.č. 3897 - kúpa čd. 208/1917,prot.č. 3706 - kúpa čd. 207/1917,prot.č. 1568 - kúpa čd. 1101/1947,prot.č. 1101 - kúpa čd. 398/1947,prot.č. 1574 - kúpa čd. 144/1947, kom.hárok 1-1,PKV 2-140,2520,392,6264,2-995,4-329,4-213,44,1-1263,1,5-154,3190,3-345,7059,3-2811,1092,181,6784,6527,6471,1233,3897,3706,1568,1101,1574,1-1,Z 1462/99 ZRPS,Zápis vlastníctva, gp č. 36672769-032/2008, Z 2545/08,,Zápis vlastníctva, gp č. 36672769-012/06, Z 2805/08, č.d.1848/1859,PKV 3-345 čd.1848/1859,PKV 3-345 prot.č. 2-140 - zápisnica čd. 1802/1905, čd. 569/1953,prot.č. 2520 - kúpa čd. 3077/1908,prot.č. 392 - kúpa čd. 742/1871, čd. 2605/1873, PK oprava čd. 32/1903, skutočná držba čd. 1376/1904, čd. 965/1912, dražobnou kúpou čd. 1345/1904, čd. 619/1916, záměna čd. 2641/1936, čd. 2409/1937, kúpa čd. 1815/1938, čd. 1816/1938, čd. 225/1939, zápisnica čd. 1530/1948, skutočná držba čd. 2991/1911, zápisnica čd. 2047/1943, kúpa čd. 2605/1873, záměna čd. 921/1938, čd. 127/1944, kúpa čd. 22/1938,prot.č. 6264 - pôvodný zápis, Zákon č. 306/1992,prot.č. 2-995 - čd. 2097/1896,prot.č. 4-329 - pôvodný vlastník,prot.č. 4-213 - zámenná zmluva čd. 2106/1943,prot.č. 44 - pôvodný zápis, kúpa čd. 1856/1939, zápisnica čd. 887/1943, čd. 888/1943, čd. 889/1943, čd. 890/1943, zámenná zmluva čd. 155/1953, kom.hárok 1-1263,prot.č. 1 - zápisnica čd. 1079/1922,prot.č. 5-154 - čd. 3360/1932,prot.č. 3190 - zápisnica čd. 427/1954,prot.č. 3-345 - pôvodný zápis,prot.č. 7059,prot.č. 3-2811 - skutočná držba a záměna čd. 172/1947,prot.č. 1092 - skutočná držba a záměna čd. 59/1952,prot.č. 181 - kúpa čd. 29/1939,prot.č. 6784 - adm. dohoda čd. 244/1179/1957,prot.č. 6527 - zápisnica čd. 99/1944,prot.č.6471 - kúpa čd. 1525/1942,prot.č.1233 - kúpa čd. 509/1942,prot.č.3897 - kúpa čd. 208/1917,prot.č. 3706 - kúpa čd. 207/1917,prot.č. 1568 - kúpa čd. 1101/1947,prot.č. 1101 - kúpa čd. 398/1947,prot.č. 1574 - kúpa čd. 144/1947, kom.hárok 1-1,PKV 2-140,2520,392,6264,2-995,4-329,4-213,44,1-1263,1,5-154,3190,3-345,7059,3-2811,1092,181,6784,6527,6471,1233,3897,3706,1568,1101,1574,1-1,Z 1462/99 ZRPS,Kúpna zmluva V 1955/01,,Kúpna zmluva -V 322/02,,Kúpna zmluva V418/05,,Zápis vlastníctva, gp č. 36672769-032/2008, Z 2545/08, čd.2835/37,PKV 6264 delimitácia č.138/1991 Zb.,KZ z roku 1971,PKV 3832 delimitácia č.138/1991 Zb.,KZ z roku 1967,PKV 6964 Zákon NR SR č.180/1995 Z.z.,cesta, neknihovaná súdna zápisnica Nc 1.61/33/530,KOM.H.01,cesta súdna zápisnica Nc 1.61/33/530,KOM.H.01580 delimitácia č.138/1991 Zb.,KOM.H.01580 neknihovaná,Zákon NR SR č.180/1995 Z.z. Zákon NR SR č.180/1995 Z.z.,neidentifikovaná výmer okresného úradu RBK č.15426/1931 PKV neknihovaná Protokol o oprave chyby X 146/2013; Protokol o oprave chyby; X 247/13; Rozhodnutie IRE 25-2013/00116-13P, Z 3952/13 - vz 381/14 Protokol o oprave chyby; X 82/14; č.d. 59/1952 - geom. plán zo dňa 27.01.1950 a zápisnica o skutočnej držbe zo dňa 22.12.1951; pkn. vl. č. 3-345; Rozhodnutie IRE 15-2014/00031-13P, Z 1544/2014 - vz 2032/14 Zámenná zmluva - V 2051/14; Vklad povolený dňa 25.09.2014; Protokol o oprave chyby - X 77/14; Rozhodnutie IRE 71-2014/003503-13V, Z 3191/2014 - čz 3197/14 Rozhodnutie IRE 74-2014/003645-13V, Z 3534/2014 - čz 3594/14 Protokol o oprave chyby; - X 203/2014; č.z.-3699/14; Protokol č.1/2015 o prechode vlastníctva, postúpení majetkových práv a záväzkov spísaný podľa § 2 zákona 138/1991 Zb. o majetku obcí v znení neskorš. zmien zo dňa 23.02.2015, Rozhodnutie IRE 33-2015/000652-13P, Z 1131/2015 Protokol č.9/2015 o prechode vlastníctva, postúpení majetkových práv a záväzkov spísaný podľa § 2 odst.1 zákona č.138/1991 Zb. o majetku obcí v znení neskorších zmien zo dňa 09.04.2015; Z 1196/2015; Rozhodnutie IRE 60-2015/000981-13V, Z 1916/2015 - čz 2769/15 Protokol č.34/2015 o prechode vlastníctva, postúpení majetkových práv a záväzkov zo dňa 07.09.2015; Z 2556/2015;č.z.3083/15; Rozhodnutie IRE 73-2015/000748-13V, Z 2559/2015 - čz 3280/15 Upovedomenie o oprave chyby OCH 22 - 2015/000748/13V, Z 2813/2015 - čz 3318/15 Zápis vlastníctva podľa GP č. 36672769-051/15, Z 2742/2015 - čz 3397/15 Kúpna zmluva; V 2684/2015; Vklad povolený dňa 31.12.2015; čz 4543/15; Zápis geometrického plánu č. 32271093-60/2013; - Z 3501/15; ČZ 341/16; Zápis geometrického plánu č. 36672769-047/15; - Z 1948/15; ČZ 407/16; súdna zápisnica Nc 1.61/33/530, KOM.H. 001, Rozhodnutie IRE 95-2015/007179-13V, Z 114/2016 - čz 840/16 Kúpna zmluva - V 624/16; Vklad povolený dňa 21.04.2016; č.z.1396/16; Kúpna zmluva - V 710/16; Vklad povolený dňa 28.04.2016; č.z.1481/16; § 14 ods. 2 - z.č. 180/1995 Z.z., Rozhodnutie IRE 5-2016/000618-13P, Z 723/2016 - čz 1629/16 Rozhodnutie IRE 8-2016/000864-13P, Z 893/2016 - čz 1761/16 Kúpna zmluva; - V 1518/2016; vklad povolený dňa 12.07.2016; čz 2605/16; Zápis vlastníctva, Dohoda 25/2016; Z 2095/2016; protokol č. 6/2016 o prechode vlastníctva nehnuteľného majetku v zmysle zák. SNR č. 138/1991 Zb. o majetku obcí v znení neskorš. predpisov, pkn. vl. č. 6817, rozhodnutie IRE 22-2016/001466-13P, Z 2480/2016 - čz 3650/16

Kúpna zmluva č. 17/2016; - V 2625/2016; vklad povolený dňa 03.11.2016; č.z. 3942/16;  
 Zápis GP č. 36672769-152/13; Z 3775/16; č.z. 4640/16;  
 Rozhodnutie IRE 2-2017/000731-13P, Z 581/2017, Upovedomenie o oprave chyby OCH 1-2017/000731-13P, Z 701/2017 - č.z. 1311/17  
 Zápis GP č. 40400581-052/2016, Z 144/2017 - č.z. 1317/17  
 Rozhodnutie IRE 7/2017/000215-13P, Z 1387/2017 - č.z. 1882/17  
 Zápis GP: 36672769-076/16; Z 1496/17; č.z. 2392/17;  
 Rozhodnutie IRE 8-2017/003389-13V, Z 1841/2017 - č.z. 2932/17  
 Zápis GP č. 36672769-090/17; R 443/2017; č.z. 3870/17;  
 Oprava chyby X 240/2017; č.z. 4441/2017;  
 Zápis G.P.č. 43659381 - 45/2017 na oddelenie pozemkov a určenie vlastníckeho práva; - Z 3247/20 17; č.z. 712/18;  
 Zápis G.P.č. 36995258 - 49/2017 na určenie vlastníckeho práva; - Z 3248/2017; č.z. 713/18;  
 Zámenná zmluva; - V 163/2018; vklad povolený dňa 14.02.2018; č. z. 1061/2018;  
 Kúpna zmluva; V 401/2018; Vklad povolený 28. 3. 2018;  
 Rozhodnutie IRE 37-2017/000113-13P, Z 508/2018 - č.z. 2224/18  
 Rozhodnutie IRE 9-2018/000445-13P, Z 834/2018 - č.z. 2781/18  
 Rozhodnutie IRE 33-2017/001243-13O, Z 771/2018 - č.z. 2823/18  
 Rozhodnutie IRE 8-2018/000934-13V, Z 903/2018 - č.z. 2922/18  
 Zápis GP.č. 36672769-005/17; R 161/2018; č.z. 2944/18;  
 Rozhodnutie OU-RK-PLO-2018/002287-13K; R 158/2018;  
 § 14 ods. 2 zák. č. 180/1995 Z.z.; neknihovaná parcela; Rozhodnutie IRE 10-2018/000367-13P, Z 1156/2018 - č.z. 3214/18  
 Kúpna zmluva - V 1379/2018; Vklad povolený dňa 02.07.2018; č.z. 3348/18;  
 Zámenná zmluva - V 1574/2018; Vklad povolený dňa 14.08.2018; č.z. 3763/18;  
 Zápis GP č. 36672769-015/18; - Z 2086/2018; č.z. 3999/18;  
 Zápis GP č. 47099909-1/2018; č.z. 4064/2018  
 Rozhodnutie o oprave chyby v katastrálnom operáte X 107/2018; č.z. 4187/2018;  
 Kúpna zmluva; V 2375/2018; Vklad povolený 03. 10. 2018;  
 Rozhodnutie IRE 24-2018/000263-13O, Z 2434/2018 - č.z. 6008/18  
 Zápis vlastníctva, Delimitačný protokol č. 18/2018 OU-ZA-MPO-2018/031381; Z 2717/2018;  
 Zápis Geometrického plánu č. 36672769-065/17; č.z. 6692/2018  
 Zámenná zmluva -V 325/2019; vklad povolený dňa 20.3.2019; č.z. 1113/19;  
 Zápis na základe protokolu č. 5/2019 o prechode vlastníctva; - Z 830/2019; č.z. 2097/19;  
 Rozhodnutie o oprave chyby; X 89/2019;  
 Kúpna zmluva - V 2699/2019; Vklad povolený dňa 14.11.2019; č.z. 5230/19;  
 Kúpna zmluva - V 2698/2019; Vklad povolený dňa 14.11.2019; č.z. 5232/19;  
 Rozhodnutie o oprave chyby v katastrálnom operáte; X 136/2019; č.z.: 5672/2019;  
 Kúpna zmluva; V 168/2020; Vklad povolený dňa 12.02.2020; č.z. 430/20;  
 Zápis GP č. 43659381-3/2020; - R 86/2020; č.z. 1242/20;  
 Zmluva o bezodplatnom prevode CEZ 0078/2020; V 672/2020; Vklad povolený 09. 06. 2020; č. z. 1496/2020;  
 Zápis GP č. 36672769-051/20; R 256/2020; č.z. 2069/20;  
 Protokol o oprave chyby v katastrálnom operáte X 103/2020, č.z. 2511/2020;  
 Zápis GP č. 44388446-154/17, R 418/2020 - č.z. 3045/20  
 Kúpna zmluva CEZ20200186/2020, -V 1925/2020, vklad povolený 23.09.2020, č.z. 3083/2020.  
 Zápis GP č. 41419464-061/19, R 498/2020 - č.z. 3540/20  
 Kúpna zmluva; V 3529/2020; Vklad povolený 12. 01. 2021; č. z. 70/2021;  
 Kúpna zmluva; V 3530/2020; Vklad povolený 12. 01. 2021; č. z. 71/2021;  
 Kúpna zmluva; V 160/2021; Vklad povolený dňa: 17.02.2021; č.z. 552/21;  
 Zápis geometrického plánu č. 36672769-060/19, V 188/2021, č.z. 607/2021;  
 Kúpna zmluva; V 672/2021; Vklad povolený 13. 04. 2021; č. z. 1153/2021;  
 Kúpna zmluva; V 1433/2021; Vklad povolený 23. 06. 2021; č. z. 2128/2021;  
 Zápis GP č. 51211459-104/2020, č.ú.o.: 641/2020; R 148/2021; č.z. 2383/21;  
 Zápis GP č. 36672769-125/20, G1 č. 140/2021 pri V 1729/2021; č.z. 2041/21;  
 Zápis vlastníctva, Protokol č. 34/2016; Z 2472/2016;  
 Zápis GP č. 47418397-259/2019; R 155/2020;  
 Zápis GP č. 44523106-107/2019, R 562/2020 - č.z. 826/21  
 Delimitačný protokol č. 2/2021, CEZ 0227/2021; -Z 1817/2021, č.z. 2730/2021;  
 Zápis geometrického plánu č. 36672769-006/21, pri V 2750/2021, č.z. 3630/2021;  
 Kúpna zmluva; V 2887/2021; Vklad povolený 08. 11. 2021; č. z. 3784/2021;  
 Kúpna zmluva; V 483/2022; Vklad povolený dňa: 04.03.2022; č.z. 1132/22;  
 Zápis GP č. 41419464-106/21; R 23/2022; č. z. 1231/2022;  
 Rozhodnutie OU-RK-PLO-2022/004821-13KU; R 208/2022; č. z. 3087/2022;  
 Zápis zmeny spôsobu využitia pozemku; Z 1884/2022; č.z. 3428/22;  
 Zápis geometrického plánu č. 41419464-073/20 č. ú. o. 551/2020; - R 234/2022; č. z. 3597/2022;  
 Zápis geometrického plánu č. 36995258-66/2022 č. ú. o. G1-374/2022; R 381/2022; č. z. 4241/2022;  
 Zápis GP č. 36995258-69/2022; č.úo: G1-416/2022; R 432/2022; č.z. 4314/2022;  
 Kúpna zmluva číslo CEZ 20220582; - V 4484/2022; vklad povolený dňa 04.11.2022; č. z. 4579/22;  
 Zápis vlastníckeho práva podľa GP č. 36672769-160/13; č.úo: G1-706/2013; podľa GP č. 36672769-021/14; č.úo: G1-140/2014; podľa GP č. 36672769-011/14; č.úo: G1-73/2014; - R 391/2022; č.z. 4654/22;  
 Zápis GP č. 36995258-86/2022, č.úo: G1-501/2022; R 447/2022; č.z. 4676/22;  
 Zápis GP č. 204-16/2022; - R 4/2023;  
 Kúpna zmluva; V 345/2023; Vklad povolený 28. 02.2023; č. z. 506/2023;  
 Kúpna zmluva; V 353/2023; Vklad povolený 28. 02.2023; č. z. 508/2023;  
 G.P. č.47658509-012/2020, č. úo:G1-434/2022;- V 411/2023; č.z. 576/23;

<p>Protokol o oprave chyby v katastrálnom operáte č. X 15/2023; č.z. 647/23;  Zápis vlastníctva, GP. 36672769-031/16 č.ú.o. G1-441/2016; - R 181/2023; č.z. 1177/23;  Zápis GP č. 36672769-081/22; č.úo: G1-675/2022; - R 254/2023; č.z. 1924/2023;  Dohoda č. 12/2023 o prechode vlastníctva, postúpení majetkových práv a záväzkov; - Z 1135/2023 ; č. z. 2048/23;  Zápis stavby „Revitalizácia vnútrobloku Madačova“ podľa GP. č. 43659381-48/2022, č. úo: G1-51 6/Z 022;  Kolaudačné č.j. OTS-6472-8/2023-PM, Rozhodnutie OU-RK-OSZP-2023/001370-005, Kolaudačné č. j. OSS-66-3/2023-VM; - Z 1040/2023; č.z. 2074/23;  Zápis G1-291/2023 pri V-2204/2023; č.z. 2283/2023;</p>
Iné údaje
<p>Vecné bremeno spočívajúce v práve uloženia existujúcich inžinierskych sietí a v práve prístupu k týmto inžinierskym sieťam za účelom ich opravy a údržby v celom rozsahu a bez obmedzenia k nehnuteľnosti: pozemku C KN parc. č. 2912/1 v prospech Mesto Ružomberok, IČO: 00315737, Námestie A. Hlinku 1, Ružomberok; V 2324/2014; Vklad povolený 27. 10. 2014;  Zlúčenie LV 2 s LV 17033 (LV 2 zrušené); č.z. 2456/21;</p>
Poznámky
Bez zápisu.

#### Správca

Poradové číslo	Titul, priezvisko, meno, rodné meno / Názov Miesto trvalého pobytu / Sídlo Dátum narodenia, rodné číslo / IČO / Iný identifikačný údaj	K nehnuteľnosti K vlastníkovi
Neevidovaní		

#### Nájomca

Poradové číslo	Titul, priezvisko, meno, rodné meno / Názov Miesto trvalého pobytu / Sídlo Dátum narodenia, rodné číslo / IČO / Iný identifikačný údaj	K nehnuteľnosti K vlastníkovi
Neevidovaní		

#### Iná oprávnená osoba

Poradové číslo	Titul, priezvisko, meno, rodné meno / Názov Miesto trvalého pobytu / Sídlo Dátum narodenia, rodné číslo / IČO / Iný identifikačný údaj	K nehnuteľnosti K vlastníkovi
Neevidovaní		

Iné údaje - nepriradené

Zmena výmery parcely po pozemkových úpravách (parc. (E) 1- 30275/4, (E) 1- 30315/301)

#### ČASŤ C: ŤARCHY

K nehnuteľnosti K vlastníkovi	Obsah
<b>Vlastník poradové číslo 1</b>	Vecného bremena v prospech Stredoslovenskej energetiky-Distribúcia a.s. Žilina, Pri Rajčianke 2927/8, IČO: 36442151 v súlade s ust. § 11 ods. 1 písm. f/, g/, a ods. 8 zákona č. 251/2012 Z.z. v práve uloženia inžinierskych sietí na pozemku parc. E-KN č. 2116/1 v zmysle GP č. 43659381-31/2012 a v práve trvalého vstupu a prístupu na predmetný pozemok za účelom vykonávania povolených činností potrebných podľa stavebných predpisov; Z 2609/13;
<b>Vlastník poradové číslo 1</b>	Vecné bremeno v súlade s § 11ods.1 a ods. 8 zákona č.251/2012 Z.z. o energetike a o zmene a doplnení niektorých zákonov v prospech Stredoslovenskej energetiky - Distribúcia, a.s., so sídlom Pri Rajčianke 2927/8, 01047 Žilina, IČO: 36442151, spočívajúce v práve priznania uloženia inžinierskych sietí a v práve trvalého prístupu vo vyznačenom rozsahu k stavbe: RK - Černová, ul. Včelárska - rekonštrukcia NN, v rozsahu špecifikovanom v GP č.36990299-28/2013 na nehnuteľnosti - pozemky EKN parc.č. 40003/301a 40441/1; - Z 3825/13;

Vlastník poradové číslo 1	Vecné bremeno vzniknuté zo zákona v zmysle § 151o ods. 1 Zákona č. 40/1964 Zb. Občiansky zákonník v znení neskorších predpisov v prospech spoločnosti Slovenská elektrizačná prenosová sústava, a.s. na výkon oprávnení podľa § 11 Zákona č. 251/2012 Z. z. o energetike a o zmene a doplnení niektorých zákonov v znení neskorších predpisov v rozsahu GP č. 32616881-105/2014 na nehnuteľnosti: pozemky registra E KN parc. č. 30290/2, 30292/1, 2117, 2116/1, 2118, 2119, 2120; - Z 2472/15; CZ 1121/16;
Vlastník poradové číslo 1	Vecné bremeno in rem spočívajúce v povinnosti povinného z vecného bremena a strpieť zariadenie a uloženie elektroenergetického zariadenia - umiestnenie inžinierskych sietí NN vedenia (zemou) v rozsahu vyznačenom v geometrickom pláne číslo 40400581-042/2015 k nehnuteľnostiam: pozemok registra E KN parc. č. 3-1914/303 - orná pôda o výmere 686 m <sup>2</sup> v prospech vlastníka nehnuteľností: pozemok registra C KN parc. č. 13881/1 - zastavaná plocha a nádvorie o výmere 208 m <sup>2</sup> , pozemok registra C KN parc. č. 13890 - záhrada o výmere 249 m <sup>2</sup> , stavba rodinného domu súpisné číslo 8124 na pozemku registra C KN parc. č. 13888/1 - zastavaná plocha a nádvorie; V-1624/2018; Vklad povolený 24. 07. 2018;
Vlastník poradové číslo 1	Vecné bremeno v prospech Stredoslovenskej energetiky-Distribúcia a.s. Žilina, Pri Rajčianke 2927/8, IČO: 36442151 v súlade s ust. § 11 ods.1, a ods. 8 zákona č. 251/2012 Z. z. v práve uloženia inžinierskych sietí na pozemku parc. E-KN č. 1-2116/1 ttp. o výmere 32881 m <sup>2</sup> v zmysle GP č. 40971805-36/2016 a v práve trvalého vstupu a prístupu na predmetný pozemok za účelom vykonávania povolených činností potrebných podľa stavebných predpisov; Z-397/2019;č.z. 1094/2019;
Vlastník poradové číslo 1	Vecné bremeno in rem spočívajúce v práve prechodu pešo a prejazdu motorovými vozidlami a dopravnými prostriedkami, v práve vstupu osobami a vjazdu technickými zariadeniami a dopravnými prostriedkami za účelom užívania práva prechodu a prejazdu podľa geometrického plánu číslo úradného overenia 242/2019 v celom rozsahu k nehnuteľnostiam: pozemok registra C KN parc. č. 3162/3 - zastavaná plocha a nádvorie o výmere 1 m <sup>2</sup> , pozemok registra C KN parc. č. 7628/9 - trvalý trávny porast o výmere 32 m <sup>2</sup> , pozemok registra C KN parc. č. 7642/6 - zastavaná plocha a nádvorie o výmere 76 m <sup>2</sup> v prospech vlastníka nehnuteľností: pozemok registra C KN parc. č. 7624/17 - trvalý trávny porast záhrada o výmere 12 m <sup>2</sup> , pozemok registra C KN parc. č. 7624/20 - trvalý trávny porast o výmere 231 m <sup>2</sup> , pozemok registra C KN parc. č. 7628/2 - ostatná plocha o výmere 1560 m <sup>2</sup> , pozemok registra C KN parc. č. 7624/4 - trvalý trávny porast o výmere 2340 m <sup>2</sup> , pozemok registra C KN parc. č. 7624/16 - trvalý trávny porast o výmere 93 m <sup>2</sup> , pozemok registra C KN parc. č. 7624/18 - trvalý trávny porast o výmere 101 m <sup>2</sup> , pozemok registra C KN parc. č. 7624/19 - trvalý trávny porast o výmere 2017 m <sup>2</sup> , pozemok registra C KN parc. č. 7624/21 - trvalý trávny porast o výmere 3376 m <sup>2</sup> ; V-1231/2019; Vklad povolený 31. 05. 2019; Geometrickým plánom č. 44388446-084/19 sa rozdelil pozemok registra C KN 7628/2 ostatná plocha o výmere 1560 m <sup>2</sup> na parcelu 7628/2 ostatná plocha o výmere 473 m <sup>2</sup> a parcelu 7628/6 ostatná plocha o výmere 1087 m <sup>2</sup> , bol zrušený pozemok registra C KN 7624/17 trvalý trávny porast o výmere 12 m <sup>2</sup> a vytvoril sa pozemok registra C KN 7628/20 trvalý trávny porast o výmere 243 m <sup>2</sup> - V 1634/2019;č.z. 2662/2019; Na základe GP č. 36672769-095/19 boli pozemkom registra CKN zmenené výmery parc.č. 7624/4 na výmeru 2213 m <sup>2</sup> , parc.č. 7624/16 na výmeru 163 m <sup>2</sup> , parc.č. 7624/18 na výmeru 149 m <sup>2</sup> , parc.č. 7624/19 na výmeru 1938 m <sup>2</sup> , parc.č. 7624/21 na výmeru 3346 m <sup>2</sup> a bola vytvorená nová parc. č. 7624/33, trvalý trávny porast o výmere 30 m <sup>2</sup> ; - R 578/2019; č.z. 5349/19;
Vlastník poradové číslo 1	Vecné bremeno in rem spočívajúceho v práve prechodu pešo v rozsahu vyznačenom v geometrickom pláne č. 36672769-040/19, k nehnuteľnosti: pozemok registra E KN 1-3946, orná pôda o výmere 711 m <sup>2</sup> v prospech: každodobého vlastníka nehnuteľností: pozemok registra C KN parcelné číslo 6444, zastavaná plocha a nádvorie o výmere 278m <sup>2</sup> , stavba výmenička Roveň II so súpisným číslom 4277 na pozemku registra C KN s parcelným číslom 6444 zastavaná plocha a nádvorie; V-2300/2019, vklad povolený 04.10.2019; č.z. 4461/2019; Stavbe Výmenička Roveň II so súp. číslom 4277 na pozemku reg. C KN parc. č. 6444 sa kód 18 a popis stavby zmenil - Rozhodnutím č.j. OSS-2908-18/2019-VM na kód 14 a popis stavby na Budova pre obchod a služby; - Z 334/2020; č.z.873/20;
Vlastník poradové číslo 1	Vecné bremeno in rem spočívajúce v práve prechodu pešo a prejazdu motorovými vozidlami v celom rozsahu a bez obmedzenia k nehnuteľnostiam - pozemok registra E KN parcelné číslo 803/301, orná pôda o výmere 2052 m <sup>2</sup> , pozemok registra E KN parcelné číslo 976/11, orná pôda o výmere 2554 m <sup>2</sup> v prospech: každodobého vlastníka nehnuteľností - pozemok registra C KN parcelné číslo 7433, trvalý trávny porast o výmere 1945 m <sup>2</sup> , pozemok registra C KN parcelné číslo 7434, zastavaná plocha a nádvorie o výmere 168 m <sup>2</sup> a stavba rodinný dom so súpisným číslom 2030 na pozemku registra C KN parcelné číslo 7434; - V 2843/2019; Vklad povolený dňa 05.11.2019; č.z. 5121/2019;
Vlastník poradové číslo 1	Vecné bremeno in rem spočívajúce v práve prístupu, prechodu pešo, vjazdu a výjazdu motorovým vozidlom k nehnuteľnostiam: pozemok reg. E KN parcelné číslo 1-3256, orná pôda o výmere 95 m <sup>2</sup> , pozemok reg. E KN parcelné číslo 1-3257, záhrada o výmere 211 m <sup>2</sup> , v p r o s p e ch: každodobého vlastníka nehnuteľností: Stavba Turistická ubytovňa so súpisným číslom 4905 na pozemku reg. CKN s parc. číslom 6479/6, zastavaná plocha a nádvorie o výmere 308 m <sup>2</sup> ; Kúpna zmluva so zriadením vecného bremena CEZ 0180/2020 podľa G.P. č. 36672769-125/19; - V-1400/2020; vklad povolený dňa 23.06.2020; č.z.1772/20;



Vlastník poradové číslo 1	Vecné bremeno spočívajúce v práve prechodu pešo v celom rozsahu a bez obmedzenia cez nehnuteľnosť - pozemok registra C KN parcelné číslo 14583/103, trvalý trávny porast o výmere 85 m <sup>2</sup> , v prospech každodobého vlastníka nehnuteľností: pozemok registra C KN parcelné číslo 14583/52, zastavaná plocha a nádvorie o výmere 17 m <sup>2</sup> , pozemok registra C KN parcelné číslo 14583/83, záhrada o výmere 105 m <sup>2</sup> a stavba záhradná chatka súpisné číslo 4211 na pozemku registra C KN s parcelným číslom 14583/52; - V 1906/2020; Vklad povolený dňa 05.08.2020; č.z. 2477/20;
Vlastník poradové číslo 1	Vecné bremeno in rem k nehnuteľnosti: pozemok registra E KN parc. č. 2-3464/1, ostatná plocha o výmere 3 555 m <sup>2</sup> , spočívajúce v práve uloženia inžinierskej siete - kanalizačného potrubia DN300 v dĺžke 7,99 m s pásmom ochrany v šírke 1,5 m od vonkajšieho pôdorysného okraja uloženého kanalizačného potrubia na obidve strany (ďalej len stavba), strpieť uloženie tejto stavby v rozsahu vyznačenom v geometrickom pláne č. 44388446-85-17/2013 a v práve oprávneného z vecného bremena v nevyhnutnej miere vstupovať na dotknutý pozemok za účelom prístupu k stavbe v súvislosti s jej prevádzkovaním, vykonaním jej údržby a opráv a povinnosti povinného z vecného bremena strpieť takýto vstup, v prospech: Vodárenská spoločnosť Ružomberok, a. s., so sídlom Pri Váhu 6, Ružomberok, PSČ: 034 06, IČO: 36 672 271, ako súčasného vlastníka a každého ďalšieho vlastníka inžinierskych sietí; Zmluva o zriadení vecného bremena; V-3659/2021; vklad povolený dňa 31.01.2021; č. z. 370/2022;
Vlastník poradové číslo 1	Vecné bremeno in rem k nehnuteľnosti: pozemok registra E KN parc. č. 2-3475/1, ostatná plocha o výmere 834 m <sup>2</sup> , spočívajúce v práve uloženia inžinierskej siete - kanalizačného potrubia DN300 so šachtou v dĺžke 5,84 m s pásmom ochrany v šírke 1,5 m od vonkajšieho pôdorysného okraja uloženého kanalizačného potrubia na obidve strany (ďalej len stavba), strpieť uloženie tejto stavby v rozsahu vyznačenom v geometrickom pláne č. 44388446-85-18/2013 a v práve oprávneného z vecného bremena v nevyhnutnej miere vstupovať na dotknutý pozemok za účelom prístupu k stavbe v súvislosti s jej prevádzkovaním, vykonaním jej údržby a opráv a povinnosti povinného z vecného bremena strpieť takýto vstup, v prospech: Vodárenská spoločnosť Ružomberok, a. s., so sídlom Pri Váhu 6, Ružomberok, PSČ: 034 06, IČO: 36 672 271, ako súčasného vlastníka a každého ďalšieho vlastníka inžinierskych sietí; Zmluva o zriadení vecného bremena; V-3659/2021; vklad povolený dňa 31.01.2021; č. z. 370/2022;
Vlastník poradové číslo 1	Vecné bremeno in rem k nehnuteľnostiam: pozemok registra E KN parc. č. 2-2368/1, ostatná plocha o výmere 16 245 m <sup>2</sup> , pozemok registra E KN parc. č. 2-2404/1, orná pôda o výmere 595 m <sup>2</sup> , pozemok registra E KN parc. č. 2-2404/2, orná pôda o výmere 1851 m <sup>2</sup> , pozemok registra E KN parc. č. 9-7277/108, ostatná plocha o výmere 13 064 m <sup>2</sup> , pozemok registra E KN parc. č. 9-7277/301, ostatná plocha o výmere 1 766 m <sup>2</sup> , spočívajúce v práve uloženia inžinierskej siete - na pozemku E KN parc. č. 2-2368/1, kanalizačného potrubia DN300 so šachtou v dĺžke 9,21 m, na pozemku E KN parc. č. 9-7277/301, kanalizačného potrubia DN300 so šachtou v dĺžke 11,20 m, na pozemku E KN parc. č. 2-2404/2, kanalizačného potrubia DN300 s dvoma šachtami v dĺžke 43,23 m, na pozemku E KN parc. č. 9-7277/108, kanalizačného potrubia DN300 s dvoma šachtami v dĺžke 95,46 m, na pozemku E KN parc. č. 2-2404/1, kanalizačného potrubia DN300 so šachtou v dĺžke 20,37 m, dĺžka kanalizačného potrubia spolu 179,47 m s pásmom ochrany v šírke 1,5 m od vonkajšieho pôdorysného okraja uloženého kanalizačného potrubia na obidve strany (ďalej len stavba), strpieť uloženie týchto stavieb v rozsahu vyznačenom v geometrickom pláne č. 44388446-85-19/2013 a v práve oprávneného z vecného bremena v nevyhnutnej miere vstupovať na dotknuté pozemky za účelom prístupu k stavbám v súvislosti s ich prevádzkovaním, vykonaním ich údržby a opráv a povinnosti povinného z vecného bremena strpieť takýto vstup, v prospech: Vodárenská spoločnosť Ružomberok, a. s., so sídlom Pri Váhu 6, Ružomberok, PSČ: 034 06, IČO: 36 672 271, ako súčasného vlastníka a každého ďalšieho vlastníka inžinierskych sietí; Zmluva o zriadení vecného bremena; V-3659/2021; vklad povolený dňa 31.01.2021; č. z. 370/2022;
Vlastník poradové číslo 1	Vecné bremeno in rem k nehnuteľnostiam: pozemok registra E KN parc. č. 2-268/3, zastavaná plocha a nádvorie o výmere 2 055 m <sup>2</sup> a pozemok registra E KN parc. č. 2-40601/3, ostatná plocha o výmere 2 947 m <sup>2</sup> , spočívajúce v práve uloženia inžinierskej siete - na pozemku E KN parc. č. 2-40601/3, kanalizačného potrubia DN300 v dĺžke 0,76 m, na pozemku E KN parc. č. 2-268/3, kanalizačného potrubia DN300 v dĺžke 6,35 m s pásmom ochrany v šírke 1,5 m od vonkajšieho pôdorysného okraja uloženého kanalizačného potrubia na obidve strany (ďalej len stavba), strpieť uloženie týchto stavieb v rozsahu vyznačenom v geometrickom pláne č. 44388446-85-19/2013 a v práve oprávneného z vecného bremena v nevyhnutnej miere vstupovať na dotknuté pozemky za účelom prístupu k stavbám v súvislosti s ich prevádzkovaním, vykonaním ich údržby a opráv a povinnosti povinného z vecného bremena strpieť takýto vstup, v prospech: Vodárenská spoločnosť Ružomberok, a. s., so sídlom Pri Váhu 6, Ružomberok, PSČ: 034 06, IČO: 36 672 271, ako súčasného vlastníka a každého ďalšieho vlastníka inžinierskych sietí; Zmluva o zriadení vecného bremena; V-3659/2021; vklad povolený dňa 31.01.2021; č. z. 370/2022;


Vlastník poradové číslo 1	Vecné bremeno in rem k nehnuteľnosti: pozemok registra E KN parc. č. 2-2368/1, ostatná plocha o výmere 16 245 m <sup>2</sup> , spočívajúce v práve uloženia inžinierskej siete - kanalizačného potrubia DN300 spolu v dĺžke 154,01 s pásmom ochrany v šírke 1,5 m od vonkajšieho pôdorysného okraja uloženého kanalizačného potrubia na obidve strany (ďalej len stavba), strieť uloženie tejto stavby v rozsahu vyznačenom v geometrickom pláne č. 443 88446-85-20/2013 a v práve oprávneného z vecného bremena v nevyhnutnej miere vstupovať na dotknutý pozemok za účelom prístupu k stavbe v súvislosti s jej prevádzkovaním, vykonávaním jej údržby a opráv a povinnosti povinného z vecného bremena strieť takýto vstup, v prospech: Vodárenská spoločnosť Ružomberok, a. s., so sídlom Pri Váhu 6, Ružomberok, PSČ: 034 06, IČO: 36 672 271, ako súčasného vlastníka a každého ďalšieho vlastníka inžinierskych sietí; Zmluva o zriadení vecného bremena; V-3659/2021; vklad povolený dňa 31.01.2021; č. z. 370/2022;
Vlastník poradové číslo 1	Vecné bremeno spočívajúce v povinnosti povinného z vecného bremena strieť uloženie inžinierskych sietí - "elektrického zemného káblového vedenia NN" a k nim prislúchajúcich ochranných pásiem v zmysle platných právnych predpisov v rozsahu vyznačenom v geometrickom pláne č. 40971805-29/2018, číslo úradného overenia 95/2019 a v práve prístupu na pozemky za účelom údržby a opravy týchto inžinierskych sietí k nehnuteľnostiam: pozemok registra C KN parcelné číslo 4-70038, ostatná plocha o výmere 4093 m <sup>2</sup> v prospech Stredoslovenská distribučná, a.s., IČO: 36442151 Pri Rajčianke 2927/8, 01047 Žilina ako súčasného vlastníka inžinierskych sietí a každého vlastníka inžinierskych sietí; V-2069/2022; vklad povolený 21. 06. 2022; č.z. 3293/2022;
Vlastník poradové číslo 1	Vecné bremeno in rem spočívajúce v povinnosti strieť uloženie inžinierskych sietí - elektrického vedenia a elektroenergetického zariadenia a jeho ochranného pásma v zmysle zákona č. 251/2012 Z.z. o energetike v znení neskorších predpisov a právo prístupu na pozemky za účelom ich rekonštrukcie, údržby, havarijného stavu a podobne v rozsahu vyznačenom v geometrickom pláne číslo 46193537-100/2018, číslo úradného overenia 192/2018 k nehnuteľnostiam: Pozemok registra E KN parcelné číslo 1-1303, orná pôda o výmere 1195 m <sup>2</sup> , v prospech: Stredoslovenská distribučná, a.s., IČO 36442151, Pri Rajčianke 2927/8, 01047 Žilina ako súčasného vlastníka inžinierskych sietí a v prospech každodobého vlastníka inžinierskych sietí; Zmluva o zriadení vecného bremena; V-2767/2022; Vklad povolený dňa 22.08.2022; čz 3904/22;
Vlastník poradové číslo 1	Časovo neobmedzené vecné bremeno in rem spočívajúce v práve prechodu pešo a prejazdu motorovými vozidlami a dopravnými prostriedkami, v práve vstupu osobami a vjazdu technickými zariadeniami a dopravnými prostriedkami za účelom užívania práva prechodu a prejazdu k nehnuteľnostiam: Pozemok registra C KN parcelné číslo 3162/3, zastavaná plocha a nádvorie o výmere 1 m <sup>2</sup> , Pozemok registra C KN parcelné číslo 7642/6, zastavaná plocha a nádvorie o výmere 76 m <sup>2</sup> v prospech: vlastníka nehnuteľnosti: Pozemok registra C KN parcelné číslo 7624/22, ostatná plocha o výmere 66 m <sup>2</sup> , Pozemok registra C KN parcelné číslo 7624/23, ostatná plocha o výmere 15 m <sup>2</sup> , Pozemok registra C KN parcelné číslo 7624/24, trvalý trávny porast o výmere 4194 m <sup>2</sup> , Pozemok registra C KN parcelné číslo 7624/25, trvalý trávny porast o výmere 152 m <sup>2</sup> ; Zmluva o zriadení vecného bremena; - V-4957/2022; vklad povolený dňa 12.12.2022; č. z. 4869/22;
Vlastník poradové číslo 1	Vecné bremeno in rem spočívajúce v povinnosti povinného z vecného bremena strieť uloženie inžinierskych sietí - zemného káblového vedenia NN (ďalej len ako "inžinierske siete") a k nim prislúchajúcich ochranným pásiem v zmysle platných právnych predpisov v rozsahu vyznačenom v geometrickom pláne č. 46193537-244/2020, číslo úradného overenia G1-560/2020 a právo prístupu na pozemky za účelom údržby a opravy týchto inžinierskych sietí k nehnuteľnostiam: Pozemok registra E KN parcelné číslo 1-1073/16, orná pôda o výmere 779 m <sup>2</sup> , Pozemok registra E KN parcelné číslo 1-1073/90, zastavaná plocha a nádvorie o výmere 42 m <sup>2</sup> , Pozemok registra E KN parcelné číslo 1-30273/1, zastavaná plocha a nádvorie o výmere 10916 m <sup>2</sup> , Pozemok registra E KN parcelné číslo 1-30427/1, vodná plocha o výmere 53 m <sup>2</sup> , v prospech: Stredoslovenská distribučná, a.s., IČO 36442151, Pri Rajčianke 2927/8, 01047 Žilina, SR ako súčasného vlastníka inžinierskych sietí a každodobého vlastníka inžinierskych sietí; Zmluva o zriadení vecného bremena; V-5415/2022; Vklad povolený dňa 12.01.2023; čz 114/23;
Vlastník poradové číslo 1	Vecné bremeno „in rem“ spočívajúce v povinnosti vlastníka pozemku strieť právo uloženia inžinierskych sietí - elektrickej prípojky NN, prístupu a údržby uložených inžinierskych sietí v rozsahu podľa G1-478/2022, cez nehnuteľnosť: pozemok registra E KN parcelné číslo 9-928, v prospech: každodobého vlastníka nehnuteľnosti: Stavba Predajný stánok pri OD TESCO Ružomberok so súp. č. 5673 na pozemku registra C KN č. 2322/13, a na pozemku 2322/15. Stavba Predajný stánok pri OD TESCO Ružomberok so súp. č. 5674 na pozemku registra C KN č. 2322/16; Stavba Predajný stánok pri OD TESCO Ružomberok so súp. č. 5672 na pozemku registra C KN č. 2322/11, na pozemku registra C KN č. 2322/12, na pozemku registra C KN č. 2322/14; Zmluva o zriadení vecného bremena č. V-2391/2023, č. z. 2436/2023;

Výpis je nepoužiteľný na právne úkony



10 m

1 : 472



## Mesto Ružomberok

Námestie A. Hlinku 1, 034 01 Ružomberok, IČO: 00 315 737  
zastúpené JUDr. Ľubomírom Kubáňom, primátorom mesta

samostatný územný samosprávny celok zriadený zákonom č. 369/1990 Zb.  
o obecnom zriadení v znení neskorších predpisov

### ROZHODNUTIE primátora mesta Ružomberok zo dňa 15.08.2023

I. Primátor Mesta Ružomberok JUDr. Ľubomír Kubáň, podľa § 3 ods. 2 Zásad hospodárenia a nakladania s majetkom Mesta Ružomberok, verzia 13, platné od 31.07.2023 a účinné od 01.08.2023:

rozhodol o prebytočnosti majetku Mesta Ružomberok na základe ustanovenia § 14 ods. 1 a ods. 2 v spojení s § 15 ods. 1 Zásad hospodárenia a nakladania s majetkom Mesta Ružomberok, a to časti:

- pozemku EKN parc. č. 1-30375 o celkovej výmere 981 m<sup>2</sup>, druh pozemku zastavaná plocha a nádvorie,

ktorý je zapísaný na liste vlastníctva č. 17033, vedenom Okresným úradom Ružomberok, katastrálny odbor pre okres a obec Ružomberok, k.ú. Ružomberok,

II. Primátor Mesta Ružomberok JUDr. Ľubomír Kubáň podľa § 3 ods. 2 Zásad hospodárenia a nakladania s majetkom Mesta Ružomberok, verzia 13, platné od 31.07.2023 a účinné od 01.08.2023:

rozhodol o zriadení vecného bremena na prebytočnom majetku Mesta Ružomberok, uvedenom v I., na základe ustanovenia § 28 Zásad hospodárenia a nakladania s majetkom Mesta Ružomberok a uzatvorenia Zmluvy o budúcej zmluve o zriadení vecného bremena so: Stredoslovenskou distribučnou, a.s., so sídlom Pri Rajčianke 2927/8, 010 47 Žilina, IČO: 36442151, spoločnosť zapísaná v obchodnom registri Okresného súdu Žilina, oddiel: Sa, vložka č. 10514/L ako budúcim oprávneným z vecného bremena a so spoločnosťou INZIRA, s.r.o., so sídlom Mickiewiczova 2, 811 071 Bratislava, IČO: 53168054, zapísaná v obchodnom registri Mestského súdu Bratislava III, oddiel: Sro, vložka č. 147126/B ako investorom, v nasledovnom znení zmluvy v prílohe:

V Ružomberku, dňa 22.02.2024

JUDr. Ľubomír Kubáň,  
primátor mesta



Z-D-00080524-2021

## POVERENIE

**Stredoslovenská distribučná, a. s.**, so sídlom Pri Rajčianke 2927/8, 010 47 Žilina, IČO: 36 442 151, zapísaná v Obchodnom registri Okresného súdu Žilina, Oddiel Sa, vložka č. 10514/L (ďalej aj ako „Poverovateľ“), zastúpená pánom Ing. Františkom Čuprom, MBA, predsedom predstavenstva a pánom Ing. Romanom Hušťavom, podpredsedom predstavenstva, týmto

poveruje

pána **JUDr. Mariána Cesneka**, riaditeľa sekcie Právne spoločnosti SSD, a.s., (ďalej len „Poverený zástupca“) na zastupovanie Poverovateľa v nižšie uvedenom rozsahu.

Na základe tohto udeleného poverenia je pán JUDr. Marián Cesnek oprávnený:

1) na podpisovanie nasledovných dokumentov zaväzujúcich Poverovateľa jednotlivo do hodnoty 10 000 - EUR, v prípade, že je cena určená znaleckým posudkom a v prípade ceny stanovenej dohodou do hodnoty 2000 - EUR:

- zmlúv o budúcich kúpnych zmlúvách,
- zmlúv o budúcich zmlúvách o zriadení vecného bremena,
- bezodplatných zmlúv o budúcich zmlúvách o zriadení vecného bremena,
- budúcich nájomných zmlúv,
- kúpnych zmlúv,
- zmlúv o zriadení vecného bremena,
- zmlúv o zrušení vecného bremena,
- bezodplatných zmlúv o zriadení vecného bremena,
- nájomných zmlúv,
- dohôd o náhrade majetkovej ujmy a primeranej jednorazovej náhrade za zriadenie vecného bremena v zmysle § 11 ods. 5, 9, a 12 zákona č. 251/2012 Z. z. o energetike a § 151 ods. 1 Občianskeho zákonníka
- dohôd o určení výšky a spôsobe poskytnutia náhrady za obmedzenie vlastníckych práv uzatvorená v zmysle ust. 7 ods. 3, § 35 zákona č. 326/2005 Z. z. o lesoch v znení neskorších predpisov a ustanovení Občianskeho zákonníka

2) na podpisovanie dohôd o náhrade majetkovej ujmy a primeranej jednorazovej náhrade za zriadenie vecného bremena v zmysle § 11 ods. 5, 9, a 12 zákona č. 251/2012 Z. z. o energetike a § 151 ods. 1 Občianskeho zákonníka a zmlúv o zriadení vecného bremena, pri ktorých odplatu v mene Poverovateľa hradí tretia strana

3) na podpisovanie návrhov na vklad vlastníckeho práva do katastra nehnuteľností a návrhov na vklad vecného bremena do katastra nehnuteľností a všetkých zmlúv, ktoré tento vklad vyžadujú v zmysle platných právnych predpisov.

4) na podpisovanie návrhov na vykonanie zápisu vecného bremena v súlade s ust. §11 zákona č. 251/2012 Z. z. o energetike.

5) na podpisovanie čestného vyhlásenia, že sa na Poverovateľa ako na nadobúdateľa nehnuteľností nevzťahujú podmienky uvedené v ustanovení §59a Zákona č. 513/1991 Z.z. Obchodný zákonník v spojení s ustanovením §30 ods. 4 písm. e) Zákona č. 162/1995 Z.z. Katastrálny zákon.

Toto poverenie je platné a účinné od 01.01.2022 do 31.12.2023 a môže byť kedykoľvek odvolané Poverovateľom.

V Žiline dňa 24.11.2021

Za spoločnosť Stredoslovenská distribučná a.s.

\_\_\_\_\_  
Ing. František Čupr, MBA  
predseda predstavenstva

\_\_\_\_\_  
Ing. Roman Hušťava  
podpredseda predstavenstva

Udelené poverenie prijímam v celom rozsahu. Zároveň sa zaväzujem predkladať na vyžiadanie informácie o činnosti vykonanej v mene Poverovateľa a to osobe, ktorá je na to oprávnená. Oprávnenou osobou je Ing. František Čupr, MBA, predseda predstavenstva.

\_\_\_\_\_  
JUDr. Marián Cesnek  
riaditeľ sekcie Právne

poradové číslo poverenia: 156-001/2021




**OSVEDČENIE O PRAVOSTI PODPISU NA LISTINE  
(LEGALIZÁCIA)**

Osvedčujem, že: **Ing. František Čupr**,  
ktorého(ej) totožnosť som zistil(a) zákonným  
spôsobom: doklad totožnosti - občiansky preukaz, číslo: listinu predom mnou vlastnoručne  
podpísal(a). Poradové číslo knihy osvedčenia pravosti podpisov: **O 1082391/2021**.

Žilina dňa 24.11.2021

.....  
Mgr. Miroslava Páchniková  
zamestnanec  
poverený notárom

**Upozornenie:**  
Notár legalizáciou neosvedčuje pravdivosť  
skutočností uvádzaných v listine  
(§ 58 ods. 4 Notárskeho poriadku)



**OSVEDČENIE O PRAVOSTI PODPISU NA LISTINE  
(LEGALIZÁCIA)**

Osvedčujem, že: **Ing. Roman Huščava**, dátum narodenia: \_\_\_\_\_, pobyť: \_\_\_\_\_, ktorého(cj) totožnosť som zistil(a) zákonným spôsobom: doklad totožnosti - občiansky preukaz, číslo: \_\_\_\_\_, uznal(a) podpis na tejto listine za vlastný. Poradové číslo knihy osvedčenia pravosti podpisov: **O 1089344/2021**.

Žilina dňa 26.11.2021

.....  
Mgr. Miroslava Páchniková  
zamestnanec  
poverený notárom

**Upozornenie:**  
Notár legalizáciou neosvedčuje pravdivosť skutočností uvádzaných v listine (§ 58 ods. 4 Notárskeho poriadku)

Osvedčujem, že predložená listina doslovne súhlasí s predloženým originálom (osvedčeným odpisom), skladá sa z 2 listov (bárkov), ide o odpis úplný (čiastočný), boli na nej vykonané tieto zmeny, doplnky, vsuvky, škrty .....  
na listine neboli (boli) vykonané opravy nezhôd s predloženou listinou.  
v Žiline dňa 31.07.2023