

ZMLUVA O ZRIADENÍ VECNÉHO BREMENA A PREVZATÍ ZÁVÄZKU

č. zmluvy povinného z vecného bremena: 208 /6170/2024
č. zmluvy oprávneného z vecného bremena: 220571-122070995-VB

uzatvorená na nehnuteľný majetok štátu podľa § 13a ods. 3 zák.NR SR č. 278/1993 Z.z. o správe majetku štátu v znení neskorších predpisov a podľa § 151n a nasl. v spojení s § 531 a § 532 zákona č. 40/1964 Zb. Občiansky zákonník v znení neskorších predpisov (ďalej len „zmluva“)

1. ZMLUVNÉ STRANY

Slovenská republika v zastúpení Slovenská správa ciest

Sídlo: Dúbravská cesta 1152/3, 841 04 Bratislava
V zastúpení: Mgr. Norbert Polievka, MA, generálny riaditeľ
IČO: 00003328
DIČ: 2021067785
Bankové spojenie:
IBAN:
SWIFT:
nie je platiteľ DPH
Právna forma: rozpočtová organizácia zriadená Ministerstvom dopravy, pôšt a telekomunikácií SR zriaďovacou listinou číslo 5854/M-95 zo dňa 07.12.1995 v úplnom znení č. 316/M- 2005 zo dňa 14.februára 2005, v platnom znení

(ďalej len „povinný“)

a

COVER 3S, spol. s.r.o.

Sídlo: Kamanová 254, 956 12 Kamanová
V zastúpení: Ing. Jozef Sommer, konateľ
IČO: 34121641
IČ DPH:
IBAN:
SWIFT:
Zapísaná v: Obchodný register Okresného súdu Nitra
oddiel: Sro, vložka číslo: 1356/N

(ďalej len „žiadateľ“)

a

Západoslovenská distribučná, a.s.

Sídlo: Čulenova 6, 816 47 Bratislava
V zastúpení: Ing. Xénia Albertová – vedúca riadenia vlastníckych vzťahov na základe poverenia č. 00363-URI-POIN zo dňa 18.09.2020
Jaroslav Klimaj – expert riadenia vlastníckych vzťahov na základe poverenia č. 00363-URI-POIN zo dňa 18.09.2020
IČO: 36 361 518
IČ DPH: SK2022189048
IBAN:
Zapísaná v: Obchodný register Mestského súdu Bratislava III
oddiel: Sa, vložka číslo: 3879/B

(ďalej len „oprávnený“)

(povinný, žiadateľ a oprávnený ďalej spoločne aj ako „zmluvné strany“)

2. ÚVODNÉ USTANOVENIA

- 2.1 Povinný - Slovenská republika je výlučným vlastníkom a Slovenská správa ciest je správcom nehnuteľnosti – pozemku, opísanom v tabuľke nižšie:

Parcelné číslo	Register KN	LV č.	Výmera v m ²	Druh pozemku	Katastrálne územie	Obec	Okres	Spoluvlastnícky podiel
161/1	C	231	21977	Ostatná plocha	Kamanová	Kamanová	Topoľčany	1/1

(ďalej len „zaťažená nehnuteľnosť“).

Na zaťaženej nehnuteľnosti sa nachádza cesta 1. triedy č. 1/64 vo vlastníctve Slovenskej republiky, v správe Slovenskej správy ciest.

- 2.2 Oprávnený je držiteľom povolenia na podnikanie v elektroenergetike v rozsahu distribúcia elektriny vydaného rozhodnutím Úradu pre reguláciu sieťových odvetví (ďalej len „povolenie“) a zabezpečuje prevádzkovanie distribučnej sústavy na vymedzenom území, na ktorom sa nachádza aj zaťažená nehnuteľnosť.
- 2.3 V súvislosti s investičným zámerom žiadateľa oprávnený a žiadateľ uzatvorili dňa 16.07.2021 zmluvu o pripojení odberného elektrického zariadenia žiadateľa do distribučnej sústavy č. 122070995 (ďalej len „zmluva o pripojení“). V zmluve o pripojení sa oprávnený zaviazal, že v rámci stavby „**PE_Kamanová, TS0033-004, VNK, TS, Trafo, NNK**“ (ďalej len „**elektroenergetická stavba**“) vybuduje na vlastné náklady a nebezpečenstvo elektroenergetické stavby a zariadenia distribučnej sústavy. V zmluve o pripojení si zároveň oprávnený a žiadateľ dohodli úpravu práv a povinností pri realizácii elektroenergetickej stavby, pričom žiadateľ sa zaviazal oprávnenému zabezpečiť mu práva zodpovedajúce vecným bremenám k pozemkom dotknutým realizáciou elektroenergetickej stavby.
- 2.4 V rámci elektroenergetickej stavby bude na zaťaženú nehnuteľnosť umiestnené **podzemné káblové VN /22kV/ vedenie**, vrátane zariadení súvisiacich a potrebných na ich prevádzku (ďalej len „**elektroenergetické zariadenie**“).
- 2.5 Elektroenergetické zariadenie sa bude nachádzať na časti zaťaženej nehnuteľnosti v rozsahu vyznačenom v geometrickom pláne č. 3/2022 zo dňa 24.05.2022, vyhotoviteľ DOF, spol. s r.o., so sídlom Divina 83, 01331, úradne overený pod č. G1-444/2022 dňa 16.06.2022 (ďalej len „**geometrický plán**“) ako:

- 1) diel 3 – pozemok reg. KN C parc. č. 161/1 o zaťaženej výmere 1 m²
- 2) diel 4 – pozemok reg. KN C parc. č. 161/1 o zaťaženej výmere 31 m²
- 3) diel 5 – pozemok reg. KN C parc. č. 161/1 o zaťaženej výmere 2 m²

Kópia geometrického plánu týkajúcej sa zaťaženej nehnuteľnosti tvorí Prílohu č. 1 tejto zmluvy a je neoddeliteľnou súčasťou tejto zmluvy.

- 2.6 Povinný týmto vyhlasuje, že neexistujú žiadne faktické alebo právne prekážky, ktoré by mu bránili uzavrieť túto zmluvu.

3. PREDMET ZMLUVY A ZRIADENIE VECNÝCH BREMIEN

- 3.1 Predmetom tejto zmluvy je zriadenie vecného bremena (ako je uvedené nižšie) k zaťaženej nehnuteľnosti v prospech oprávneného.
- 3.2 Povinný ako vlastník zaťaženej nehnuteľnosti zriaďuje touto zmluvou v prospech oprávneného vecné bremená *in personam*, predmetom ktorých je povinnosť povinného ako vlastníka zaťaženej nehnuteľnosti strpieť na časti zaťaženej nehnuteľnosti v rozsahu vyznačenom v geometrickom pláne ako koridor vecných bremien:

- a) zriadenie a uloženie elektroenergetického zariadenia;

b) užívanie, prevádzkovanie, údržbu, opravy, úpravy, rekonštrukcie, modernizácie a akékoľvek iné stavebné úpravy elektroenergetického zariadenia a jeho odstránenie; (ďalej len „**vecné bremená**“), za podmienok ďalej dohodnutých v tejto zmluve.

- 3.3 Oprávnený vecné bremená prijíma. Vecné bremená sa zriaďujú odplatne. Povinný sa zaväzuje výkon práv zodpovedajúcich vecnému bremenu zriadených v prospech ooprávneného strpieť a zdržať sa konaní, ktorými by bránil ooprávnenému z vecného bremena vo výkone jeho práv z vecného bremena podľa tejto zmluvy.
- 3.4 Všetky náklady spojené s užívaním, prevádzkou, údržbou, opravou, úpravami a rekonštrukciou, modernizáciou elektroenergetického zariadenia znáša v plnej miere oprávnený.
- 3.5 Právo vecného bremena oprávneného nie je dotknuté prevodom vlastníckeho práva k zaťaženej nehnuteľnosti a prechádza s vlastníctvom zaťaženej nehnuteľnosti na každého jej nadobúdateľa. Na vylúčenie pochybností, ak dôjde k rozdeleniu zaťaženej nehnuteľnosti, budú vecné bremená viaznuť na novovzniknutých parcelách v rovnakom rozsahu, ako to vyplýva z tejto zmluvy vo vzťahu k zaťaženej nehnuteľnosti.
- 3.6 Práva a záväzky z tejto zmluvy prechádzajú na právnych nástupcov zmluvných strán.
- 3.7 Zmluvné strany berú na vedomie, že vecno-právne účinky z tejto zmluvy nastanú právoplatným rozhodnutím príslušného okresného úradu o povolení vkladu práv zodpovedajúcim vecným bremenám v plnom rozsahu v súlade s touto zmluvou do katastra nehnuteľností. V prípade, že konanie o návrhu na vklad práv zodpovedajúcim vecným bremenám na základe tejto zmluvy bude prerušené, zmluvné strany sa zaväzujú poskytnúť si potrebnú súčinnosť a nedostatky brániace povoleniu vkladu práv zodpovedajúcim vecným bremenám podľa tejto zmluvy odstrániť. V prípade, že návrh na vklad práv zodpovedajúcim vecným bremenám na základe tejto zmluvy bude z akéhokoľvek dôvodu zamietnutý alebo konanie o návrhu na vklad sa zastaví, zmluvné strany sa dohodli, že táto zmluva v deň právoplatnosti takéhoto rozhodnutia príslušného okresného úradu zaniká a zmluvné strany si bezodkladne navzájom vrátia poskytnuté plnenia.

4. NÁHRADA ZA ZRIADENIE VECNÝCH BREMIEN A SPÔSOB JEJ ÚHRADY

- 4.1 Za zriadenie vecných bremien si zmluvné strany v súlade s § 13a ods. 3 zákona č. 278/1993 Z.z. o správe majetku štátu v znení neskorších predpisov dohodli jednorazovú náhradu vo výške **97,43€ slovom deväťdesiatšesť eur a štyridsaťtri eurocentov** lež len „**odplata**“). Výška odplaty je stanovená **na základe znaleckého posudku č. 130/2023** zo dňa 8.11.2023, ktorý vyhotovil znalec v odbore stavebníctvo a odvetví pozemné stavby a odhad hodnoty nehnuteľností, evidenčné č. znalca 913375 – Ing. Igor Šinský, 956 36 Rybany 475.
- 4.2 Zmluvné strany sa dohodli, že povinnosť oprávneného uhradiť odplatu dohodnutú v odseku 4.1 tohto článku zmluvy preberá v súlade s § 531 a § 532 zákona č. 40/1964 Zb. Občiansky zákonník v platnom znení (ďalej len „**Občiansky zákonník**“) na seba žiadateľ a ostatné zmluvné strany s prevzatím tohto záväzku žiadateľom súhlasia.
- 4.3 Odplatu sa žiadateľ zaväzuje zaplatiť povinnému na jeho bankový účet uvedený v záhlaví tejto zmluvy, variabilný symbol: 6200, do 30 dní odo dňa doručenia faktúry podľa odseku 4.5 tohto článku zmluvy. Za deň zaplata odplaty v sume podľa bodu 4.1 tohto článku tejto zmluvy sa považuje deň, v ktorom bude odplata za zriadenie Práva vecného bremena pripísaná na účet povinného.
- 4.4 Ak žiadateľ nezaplatí odplatu najneskôr v posledný deň doby splatnosti podľa bodu 4.3 tohto článku zmluvy, tak sa táto skutočnosť považuje za podstatné porušenie zmluvy a povinný je oprávnený odstúpiť od tejto zmluvy, pričom odstúpenie od tejto zmluvy nadobudne účinnosť dňom doručenia písomného oznámenia povinného o odstúpení od zmluvy oprávnenému a žiadateľovi.
- 4.5 Povinný zašle faktúru v sume odplaty za zriadenie vecného bremena žiadateľovi bezodkladne po nadobudnutí účinnosti tejto zmluvy.

5 OSOBITNÉ VYHLÁSENIA ZMLUVNÝCH STRÁN

- 5.1 Povinný vyhlasuje, že:
- je oprávnený samostatne nakladať so zaťaženou nehnuteľnosťou v celom rozsahu potrebnom pre platné uzavretie tejto zmluvy,
 - nie sú podané žiadne návrhy na vklad akýchkoľvek práv k zaťaženej nehnuteľnosti do katastra nehnuteľností a neexistujú žiadne faktické alebo právne prekážky, ktoré by bránili uzavrieť túto zmluvu a vykonávať práva zodpovedajúce vecným bremenám oprávneným,
 - zaťaženú nehnuteľnosť nadobudol v súlade s platnými právnymi predpismi Slovenskej republiky a žiadna tretia osoba si neuplatňuje a ani nemôže uplatňovať akékoľvek nároky k zaťaženej nehnuteľnosti, okrem tiarch evidovaných na LV 231, k.ú. Kamanová.
 - povinný ako výlučný vlastník zaťaženej nehnuteľnosti nie je účastníkom žiadneho súdneho alebo iného sporu týkajúceho sa resp. súvisiaceho so zaťaženou nehnuteľnosťou.
- 5.2. Povinný berie na vedomie, že zriadením a uložením elektroenergetického zariadenia vzniká podľa § 43 zákona č. 251/2012 Z. z. o energetike a o zmene a doplnení niektorých zákonov ochranné pásmo elektroenergetického zariadenia.
- 5.3 Povinný berie na vedomie, že oprávnený môže poveriť výkonom činností uvedených článku 3, odsek 3.1 tejto zmluvy tretie osoby.
- 5.4 Povinný berie na vedomie, že zriadením a uložením elektroenergetického zariadenia vzniká oprávnenému podľa § 11 ods. 1 písm. a) zákona č. 251/2012 Z. z. o energetike a o zmene a doplnení niektorých zákonov právo vstupovať na zaťaženú nehnuteľnosť v rozsahu a spôsobom nevyhnutným na výkon povolenej činnosti.
- 5.5 Zmluvné strany sa dohodli, že oprávnený môže vykonávať údržbu, opravy, úpravy (t.j. ak bude potrebné v rámci koridoru posunúť kábel o pár centimetrov z dôvodu inej siete, ktorá by bola iným stavebným povolením budovaná v blízkosti), na zaťaženej nehnuteľnosti v rámci koridoru vecného bremena určeného geometrickým plánom.
- 5.6 Ak oprávnený pri výkone práv z vecných bremien podľa tejto zmluvy spôsobí na majetku povinného škodu, je oprávnený povinný takto vzniknutú škodu odstrániť bez zbytočného odkladu na vlastné náklady uvedením do pôvodného stavu. Pokiaľ by tak neurobil, má povinný voči nemu nárok na náhradu škody podľa Občianskeho zákonníka.
- 5.7 Zmluvné strany berú na vedomie, že Oprávnený je zapísaný v registri partnerov verejného sektora (link: <https://rpvs.gov.sk/rpvs/Partner/Partner/Detail/9716>).

6 VZNIK VECNÝCH BREMIEN A DOBA ICH TRVANIA

- 6.1 Vecné bremená podľa tejto zmluvy sa zriaďujú **na dobu neurčitú**. Oprávnený nadobudne práva zodpovedajúce vecným bremenám podľa tejto zmluvy povolením vkladu vecných bremien v prospech oprávneného do príslušného katastra nehnuteľností.
- 6.2 Zmluvné strany sa dohodli, že návrh na vklad vecných bremien do katastra nehnuteľností podľa tejto zmluvy (ďalej len „návrh na vklad“), spolu s dokumentáciou a všetkými prílohami, ktoré vyžadujú príslušné právne predpisy, podá žiadateľ do tridsiatich (30) kalendárnych dní po zaplatení odplaty podľa tejto zmluvy, pričom povinný a oprávnený týmto výslovne poverujú žiadateľa na podanie takéhoto návrhu na vklad, ako aj na prípadné dopĺňanie návrhu na vklad, nahliadanie do spisu a podávanie informácií. Žiadateľ sa zaväzuje, že do 10 kalendárnych dní odo dňa podania návrhu na vklad doručí povinnému a oprávnenému kópiu návrhu na vklad s vyznačeným dátumom a hodinou podania návrhu na vklad.
- 6.3 Všetky náklady spojené s katastrálnym konaním vo veci vkladu vecných bremien do katastra nehnuteľností podľa zmluvy, vrátane správneho poplatku za katastrálne konanie vo veci vkladu vecných bremien do katastra nehnuteľností podľa tejto zmluvy, znáša po dohode zmluvných strán v plnej výške žiadateľ. Správny poplatok uhradí žiadateľ zakúpením e-kolku v hodnote stanovenej podľa príslušných predpisov, ktorý doručí povinnému na základe jeho písomnej výzvy. Náklady za overenie pravosti podpisov osôb

konajúcich za povinného z vecného bremena na tejto zmluve znáša povinný.

- 6.4 Zmluvné strany berú na vedomie, že podpísaním tejto zmluvy sú svojimi zmluvnými prejavmi viazané. Zmluvné strany sa dohodli, že ak návrh na vklad vecných bremien podľa tejto zmluvy bude zamietnutý, sú zmluvné strany povinné poskytnúť si vzájomnú súčinnosť potrebnú na to, aby došlo k odstráneniu nedostatku tejto zmluvy za účelom jej vkladu do katastra nehnuteľností, vrátane uzavretia prípadného dodatku k tejto zmluve.

7 PREVOD A PRECHOD PRÁV A POVINNOSTÍ

- 7.1 Vecné bremená zriadené touto zmluvou sú spojené s vlastníctvom zaťaženej nehnuteľnosti a prechádzajú s vlastníctvom zaťaženej nehnuteľnosti na každého jej nadobúdateľa. Na vylúčenie pochybností, ak dôjde k rozdeleniu zaťaženej nehnuteľnosti, budú vecné bremená viazať na novovzniknutých parcelách v rovnakom rozsahu, ako to vyplýva z tejto zmluvy vo vzťahu k zaťaženej nehnuteľnosti.

8 ZÁVEREČNÉ USTANOVENIA

- 8.1 Zmluvné strany berú na vedomie, že podľa § 13a ods. 3 zákona č. 278/1993 Z.z. o správe majetku štátu v znení neskorších predpisov sa na platnosť tejto zmluvy vyžaduje súhlas Ministerstva dopravy Slovenskej republiky. Na uvedený účel dňom platnosti tejto zmluvy je dátum uvedený na liste Ministerstva dopravy Slovenskej republiky, ktorým schváli túto zmluvu.
- 8.2 Táto zmluva nadobudne účinnosť dňom nasledujúcim po dni jej prvého zverejnenia v Centrálnom registri zmlúv vedenom Úradom vlády Slovenskej republiky podľa § 47a ods. 1 Občianskeho zákonníka v nadväznosti na § 5a ods. 1 a 4 zákona NR SR č. 211/2000 Z.z. o slobodnom prístupe k informáciám a o zmene a doplnení niektorých zákonov (zákon o slobode informácií) v znení neskorších predpisov. Povinný zverejní túto zmluvu najneskôr do tridsiatich (30) kalendárnych dní odo dňa nadobudnutia platnosti tejto zmluvy. Vecno-právne účinky nadobudne táto zmluva vkladom do katastra nehnuteľností.
- 8.3 Vzťahy zmluvných strán založené touto zmluvou, ktoré zmluva výslovne neupravuje, sa riadia príslušnými ustanoveniami Občianskeho zákonníka a ostatných platných právnych predpisov Slovenskej republiky.
- 8.4 V prípade, že ktorékoľvek ustanovenie tejto zmluvy bude súdom alebo príslušným štátnym orgánom z akéhokoľvek dôvodu prehlásené za neplatné, nedostatočne určité alebo nevykonateľné, Zmluvné strany sa zaväzujú odstrániť dodatkom tejto zmluvy takúto neplatnosť, nedostatočnú určitosť alebo nevykonateľnosť takým spôsobom, aby bol zmysel tejto zmluvy naplnený.
- 8.5 Túto zmluvu možno meniť alebo dopĺňať jedine formou písomných, číslovaných dodatkov podpísaných oboma Zmluvnými stranami, na platnosť ktorých sa vyžaduje súhlas Ministerstva dopravy Slovenskej republiky podľa § 13a ods. 3 zákona NR SR č. 278/1993 Z.z. o správe majetku štátu v znení neskorších predpisov, ako aj súhlas oprávneného z vecného bremena podľa § 50 Občianskeho zákonníka.
- 8.6 Táto zmluva je vyhotovená v 6 rovnopisoch, 1 pre povinného, 1 pre oprávneného, 1 pre žiadateľa, 1 pre Ministerstvo dopravy SR a 2 pre účely katastrálneho konania.
- 8.7 Zmluvné strany vyhlasujú, že ich zmluvná vôľnosť nie je obmedzená, zmluvu uzatvorili na základe ich slobodnej vôle, zmluva nebola uzatvorená v tiesni a za nápadne nevýhodných podmienok, zmluvu si prečítali, jej obsahu rozumejú a na znak súhlasu ju podpisujú.
- 8.8 Osobné údaje, ktoré sú súčasťou tejto zmluvy, sú spracúvané v súlade s informáciami o ochrane osobných údajov, ktoré sú dostupné vždy v aktuálnom znení na www.zsdis.sk/GDPR.

Povinný

V Bratislave dňa 05.11.2024

podpis :
meno : Mgr. Norbert Polievka, MA
funkcia : generálny riaditeľ
SR - Slovenská správa ciest

SLOVENSKÁ SPRÁVA CIEST

Dúbravská cesta 3
841 04 BRATISLAVA
-19-

Oprávnený

V Bratislave dňa 13.12.2023


podpis :
meno : Ing. Xénia Albertová
funkcia : vedúca riadenia vlastníckych vzťahov
Západoslovenská distribučná, a.s.

Žiadateľ

V Kamanovej dňa 5.1.2024

podpis :
meno : Ing. Jozef Sommer
funkcia : konateľ
COVER 3S, s.r.o.

podpis :
meno : Jaroslav Klímaj
funkcia : expert riadenia vlastníckych vzťahov
Západoslovenská distribučná, a.s.



OSVEDČENIE O PRAVOSTI PODPISU NA LISTINE (LEGALIZÁCIA)

Osvedčujem, že: **Mgr. Norbert Polievka, MA**, dátum narodenia: **04.05.1971**, rodné číslo: **710504/7532**, pobyt: **327, Tajov, Slovenská republika**, ktorého(ej) totožnosť som zistil(a) zákonným spôsobom: doklad totožnosti - občiansky preukaz, číslo: **NC211047**, uznal(a) podpis na tejto listine za vlastný. Poradové číslo knihy osvedčenia pravosti podpisov: **O 216261/2024**.

Bratislava dňa 11.03.2024



.....
Katarína Drábková
zamestnanec
poverený notárom

Upozornenie:

Notár legalizáciou neosvedčuje pravdivosť skutočností uvádzaných v listine (§ 58 ods. 4 Notárskeho poriadku).






Okresný úrad Topoľčany
katastrálny odbor
Nám. L. Štúra 1738, 955 40 Topoľčany
- 4 -

Kópia je kópiou A území 81-64/12
s prvopisom prístupného plánu
č. 47712988-3/2022
Dňa: 24.6.2022
Overil: *Mgr. Hucovár Hukaj*

Okresný úrad Topoľčany
katastrálny odbor
Nám. L. Štúra 1738, 955 40 Topoľčany
- 9 -

Spoplatnenie podľa
zákona 145/1995 Z.z.

Geometrický plán je podkladom na právne úkony, keď údaje doterajšieho stavu výkazu výmer sú zhodné s údajmi platných výpisov z katastra nehnuteľností

Vyhotovitel  DOF, spol. s r.o. www.dof.sk Divina 83, 01331 IČO: 47 712 988	Kraj	Nitriansky	Okres	Topoľčany	Obec	Kamanová
	Kat. územie	Kamanová	Číslo plánu	3/2022	Mapový list č.	Topoľčany 8-5/33, Topoľčany 8-5/34
GEOMETRICKÝ PLÁN			na vyznačenie vecného bremena na priznanie práva budúceho uloženia inž. sietí s ochranným pásmom na parcelách KN-C p.č. 17/1, p.č. 17/2, p.č. 161/1, p.č. 276/12, p.č. 276/14, p.č. 276/15.			
			Vyhotovil	Autorizačne overil		Úradne overil Ing. Dagmar Kačireková
Dňa: 24.05.2022	Meno: Ing. Jakub Dlhý	Dňa: 26.05.2022	Meno: Ing. Marek Bajtala, PhD.	Dňa: 16.06.2022	Číslo: 444/2022	
Nové hranice boli v prírode označené <i>neboli označené</i>		Náležitostami a presnosťou zodpovedá predpisom		Úradne overené podľa § 9 zákona NR SR č. 215/1995 Z.z. o geodézii a kartografii		
Záznam podrobného merania (meračský náčrt) č. 217		 Pečiatka a podpis		 Pečiatka a podpis		
Súradnice bodov označených číslami a ostatné meračské údaje sú uložené vo všeobecnej dokumentácii						

VYKAZ VÝMER

Doterajší stav				Zmeny					Nový stav						
žky	Číslo parcely		Výmera		Druh pozemku	Diel číslo	k parcele číslo	m ²	od parcely číslo	m ²	Číslo parcely	Výmera		Druh pozemku	Vlastník, (iná opráv. osoba) adresa, (sídlo)
	PK	KN	ha	m ²								ha	m ²		
<i>Stav právny je totožný s registrom CKN</i>															
<i>Vyčíslenie rozsahu vecného bremena</i>															
		17/1		5100	orná pôda	1			17/1	47	17/1		5100	orná pôda 1	doterajší
		17/2		1306	orná pôda	2			17/2	120	17/2		1306	orná pôda 1	doterajší
		161/1	2	1977	ostatná plocha	3			161/1	1	161/1	2	1977	ostatná plocha 37	doterajší
						4			161/1	31					
						5			161/1	2					
		276/12		4275	zast. plocha	6			276/12	356	276/12		4275	zast. plocha 18	doterajší
		276/14		143	zast. plocha	7			276/14	87	276/14		143	zast. plocha 18	doterajší
		276/15		119	zast. plocha	8			276/15	23	276/15		119	zast. plocha 18	doterajší
						9			276/15	2					
			3	2920						669		3	2920		

Uvážka:

je sa vecné bremeno na priznanie práva uloženia inžinierskych sietí vo vyznačenom rozsahu na parcelách KN-C: 17/1 (diel č. 1-47m²), p.č. 17/2 (diel č.2-120m²), p.č. 161/1 (diel č.3-1m² a diel č.4-31 m² a diel č.5-2m²), p.č. 276/12 (diel č.6-356m²), p.č.276/14 (diel č.7-87m²), 276/15 (diel č.8-23m² a diel č.9 - 2m²), v prospech Západoslovenská Distribučná, a.s., Čuleňova 6, Bratislava.

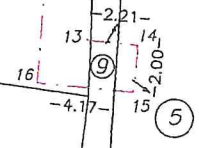
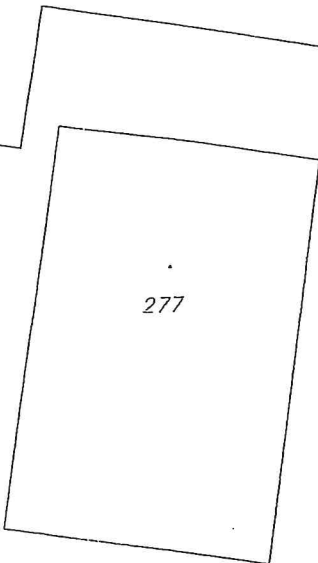
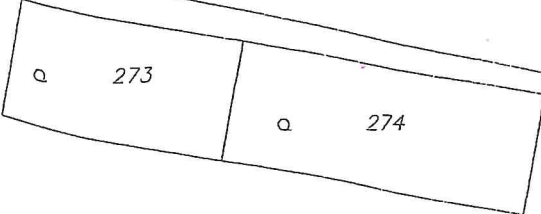
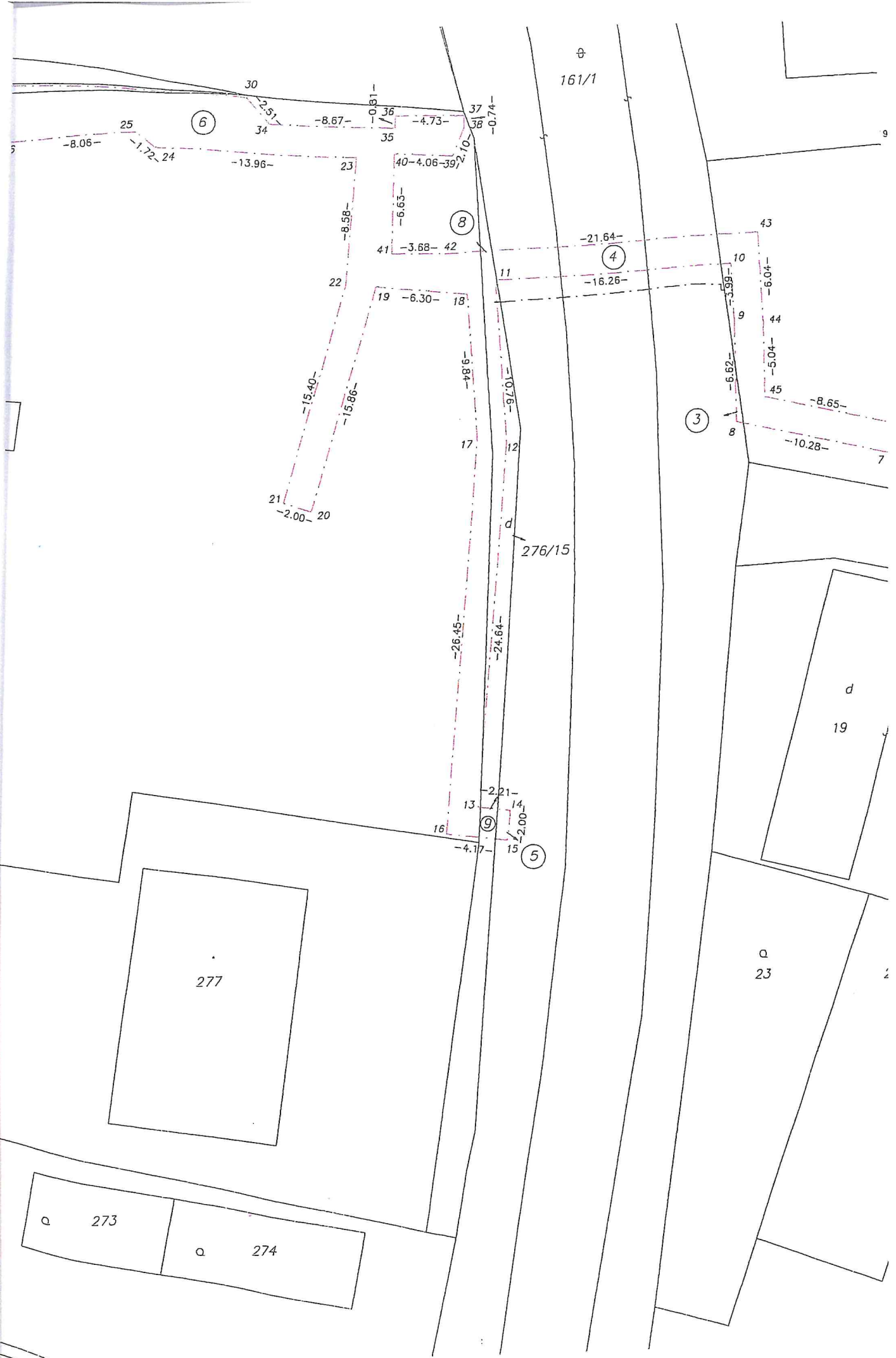
Príloha:

osobu využívania :

- 1 Pozemok využívaný pre rastlinnú výrobu, na ktorom sa pestujú obilniny, okopaniny, krmoviny, technické plodiny, zelenina a iné poľnohospodárske plodiny alebo pozemok dočasne nevyužívaný pre rastlinnú výrobu
- 18 Pozemok, na ktorom je dvor
- 37 Pozemok, na ktorom sú skaly, svaľy, rokliny, výmole, vysoké medze s krovím alebo kamením a iné plochy, ktoré neposkytujú trvalý úžitok

Okresný úrad Topoľčany
Katastrálny úrad
Nám. L. Štúra 1738
4

161/1



276/15

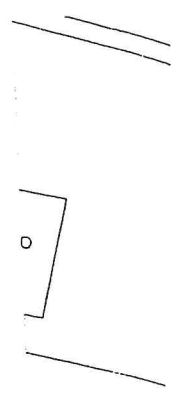
d

d

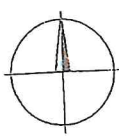
19

a

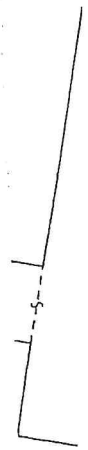
23



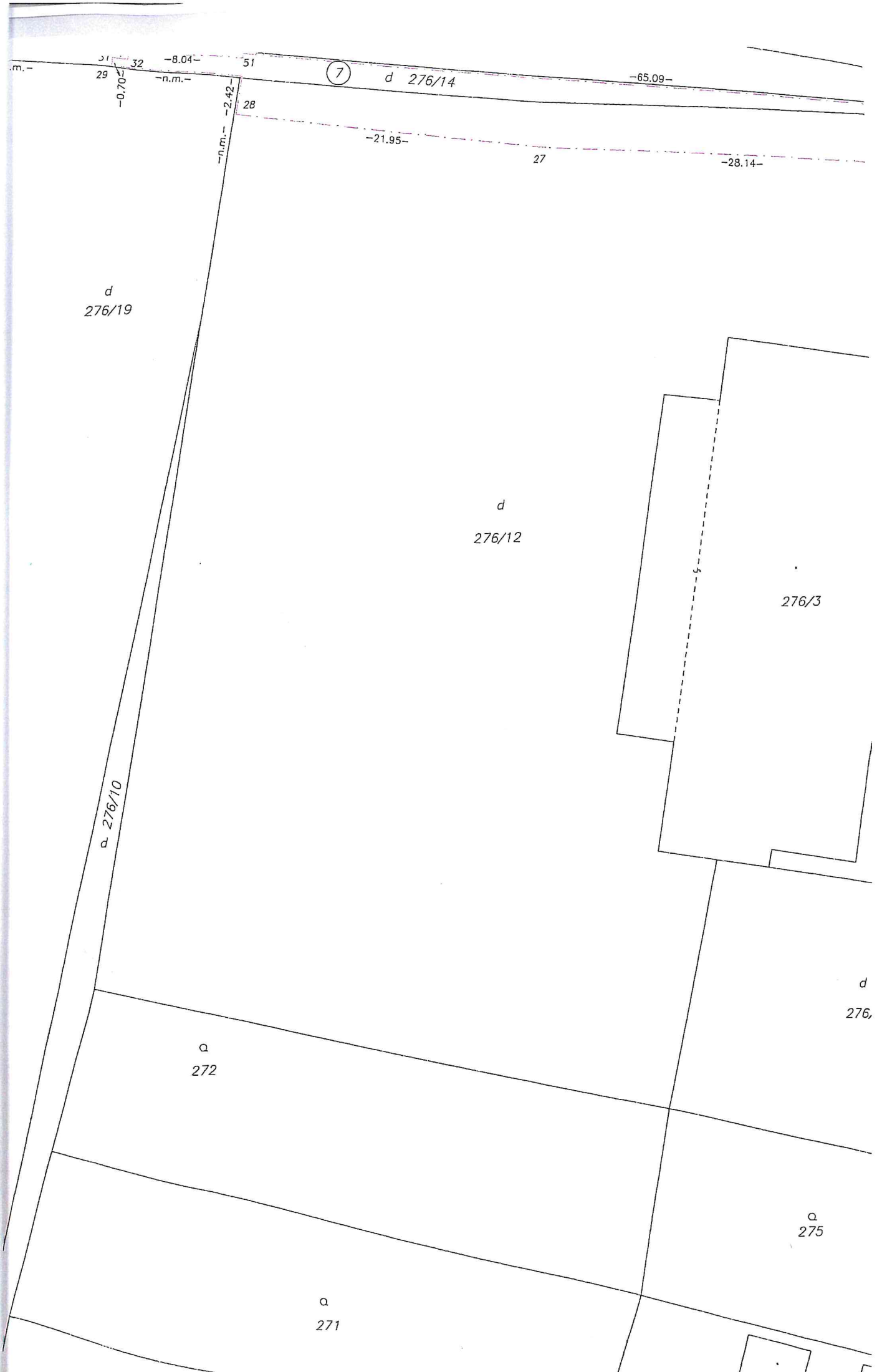
3



11
8/12







(7) d 276/14

d
276/19

d
276/12

276/3

d
276,

a
272

a
275

a
271

a 276/10

31 32 -8.04- 51
29 -0.70- -n.m.-
-n.m.- -2.42- 28

-21.95- 27 -28.14-


-65.09-

Agata Wiegrova

V.....BRATISLAVEdňa 17. 4. 2029

doplnky:.....

Osvädčujem, že táto listina doslovne súhlasí s predloženým originálom (overeným odpisom), skladajúcim sa z strán. Ide o odpis úplný (čistý). Na listine boli vykonané tieto zmeny:



d
276/7

0.54-

9
291/1