

DODATOK č. 1 ku Kúpnej zmluve
(uzatvorená podľa ust. § 588 a nasl. zákona č. 40/1964 Zb. Občianskeho zákonníka
v znení neskorších predpisov)

I

Zmluvné strany

1. Predávajúci:

Obec Košolná

so sídlom 919 01 Košolná 44

IČO: 00312673

PhDr. Martin Halaksa, PhD., starosta obce

kontakt:

Účet v tvare IBAN: SK88 5600 0000 0010 5460 2001

BIC: KOMASK2X; Prima banka Slovensko, a.s.

(ďalej len ako „predávajúci“)

2. Kupujúci:

Jozef Kocmál, rod. Kocmál

trvale bytom Košolná 156, 919 01

nar. [redacted]

rod. [redacted]

štátny občan SR

a

Margita Kocmálová, rod. Berecová

trvale bytom Košolná 156, 919 01

nar. [redacted]

rod. [redacted]

štátny občan SR

(ďalej len ako „kupujúci“)

II

Úvodné ustanovenia

2. pôvodný text:

Na základe Geometrického plánu číslo 79/2020 (na oddelenie pozemku parc. č. 304/10-304/12, č.311/7 a zameranie prístavby rodinného domu na parc. č. 121/4) zo dňa 06.11.2020 vyhotoveného Ing. Marcelom Hlaváčom - GEODET, Jazdecká 81, 917 08 Trnava, IČO: 45 993 971, ktorý bol autorizačne overený dňa 06.11.2020 Ing. Jaroslavom Režnákom a úradne overený Okresným úradom Trnava, katastrálnym odborom dňa 03.12.2020 Ing. Dagmar Melicherovou pod číslom: G1-1685/2020 boli z pôvodnej parcely reg. „C“ KN, parc. č. 304/1, druh pozemku: zastavaná plocha a nádvorie o výmere 10 043 m², evidovanej Okresným úradom Trnava, katastrálnym odborom na Liste vlastníctva č. 500, pre kat. územie: Košolná, obec: Košolná, okres: Trnava vytvorené novozamerané pozemky:

- parc. č. 304/10, záhrada, o výmere 108 m², parcela registra „C“, kat. územie: Košolná
- parc. č. 304/12, záhrada, o výmere 7 m², parcela registra „C“, kat. územie: Košolná

(ďalej tieto novozamerané pozemky len ako „predmet kúpy“).

Sa nahrádza textom:

Na základe Geometrického plánu číslo 79/2020 (na oddelenie pozemku parc. č. 304/10-304/12, č.311/7 a zameranie prístavby rodinného domu na parc. č. 121/4) zo dňa 06.11.2020 vyhotoveného Ing. Marcelom Hlaváčom - GEODET, Jazdecká 81, 917 08 Trnava, IČO: 45 993 971, ktorý bol autorizačne overený dňa 06.11.2020 Ing. Jaroslavom Režnákom a úradne overený Okresným úradom Trnava, katastrálnym odborom dňa 03.12.2020 Ing. Dagmar Melicherovou pod číslom: G1-1685/2020 boli

z pôvodnej parcely reg. "C" KN, parc. č. 304/1, druh pozemku: zastavaná plocha a nádvorie o výmere 10 043 m², evidovanej Okresným úradom Trnava, katastrálnym odborom na Liste vlastníctva č. 500, pre kat. územie: Košolná, obec: Košolná, okres: Trnava vytvorený novozameraný pozemok:

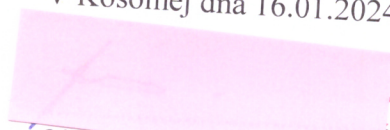
- parc. č. 304/10, záhrada, o výmere 108 m², parcela registra „C“, kat. územie: Košolná

a z pôvodnej parcely reg. "C" KN, parc. č. 304/8, druh pozemku: zastavaná plocha a nádvorie o výmere 70 m², evidovanej Okresným úradom Trnava, katastrálnym odborom na Liste vlastníctva č. 500, pre kat. územie: Košolná, obec: Košolná, okres: Trnava vytvorený novozameraný pozemok:

- parc. č. 304/12, záhrada, o výmere 7 m², parcela registra „C“, kat. územie: Košolná (ďalej tieto novozamerané pozemky len ako „predmet kúpy“)

Ostatné články zmluvy zostávajú nezmenené.

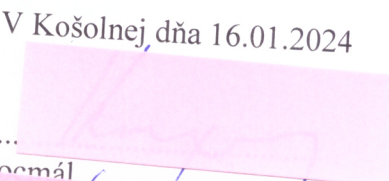

V Košolnej dňa 16.01.2024


Obec Košolná
PhDr. Martin Halaksa – starosta

predávajúci



V Košolnej dňa 16.01.2024


Jozef Koemál


kupujúci