

# ZMLUVA O ZRIADENÍ VECNÉHO BREMENA

ev. č. povinného 05957/2023/ONM

ev. č. oprávneného ...../

## Čl. I.

### Zmluvné strany

#### 1. Povinný z vecného bremena:

##### Trnavský samosprávny kraj

Sídlo: Starohájska 10, 917 01 Trnava  
Zastúpený: Mgr. Jozef Viskupič – predseda TTSK  
IČO: 37 836 901  
Bankové spojenie: Štátna pokladnica  
Číslo bankového účtu: SK18 8180 0000 0070 0050 1106

(ďalej len ako „Povinný“)

#### 2. Oprávnený z vecného bremena:

##### Obec Voderady

Sídlo: Pavlická ulica 262/1, 919 42 Voderady  
Zastúpený: Ing. Anita Gajarská - starostka  
IČO: 00 313 181  
Bankové spojenie: Slovenská sporiteľňa, a.s.  
Číslo účtu: SK57 0900 0000 0006 3418 7305

(ďalej len ako „Oprávnený“ a spolu s Povinným aj ako „Zmluvné strany“)

uzatvárajú medzi sebou v zmysle § 151n a nasl. zák. č. 40/1964 Zb. v platnom znení (ďalej len „Občiansky zákonník“) túto zmluvu o zriadení vecného bremena (ďalej len „Zmluva“):

## Čl. II.

### Úvodné ustanovenia

1. Povinný je výlučným vlastníkom nehnuteľnosti – pozemku **parc. reg. „C“ č. 1822/1 zastavaná plocha a nádvorie s výmerou 2849 m<sup>2</sup>**, nachádzajúcom sa v katastrálnom území Voderady, obec Voderady, okres Trnava, zapísanom Okresným úradom v Trnave, katastrálnym odborom na LV č. 2185 (ďalej aj ako „**zaťažená nehnuteľnosť**“). Zaťažená nehnuteľnosť je v správe organizácie Správa a údržba ciest Trnavského samosprávneho kraja, Bulharská 39, 918 53 Trnava a na zaťaženej nehnuteľnosti sa nachádza teleso cesty č. III/1286, ktoré je vo vlastníctve Povinného.
2. Na časti zaťaženej nehnuteľnosti uvedenej v ods. 1 tohto článku, Oprávnený zrealizoval stavebné objekty „**SO.01 Chodníky a priechody pre chodcov a SO 02 Verejné osvetlenie**“ (ďalej aj ako „**stavebné objekty**“) v rámci stavby „**Chodníky a priechody**“

pre chodcov cez cestu III/ 1286, kkm 7,289 a kkm 7,389“ (ďalej len „stavba“) v zmysle situácie z projektovej dokumentácie, č. výkresu 2, vyhotovenej v októbri 2021 projektantom Ing. Martinom Škodom PhD. Provia s.r.o. Trnava pre stavebné povolenie, schválenej v stavebnom konaní. Na stavbu bolo Obcou Voderady dňa 01.08.2023 vydané kolaudačné rozhodnutie č. Výst. VOD-187/2023/Bá-238, ktoré nadobudlo právoplatnosť dňa 06.09.2023.

3. Oprávnený predložil geometrický plán č. 61/2023 na vyznačenie vecného bremena na priznanie práva výstavby prechodu pre chodcov na par. č. 1822/1 zo dňa 28.05.2023 (vyhotoviteľ Ing. Vladimír Haršány, 919 42 Voderady 367, IČO: 35174773, ktorý bol úradne overený Okresným úradom Trnava, katastrálnym odborom dňa 06.06.2023 pod číslom G1-710/2023 (ďalej len „geometrický plán“). Podľa geometrického plánu je zaťažená časť pozemku, uvedeného v ods. 1 tohto článku, označená ako diel č. 1 vo výmere 9 m<sup>2</sup>, diel č. 2 vo výmere 7 m<sup>2</sup> a ako diel č. 3 vo výmere 6 m<sup>2</sup>.
4. Povinný dal vyhotoviť znalecký posudok č. 223/2023 zo dňa 04.11.2023 na stanovenie odplaty za zriadenie vecného bremena, spočívajúceho v práve uloženia, užívania a prevádzkovania stavby v k. ú. Voderady, ktorý vypracoval Ing. Tomáš Nádaský znalec v odbore stavebníctvo (ďalej len „znalecký posudok“).

### Čl. III.

#### Vecné bremeno

1. Zmluvné strany sa dohodli na zriadení vecného bremena, predmetom ktorého je povinnosť Povinného ako vlastníka zaťaženej nehnuteľnosti strpieť na zaťaženej nehnuteľnosti v rozsahu vyznačenom v geometrickom pláne:
  - a) **právo vstupu a prechodu pre peších,**
  - b) **užívanie, prevádzkovanie, údržbu, opravy, úpravy, rekonštrukcie, modernizácie, odstránenie stavebných objektov;**(ďalej len „vecné bremeno“), za podmienok ďalej dohodnutých v tejto Zmluve.
2. **Vecné bremeno sa zriaďuje „in personam“, v prospech Oprávneného a na dobu neurčitú.**
3. Právo zodpovedajúce vecnému bremenu v súlade s ustanoveniami tohto článku sa zriaďuje na základe dohody zmluvných strán **za jednorazovú odplatu určenú znaleckým posudkom vo výške 495,00 €** (slovom: štyristodevät'desiatpäť eur).
4. Oprávnený nadobudne práva zodpovedajúceho vecnému bremenu podľa tejto zmluvy povolením vkladu vecného bremena v prospech Oprávneného do katastra nehnuteľnosti.
5. Zmluvné strany sa dohodli, že jednorazovú odplatu určenú podľa čl. III. ods. 3. Zmluvy **vo výške 495,00** (slovom: štyristodevät'desiatpäť eur) a poplatok za vypracovanie znaleckého posudku vo výške **350,00 €** (slovom: tristopäťdesiat eur) zaplatí Oprávnený na účet Povinného, uvedený v čl. I. Zmluvy, a to do 30 (tridsiatich) kalendárnych dní od nadobudnutia účinnosti tejto Zmluvy.

#### Čl. IV. Vyhlásenia zmluvných strán

1. Povinný vyhlasuje, že:
  - a) je oprávnený samostatne nakladať so zaťaženou nehnuteľnosťou v celom rozsahu potrebnom pre platné uzavretie tejto zmluvy,
  - b) nie je účastníkom žiadneho súdneho alebo iného sporu týkajúceho sa, resp. súvisiaceho so zaťaženou nehnuteľnosťou,
  - c) na zaťaženej nehnuteľnosti neviaznu žiadne ťarchy,
2. Oprávnený vyhlasuje, že pozná faktický aj právny stav zaťaženej nehnuteľnosti.
3. Povinný vyhlasuje, že povinnosť vyplývajúcu z vecného bremena uvedeného v čl. III. ods.1. Zmluvy sa zaväzuje trpieť.
4. Oprávnený vyhlasuje, že právo vyplývajúce z vecného bremena uvedeného v čl. III. ods. 1. Zmluvy prijíma.
5. Zriadenie vecného bremena v zmysle Zásad hospodárenia a nakladania s majetkom TTSK, článok XIII, ods. 13.2. písm. g), zverejnených na webovom portáli <https://osam.trnava-vuc.sk/OSamApi/fileDownloadEUT/ee52258a-ed24-4402-ad37-228b1e09accf>, schvaľuje predseda samosprávneho kraja.
6. Zriadenie vecného bremena bolo schválené Uznesením Obecného zastupiteľstva Obce Voderady č. 124/2023 zo dňa 23.11.2023.

#### Čl. V. Návrh na vklad, správne poplatky

1. Zmluvné strany sa dohodli, že návrh na vklad vecného bremena do katastra nehnuteľností na Okresný úrad Trnava, katastrálny odbor, podá a všetky náklady spojené s katastrálnym konaním vo veci vkladu vecného bremena do katastra nehnuteľností podľa tejto Zmluvy, vrátane správneho poplatku za katastrálne konanie vo veci vkladu vecného bremena do katastra nehnuteľností podľa tejto Zmluvy, znáša v plnej výške Oprávnený.
2. **Zmluvné strany sa dohodli, že návrh na vklad vecného bremena do katastra nehnuteľností na základe tejto Zmluvy podá Oprávnený až po zaplatení jednorazovej odplaty určenej podľa čl. III. ods. 3. a poplatku za vypracovanie znaleckého posudku vo výške 350,00 € (slovom: tristopäťdesiat eur).**
3. Zmluvné strany sa zaväzujú v prípade prerušenia katastrálneho konania vykonať všetky úkony nevyhnutné na povolenie vkladu vecného bremena do katastra nehnuteľností v prospech Oprávneného.
4. Zmluvné strany sa dohodli, že ak návrh na vklad vecného bremena podľa tejto Zmluvy bude zamietnutý, môžu odstúpiť od tejto Zmluvy, pričom odstúpenie od Zmluvy nadobudne účinnosť dňom doručenia písomného oznámenia o odstúpení druhej zmluvnej strane. V prípade odstúpenia od tejto Zmluvy vráti Povinný Oprávnenému odplatu za zriadenie vecného bremena, a to do 10 (desiatich) pracovných dní odo dňa účinnosti

odstúpenia od tejto Zmluvy. V prípade odstúpenia od tejto Zmluvy je Oprávnený povinný odstrániť stavebné objekty zo zaťaženej nehnuteľnosti a to na vlastné náklady do 90 pracovných dní odo dňa účinnosti odstúpenia od tejto Zmluvy.

## **Čl. VI. Záverečné ustanovenia**

1. Zmluvné strany prehlasujú, že táto Zmluva bola uzatvorená na základe slobodne, určito a vážne prejavenej vôle účastníkov, nie v tiesni a nie za nápadne nevýhodných podmienok, jej obsahu porozumeli, sú oprávnení s predmetom Zmluvy nakladať, zmluvné prejavy sú dostatočne zrozumiteľné a určité, zmluvná voľnosť nie je obmedzená, právny úkon je urobený v predpísanej forme a na znak súhlasu s jej obsahom túto Zmluvu vlastnoručne podpísali.
2. Zmluvné strany berú na vedomie skutočnosť, že sú viazané svojimi zmluvnými prejavmi až do nadobudnutia účinnosti tejto Zmluvy.
3. Táto zmluva nadobúda platnosť dňom jej podpisu zmluvnými stranami. V zmysle § 47a Občianskeho zákonníka v spojení so zákonom č. 211/2000 Z. z. o slobodnom prístupe k informáciám v znení neskorších predpisov nadobudne táto zmluva účinnosť dňom nasledujúcim po dni jej zverejnenia. Povinný sa zaväzuje zverejniť túto zmluvu po jej podpise všetkými zmluvnými stranami najneskôr v lehote určenej platnými právnymi predpismi Slovenskej republiky a písomne oznámiť Oprávnenému zverejnenie tejto zmluvy do desiatich (10) kalendárnych dní odo dňa jej zverejnenia. Vecno-právne účinky nadobudne táto zmluva vkladom do katastra nehnuteľností.
4. Vzťahy zmluvných strán založené touto Zmluvou, ktoré Zmluva výslovne neupravuje, sa riadia príslušnými ustanoveniami Občianskeho zákonníka a ostatných platných právnych predpisov Slovenskej republiky.
5. Neoddeliteľnou súčasťou tejto Zmluvy je:  
Príloha č. 1 – Kópia geometrického plánu č. 61/2023
6. Zmluvné strany sa týmto výslovne dohodli, že pre doručovanie v rámci tejto Zmluvy platí, že písomnosť sa považuje za doručenie, len čo ju adresát prevezme alebo len čo ju pošta vrátila odosielajúcemu ako nedoručiteľnú a adresát svojim konaním alebo opomenutím doručenie písomnosti zmaril, alebo len čo ju pošta vrátila odosielajúcemu ako nedoručiteľnú, nevyzdvihnutú, alebo s poznámkou „adresát neznámy“. Účinky doručenia nastanú aj vtedy, ak adresát písomnosti prijatie písomnosti bezdôvodne odmietne. Za adresu zmluvnej strany pre doručovanie sa pritom považuje adresa zmluvných strán, uvedená zmluvnými stranami v čl. I. tejto Zmluvy.
7. V prípade, že ktorékoľvek ustanovenie tejto Zmluvy bude súdom alebo príslušným štátnym orgánom z akéhokoľvek dôvodu prehlásené za neplatné, nedostatočne určité alebo nevykonateľné, Zmluvné strany sa zaväzujú odstrániť dodatkom tejto Zmluvy takúto neplatnosť, nedostatočnú určitosť alebo nevykonateľnosť takým spôsobom, aby bol zmysel tejto Zmluvy naplnený.
8. Akékoľvek zmeny tejto Zmluvy je možné vykonať výlučne na základe písomnej dohody zmluvných strán formou písomných dodatkov podpísaných oboma zmluvnými stranami.

9. Zmluva je vyhotovená v 5 (slovom: piatich) rovnopisoch, z čoho dve vyhotovenia sú pre Povinného, jedna pre Oprávneného a dve pre Okresný úrad Trnava, katastrálny odbor.

**Povinný:** 07. 12. 2023  
V Trnave, dňa

**Oprávnený:**  
Vo Voderadoch, dňa 14. 12. 2023

.....  
Ing. Jozef Viskupič  
predseda TTSK



.....  
Ing. Anita Gajarská  
starostka



Podľa poradového č. 519/2023 v osvedčovacej knihe podpisov na tejto listine urobil(a) / uzna(a) za vlastný

Ing. ANITA GAJARSKÁ r.č. ....

meno a priezvisko

trvalý pobyt.....

ktorého(ej) totožnosť bola preukázaná na základe

VODERADY

druh a číslo preukazu totožnosti.....

Obec Voderady, Obecný úrad vo Voderadoch

Dňa 14. 12. 2023 o 11.20 hodine



Okružla pečiatka

Podpis poverenej osoby



SPOPLATNENÉ  
 PODĽA ZÁKONA  
 č. 145/1995 Z. z.

Geometrický plán je podkladom na právne ukony, keď údaje doterajšieho stavu výkazu výmer sú zhodné s údajmi platných výpisov z katastra nehnuteľností

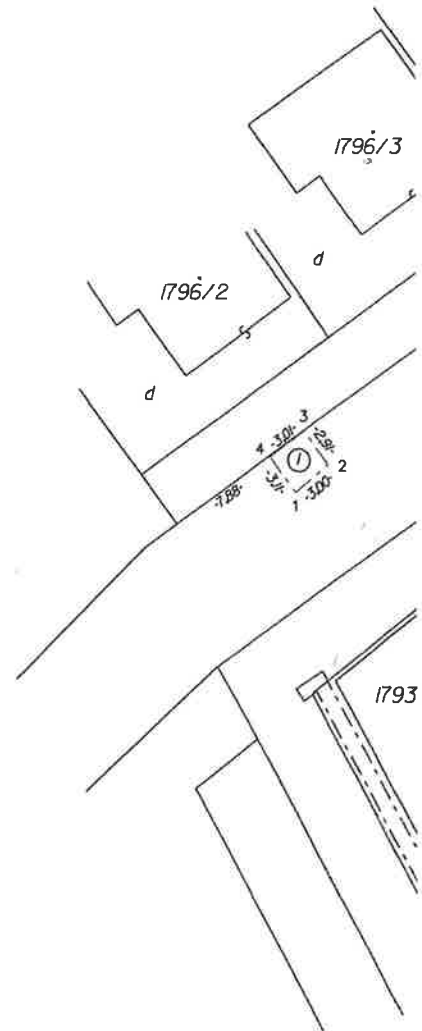
Vyhoviteľ  <b>Ing. Vladimír Haršány</b> geodet 919 42 Voderady 367 IČO 35174773 tel. +0903-227794		Kraj <i>Trnavský</i>	Okres <i>Trnava</i>	Obec <i>Voderady</i>
		Kat. uzemie <i>Voderady</i>	Číslo plánu <i>61/2023</i>	Mapový list č. <i>ZS XV-21-6</i>
<b>GEOMETRICKÝ PLÁN</b> na vyznačenie vecného bremena na priznanie práva výstavby prechodu pre chodcov na par. 822/1				
Vyhoviteľ		Autorizačne overil		Úradne overil Meno: <i>Ing. Milan Balážovič</i>
Dňa: <i>28.5.2023</i>	Meno: <i>Ing. Vladimír Haršány</i>	Dňa: <i>28.5.2023</i>	Meno: <i>Ing. Vladimír Haršány</i>	Dňa: <i>03-06-2023</i>
Nové hranice boli v prírode označené <i>obrubníkom</i>		Náležitosti a presnosťou zodpovedá predpisom		Úradne overené podľa §9 zákona NR SR č. 215/1995 Z.z. o geodézii a kartografii
Záznam podrobného merania (merač. náčrt) č. <i>975</i>				
Súrodnice bodov označených číslami a ostatné meračské údaje sú uložené vo všeobecnej dokumentácii				

# VÝKAZ VÝMER

Doterajší stav					Zmeny					Nový stav					
PK tožky	Číslo parcely		Výmera		Druh pozemku	Diel číslo	k parcele číslo	m <sup>2</sup>	od parcely číslo	m <sup>2</sup>	Číslo parcely	Výmera		Druh pozemku kod	Vlastník (iná oprav. osoba) adresa, sídlo
	LV	PK	KN	ha								m <sup>2</sup>	ha		
Stav právny je totožný s registrom C KN															
2185		1822/1		2849	zast.pl.	1	1822/1	9			1822/1		2849	zast.pl. 22	TTSK Starohájska 10, Trnava
						2	1822/1	7							
						3	1822/1	6							
Spolu:				2849				22				2849			

*Legenda: kod spôsobu využívania 22 - pozemok na ktorom je postavená inž. stavba - cestná, miestna komunikácia, chodník, ...*

*Pozn.: Zriaďuje sa vecné bremeno na priznanie práva výstavby prechodu pre chodcov na par.č. 1822/1 v rozsahu dlelov 1-3.*



ZS XV-21-1  
ZS XV-21-6

