

Kúpna zmluva

uzatvorená podľa § 588 a nasl. zákona č. 40/1964 Zb. Občiansky zákonník v znení neskorších predpisov (ďalej len „Občiansky zákonník“)

(ďalej len „zmluva“)

ZMLUVNÉ STRANY

Obchodné meno: **Obec Lozorno**
Sídlo: Hlavná 1, 900 55 Lozorno, Slovenská republika
IČO: 00 304 905
Bankové spojenie: Prima banka, a.s.
IBAN: SK34 5600 0000 0032 0374 7001
V zastúpení: Mgr. Ľuboš Tvrdoň, starosta
E-mail: obec@lozorno.sk

(ďalej len „Predávajúci“) na jednej strane

a

Meno a priezvisko: **Ján Haramia**
Rodné priezvisko: ✓
Bydlisko: ✓
Dátum narodenia: ✓
Rodné číslo: ✓
Štátna príslušnosť: SR
e-mail: ✓
telefonický kontakt: ✓
a manželka
Meno a priezvisko: **Mária Haramiová**
Rodné priezvisko: ✓
Bydlisko: ✓
Dátum narodenia: ✓
Rodné číslo: ✓
Štátna príslušnosť: SR
e-mail: ✓
telefonický kontakt: ✓

(ďalej len „Kupujúci“) na druhej strane

(Predávajúci a Kupujúci ďalej spolu aj ako „Zmluvné strany“)

Článok I Úvodné ustanovenia

1. Predávajúci je vlastníkom pozemku parc. reg. „E“ č. 8880/10, druh pozemku: trvalý trávny porast, výmera: 66428 m², zapísaného na liste vlastníctva č. 963, vedenom Okresným úradom Malacky, katastrálnym odborom pre katastrálne územie Lozorno, obec Lozorno, okres Malacky, od ktorého sa na základe geometrického plánu č. 89/2023, vypracovaného: GeoTime s.r.o., Hollého 749/18, 905 01 Senica, IČO: 45 697 337 dňa 10.07.2023, autorizačne overeného dňa 10.07.2023 a úradne overeného Okresným úradom Malacky, katastrálnym odborom dňa 17.07.2023 pod č. G1-779/2023 (ďalej len „GP“) oddeľuje pozemok **parc. reg. „C“ č. 18890/63**, zastavaná plocha a nádvorie, výmera: 70 m² (ďalej len „**Pozemok**“).

Čiastočný výpis z listu vlastníctva č. 963 (katasterportál) tvorí Prílohu č. 1 tejto zmluvy. Kópia GP tvorí Prílohu č. 2 tejto zmluvy.

2. Kupujúci je výlučným vlastníkom nasledovných nehnuteľností zapísaných na liste vlastníctva č. 433, vedenom Okresným úradom Malacky, katastrálnym odborom pre katastrálne územie Lozorno, obec Lozorno, okres Malacky:
 - 2.1 pozemok parc. reg. „C“ č. 235/1, druh pozemku: zastavaná plocha a nádvorie, výmera: 351 m² (ďalej len „**Pozemok 1 Kupujúceho**“),
 - 2.2 pozemok parc. reg. „C“ č. 235/37, druh pozemku: zastavaná plocha a nádvorie, výmera: 122 m² (ďalej len „**Pozemok 2 Kupujúceho**“ a **Pozemok 1 Kupujúceho** a **Pozemok 2 Kupujúceho** ďalej aj ako „**Pozemky Kupujúceho**“),
 - 2.3 stavba súp. č. 897, na Pozemku 2 Kupujúceho, druh stavby: 10 -rodinný dom, popis stavby: rodinný dom (ďalej len „**Stavba Kupujúceho**“),
(Pozemky Kupujúceho a Stavba Kupujúceho ďalej spolu aj ako „**Nehnutel'nosti Kupujúceho**“).

Výpis z listu vlastníctva č. 433 (katasterportál) tvorí Prílohu č. 3 tejto zmluvy.

3. Pozemok vo vzťahu k Nehnutel'nostiam Kupujúceho predstavuje priľahlú plochu, ktorá svojím umiestnením a využitím tvorí neoddeliteľný celok so Stavbou Kupujúceho ako súčasť oploteného dvora Stavby Kupujúceho a Pozemkov Kupujúceho, je Kupujúcim ako priľahlá plocha Stavby Kupujúceho dlhodobo užívaný a udržiavaný a takto tvorí Kupujúcim obvykle užívanú nehnuteľnosť. Kupujúci má záujem Pozemok majetkovo vysporiadať za účelom (i) legalizácie užívania Pozemku Kupujúcim, keďže Pozemok je Kupujúcim užívaný bez existencie platného právneho vzťahu, resp. práva Kupujúceho, ktoré by užívanie Pozemku Kupujúcim upravovali a (ii) zabezpečenia právneho titulu Kupujúceho na prípadný prístup k Nehnutel'nostiam Kupujúceho od pozemku parc. reg. „E“ č. 8880/10.
4. Z dôvodov uvedených v ods. 3 tohto článku majú Zmluvné strany záujem upraviť právny vzťah Kupujúceho k Pozemku spôsobom v tejto zmluve predpokladaným, t. j. prevodom vlastníckeho práva k Pozemku z Predávajúceho na Kupujúceho za podmienok uvedených v tejto zmluve v súlade s ustanovením § 9a ods. 8 písm. b) zákona č. 138/1991 Zb. o majetku

obcí v znení neskorších predpisov (ďalej len „**Zákon o majetku obcí**“), upravujúceho prevod majetku obce – pozemku zastavaného stavbou vo vlastníctve nadobúdateľa vrátane príľahlej plochy, ktorá svojím umiestnením a využitím tvorí neoddeliteľný celok so stavbou.

5. Za účelom úpravy vzájomných práv a povinností Zmluvných strán v súvislosti so skutočnosťami uvedenými v ods. 3 a 4 tohto článku, pristupujú Zmluvné strany k uzatvoreniu tejto zmluvy.

Článok II

Prevod vlastníckeho práva k Pozemku a kúpna cena

1. Predávajúci touto zmluvou predáva a prevádza do vlastníctva Kupujúceho Pozemok a Kupujúci Pozemok kupuje a preberá do bezpodielového spoluvlastníctva manželov za kúpnu cenu stanovenú Obecným zastupiteľstvom Obce Lozorno vo výške 90,-EUR za 1 m², kúpna cena za Pozemok pri výmere 70 m² teda predstavuje sumu vo výške **6 300,-EUR**, slovom šesťtisícristo eur (ďalej aj ako „**Kúpna cena**“).
2. Kúpna cena je dohodnutá bez danej z pridanej hodnoty, nakoľko Predávajúci nie je platcom DPH.
3. Kupujúci sa zaväzuje uhradiť Kúpnu cenu s uvedením variabilného symbolu 888010181 na účet Predávajúceho uvedený v záhlaví tejto zmluvy do 30 dní odo dňa účinnosti tejto zmluvy a pred podaním návrhu na povolenie vkladu práv podľa tejto zmluvy do katastra nehnuteľností.
4. Zaplatením Kúpnej ceny sa rozumie deň pripísania sumy zodpovedajúcej Kúpnej cene na účet Predávajúceho.
5. V prípade omeškania Kupujúceho s úhradou Kúpnej ceny vzniká Predávajúcemu nárok na zaplatenie úrokov z omeškania vo výške podľa platných právnych predpisov.

Článok III

Vyhlásenia Zmluvných strán, záruky a záväzky

1. Predávajúci vyhlasuje, že Pozemok je jeho výlučným vlastníctvom, a že na základe dostupných dokladov a informácií nemá vedomosť o tom, že by na Pozemku viazali práva tretích osôb iné, ako sú prípadne uvedené na liste vlastníctva, na ktorom je pôvodný pozemok evidovaný v katastri nehnuteľností a ktoré Kupujúci berie v plnom rozsahu na vedomie.
2. Predávajúci neposkytuje Kupujúcemu žiadne záruky ohľadom právneho a faktického stavu Pozemku nad rámec uvedený v tejto zmluve.

3. Kupujúci vyhlasuje, že sa so stavom Pozemku (tak právnym ako aj faktickým) riadne a dôkladne oboznámil, že tento stav je mu aj vzhľadom na skutočnosť, že Pozemok k okamihu uzatvorenia tejto zmluvy bez akéhokoľvek právneho titulu dlhodobo užíva (čl. I ods. 3 tejto zmluvy), v plnom rozsahu a bez akýchkoľvek výhrad známy a že Pozemok nadobúda na základe tejto zmluvy v stave, v akom sa tento nachádza.
4. Kupujúci berie na vedomie, že ním na základe tejto zmluvy nadobúdaný Pozemok bezprostredne susedí a hraničí s miestnymi komunikáciami vo vlastníctve / správe Obce Lozorno (resp. môže susediť a hraničiť), zaväzuje sa, že tento stav nebude v budúcnosti namietat' ani rozporovat', ako ani si v tejto súvislosti uplatňovat' v budúcnosti voči Obci Lozorno akékoľvek nároky alebo vznášat' požiadavky akéhokoľvek druhu. Tu uvedený záväzok a povinnosť Kupujúceho prechádza na univerzálnych či singulárnych právnych nástupcov Kupujúceho; Kupujúci je zároveň povinný v prípade prevodu vlastníckeho práva k Nehnutelnostiam Kupujúceho a/alebo Pozemku či ich akejkolvek časti v tu uvedenom rozsahu zaviazat' k tomuto záväzku a k tejto povinnosti aj ich nadobúdateľov, v opačnom prípade zodpovedá Predávajúcemu za všetku tým spôsobenú škodu.
5. Kupujúci Predávajúcemu potvrdzuje, že nie je osobou, na ktorú sa vzťahuje povinnosť zapisovat' sa do registra partnerov verejného sektora.
6. Kupujúci vyhlasuje, že má vyrovnané všetky svoje záväzky voči Obci Lozorno, ako aj voči ňou zriadeným právnickým osobám.

Článok IV

Nadobudnutie vlastníckeho práva, odovzdanie Pozemku

1. Vlastnícke právo k Pozemku nadobudne Kupujúci dňom právoplatnosti rozhodnutia príslušného okresného úradu, katastrálneho odboru o povolení vkladu práv podľa tejto zmluvy do katastra nehnuteľností.
2. Pozemok sa považuje za odovzdaný do fyzickej držby Kupujúceho počnúc dňom nasledujúcim po dni právoplatnosti rozhodnutia príslušného okresného úradu, katastrálneho odboru o povolení vkladu o práv podľa tejto zmluvy do katastra nehnuteľností (ďalej len „**Deň odovzdania**“).
3. Dňom odovzdania prechádza na Kupujúceho nebezpečenstvo škody, užívanie a výhody, ale aj ťarchy vyplývajúce alebo spojené s Pozemkom.
4. Kupujúci berie na vedomie, že v rámci užívania Pozemku musí zachovat' voľný prístup k verejnej infraštruktúre na Pozemku, pokiaľ je tam táto umiestnená a zaväzuje sa nekonat' spôsobom, ktorý by takýto voľný prístup obmedzil alebo znemožnil.

Článok V

Úhrada správnych a iných poplatkov, návrh na vklad

1. Všetky náklady spojené so zabezpečením všetkých a akýchkoľvek dokumentov a listín podľa tejto zmluvy znáša a hradí v celom rozsahu Kupujúci, a v prípade, ak ich obstaranie zabezpečil Predávajúci, zaväzuje sa ich Predávajúcemu v celom rozsahu nahradiť spôsobom a v lehote podľa ods. 4 tohto článku.
2. Správny poplatok spojený s katastrálnym konaním podľa tejto zmluvy znáša v plnom rozsahu Kupujúci.
3. Kupujúci je ďalej povinný uhradiť Predávajúcemu najneskôr pri podpise tejto zmluvy administratívny poplatok vo výške 200,- EUR ako paušálnu náhradu nákladov spojených s vyhotovením tejto zmluvy, návrhu na vklad práv podľa tejto zmluvy do katastra nehnuteľností a zabezpečením podania tohto návrhu na vklad.
4. Náklady a poplatky podľa ods. 1 a 3 tohto článku uhradí Kupujúci v hotovosti do pokladne obecného úradu alebo prevodom na účet Predávajúceho uvedený v záhlaví tejto zmluvy najneskôr pri podpise tejto zmluvy.
5. Návrh na vklad práv podľa tejto zmluvy do katastra nehnuteľností podá Predávajúci do 30 dní odo dňa úhrady Kúpnej ceny a predložení dokladu o úhrade správneho poplatku spojeného s konaním o povolení vkladu práv podľa tejto zmluvy do katastra nehnuteľností. V prípade, ak bude mať Kupujúci záujem na vydaní rozhodnutia v správnom konaní o povolení vkladu práv podľa tejto zmluvy do katastra nehnuteľností v zrýchlenom konaní do 15 dní, predloží Kupujúci Predávajúcemu doklad o úhrade správneho poplatku v zodpovedajúcej výške.

Článok VI

Odstúpenie od zmluvy

1. Predávajúci je oprávnený odstúpiť od tejto zmluvy z dôvodov uvedených vo všeobecne záväzných právnych predpisoch, ako aj z nasledovných dôvodov:
 - 1.1 Kupujúci bude v omeškaní s úhradou Kúpnej ceny o viac ako 30 dní po lehote jej splatnosti,
 - 1.2 Kupujúci akýmkoľvek iným spôsobom poruší ktorúkoľvek zo svojich povinností uvedených v tejto zmluve.
2. Účinky odstúpenia nastávajú dňom doručenia písomného oznámenia o odstúpení Kupujúcemu. Následne sa Zmluvné strany zaväzujú bezodkladne uskutočniť všetky právne úkony potrebné k tomu, aby bol obnovený stav existujúci pred uzatvorením tejto zmluvy. V prípade porušenia povinnosti podľa tohto odseku je porušujúca Zmluvná strana povinná nahradiť druhej zmluvnej strane všetku tým spôsobenú škodu.

Článok VII

Splnomocnenie

1. Kupujúci týmto splnomocňuje Predávajúceho, aby v jeho mene uskutočnil akýkoľvek úkon voči príslušnému okresnému úradu, katastrálnemu odboru potrebný za účelom odstránenia akejkoľvek prekážky alebo dôvodu, z ktorého by bolo konanie o povolení vkladu práv podľa tejto zmluvy do katastra nehnuteľností prerušené, najmä, nie však výlučne na uzatvorenie dodatku k tejto zmluve, dodatku alebo doplnenia návrhu na vklad práv podľa tejto zmluvy do katastra nehnuteľností a pod.

Článok VIII

Osobitné ustanovenia

1. Zmluvné strany zhodne vyhlasujú, že sú osobami plne spôsobilými k podpisu tejto zmluvy a k uplatňovaniu práv a plneniu záväzkov z tejto zmluvy vyplývajúcich, a že im v dosiahnutí účelu tejto zmluvy nebránia akékoľvek dohody, súdne alebo správne rozhodnutia, ani nie sú žiadnym iným spôsobom obmedzené ich práva k nehnuteľnostiam v tejto zmluve uvedené.
2. Kupujúci nie je oprávnený bez predchádzajúceho písomného súhlasu Predávajúceho previesť práva a povinnosti z tejto zmluvy na tretiu osobu (a to ani čiastočne), ani postúpiť jeho pohľadávky (ani v časti) na tretiu osobu; uvedené sa nevzťahuje na záväzok a povinnosť Kupujúceho podľa čl. III ods. 4 tejto zmluvy. Takisto nie je Kupujúci oprávnený zriadiť k jeho pohľadávkam z tejto zmluvy záložné právo ani zabezpečovací prevod práv.
3. Kupujúci udeľuje podpisom tejto zmluvy Predávajúcejmu súhlas na spracovanie jeho osobných údajov uvedených v záhlaví tejto zmluvy v rozsahu potrebnom pre plnenie povinností a uplatňovanie práv z tejto zmluvy, a to na dobu trvania práv podľa tejto zmluvy, pričom pokiaľ nevyplýva inak z platnej právnej úpravy, súhlas Kupujúceho nezaniká skôr ako budú vysporiadané všetky vzťahy, práva a povinnosti z tejto zmluvy vyplývajúce. Kupujúci je oprávnený súhlas so spracovaním osobných údajov kedykoľvek písomne odvolať.

Článok IX

Doručovanie

1. Pokiaľ nie je v tejto zmluve uvedené inak, musia byť akékoľvek písomnosti podľa tejto zmluvy doručené osobne, doporučenou poštou s doručenkou alebo kuriérskou službou na adresy Zmluvných strán uvedené v záhlaví tejto zmluvy, alebo na inú Zmluvnou stranou písomne oznámenú adresu.
2. Písomnosti sa budú považovať za doručené za nasledovných podmienok: (i) dňom ich prevzatia osobou oprávnenou prijímať písomnosti za adresáta, (ii) odmietnutím prevzatia písomnosti adresátom, (iii) uplynutím odbernej lehoty na prevzatie zásielky uloženej na

pošte, ak adresát nebol zastihnutý, a to bez ohľadu na to, či sa adresát o uložení zásielky dozvedel alebo nie.

Článok X Záverečné ustanovenia

1. Táto zmluva nadobúda platnosť dňom jej podpisu obidvoma zmluvnými stranami a účinnosť dňom nasledujúcim po dni zverejnenia tejto zmluvy v súlade s osobitným predpisom. Vecnoprávne účinky vo vzťahu k prevodu vlastníckeho práva k Pozemku nadobúda táto zmluva právoplatnosťou rozhodnutia príslušného okresného úradu, katastrálneho odboru, o povolení vkladu práv podľa tejto zmluvy do katastra nehnuteľností.
2. Táto zmluva a prevod majetku obce podľa nej ako prevod majetku obce podľa § 9a ods. 8 písm. b) Zákona o majetku obcí boli schválené uznesením obecného zastupiteľstva Obce Lozorno č. 105 zo dňa 07.09.2023, kópia ktorého tvorí Prílohu č. 4 tejto zmluvy (ďalej aj ako „**Uznesenie OZ**“). Originál alebo odpis zápisnice z Uznesenia OZ bude priložený k návrhu na vklad práv podľa tejto zmluvy do katastra nehnuteľností.
3. Táto zmluva predstavuje úplnú dohodu Zmluvných strán o predmete tejto zmluvy a nahrádza všetky predošlé dohody medzi účastníkmi, či už písomné alebo ústne.
4. Akékoľvek zmeny a doplnenia tejto zmluvy je možné vykonať len písomne vo forme dodatkov a so súhlasom obidvoch Zmluvných strán.
5. Ak niektoré ustanovenie tejto zmluvy je alebo sa stane úplne alebo čiastočne neplatným, neúčinným alebo nevykonateľným, nebude tým dotknutá platnosť, účinnosť alebo vykonateľnosť ostatných ustanovení tejto zmluvy. Neplatné, neúčinné alebo nevykonateľné ustanovenie bude nahradené platným, účinným alebo vykonateľným ustanovením, ktoré sa podľa možnosti čo najviac približuje k pôvodne zamýšľanej vôli Zmluvných strán.
6. Práva a povinnosti Zmluvných strán touto zmluvou neupravené sa riadia príslušnými ustanoveniami Občianskeho zákonníka a ostatnými všeobecne záväznými právnymi predpismi platnými na území Slovenskej republiky.
7. Zmluvné strany sa zaväzujú riešiť prípadné spory z tejto zmluvy prednostne dohodou. Pokiaľ Zmluvné strany nedospejú k dohode, je ktorákoľvek zo Zmluvných strán oprávnená predložiť spor na rozhodnutie súdu vecne, miestne a kauzálne príslušnému podľa Civilného sporového poriadku.
8. Táto zmluva je vyhotovená v 4 rovnopisoch, z ktorých každý má platnosť originálu. Pre každú zo Zmluvných strán je určené jedno vyhotovenie, dve vyhotovenia budú priložené k návrhu na vklad práv podľa tejto zmluvy do katastra nehnuteľností. Kupujúci berie na vedomie a súhlasí s tým, že jemu prináležiaci originál tejto zmluvy mu bude vydaný až po úhrade celej Kúpnej ceny.

9. Prílohy:


Príloha č. 1 – Čiastočný výpis z listu vlastníctva č. 963 (katasterportál)

Príloha č. 2 – Kópia GP

Príloha č. 3 – Výpis z listu vlastníctva č. 433 (katasterportál)

Príloha č. 4 – Kópia Uznesenia OZ

Zmluvné strany vyhlasujú, že si text tejto zmluvy riadne a dôkladne prečítali, jeho obsahu porozumeli, že tento vyjadruje ich slobodnú a vážnu vôľu prostú akýchkoľvek omylov, že túto zmluvu neuzatvárajú v tiesni ani za zvlášť nevýhodných podmienok, čo potvrdzujú podpismi osôb oprávnených v mene Zmluvných strán konať.

V Lozorne dňa <u>04.10.2023</u>	V <u>LOZORNE</u> dňa <u>04.10.2023</u>
Obec Lozorno (Predávajúci) 	Ján Haramia a Mária Haramiová (Kupujúci)
..... Mgr. Ľuboš Tvrdoň starosta obce Lozorno Ján Haramia Mária Haramiová

Zmluva č. / číslo	Program:
Položka rozpočtu	Zdroj:
Finančná operácia alebo jej časť je - nie je v súlade s rozpočtom, osobitným predpisom, zmluvou, rozhodnutím, interným predpisom, faktúrou, s inými podmienkami poskytnutia verejných financií.	Finančná operácia alebo jej časť je - nie je v súlade s rozpočtom, osobitným predpisom, zmluvou, rozhodnutím, interným predpisom, faktúrou, s inými podmienkami poskytnutia verejných financií.
Finančnú operáciu alebo jej časť - je možné vykonať - nie je možné vykonať	Finančnú operáciu alebo jej časť - je možné vykonať - nie je možné vykonať
N	?
Dátum	Dátum

Úrad geodézie, kartografie a katastra Slovenskej republiky
VÝPIS Z KATASTRA NEHNUTEĽNOSTÍ

Okres : 106 Malacky
Obec : 508055 Lozorno
Katastrálne územie : 833231 Lozorno

Dátum vyhotovenia : 30.9.2023
Čas vyhotovenia : 14:50:46
Údaje platné k : 29.9.2023 18:00:00

Výpis je nepoužiteľný na právne úkony

VÝPIS Z LISTU VLASTNÍCTVA č. 963
ČIASTOČNÝ

ČASŤ A: MAJETKOVÁ PODSTATA

PARCELY registra „C“ nevyžiadané.

Parcely registra „E“ evidované na mape určeného operátu

Počet parcel: 1

Parcelné číslo	Výmera v m ²	Druh pozemku	Pôvodné katastrálne územie	Spoločná nehnuteľnosť	Umiestnenie pozemku
8880/10	66428	Trvalý trávny porast		1	1
Iné údaje: Bez zápisu					

Ostatné PARCELY registra „E“ nevyžiadané.

Legenda

Umiestnenie pozemku

1 Pozemok je umiestnený v zastavanom území obce

Spoločná nehnuteľnosť

1 Pozemok nie je spoločnou nehnuteľnosťou

STAVBY nevyžiadané.

ČASŤ B: VLASTNÍCI A INÉ OPRÁVNENÉ OSOBY Z PRÁVA K NEHNUTEĽNOSTI

Vlastník

Počet vlastníkov: 1

Poradové číslo	Titul, priezvisko, meno, rodné meno / Názov Miesto trvalého pobytu / Sídlo Dátum narodenia, rodné číslo / IČO / Iný identifikačný údaj	Spoluvlastnícky podiel
1	Obec Lozorno, Hlavná 1, Lozorno, PSČ 900 55, SR, IČO: 304905	1/1
	Titul nadobudnutia	

ZOZNAM ZAKON 138/91 ZB. - 89/91,115/93,116/93
 GP 104/90 - 98/92,118/93
 ZIADOST,PKN.VL.C.72 - 130/94
 Pkn.vl.č.72 /prepísané z LV 1185./ - 143/93
 Protokol Zák.138/91 Zb./prepísané z LV 439 a z LV 291/- 53/95
 Zápis budov do KN:Čestné prehlásenie,Potvrdenie o sč.domu,
 geom.pl.č.104/90-52/93 - vl.č.1 - 95/97
 Pkn.vl.č.72 a zápis osob.školy do KN:čestné prehlásenie,Pot-
 vrdenie o sč. - vl.č.1 - 108/97
 Potvrdenie o zbúraní stavby na parc.č.338. - 109/97
 Zápis zdravot.strediska do KN:Prehlásenie,Potvrdenie o sč.,
 geom.pl.č.104/90-91/93. - vl.č.1 - 111/97
 Kúpna zmluva V-895/97,právopl.25.6.1997;geom.pl.č.11666358-
 44/97 na parc.č.275/1,2. - vl.č.1 - 126/97
 Prevedenie geom.pl.č.11909561-58/97 na parc.č.275/1,2.-186/97
 Zápis 4 BJ na parc.č.8852/23 do KN:Potvrdenie o sč. -
 vl.č.1 - 229/97
 Kúpna zmluva V-1885/97 - p.č.6573/16,p.č.6574/12/1, p.č.6574/12/2. - 11/98
 Osvedčenie o vydržaní Nz 95/98
 Zámenná zmluva V-2367/98 (p.č.8890/60,8880/931) - 295/98
 GPč.11666358-143/98
 GPč.99/99 - 275/99
 Kúpna zmluva V-1648/99 - 281/99
 Kúpna zmluva V-1641/99 - 320/99
 Kúpna zmluva V-1547/99 - 321/99
 Kúpna zmluva V-1548/99 - 322/99
 Kúpna zmluva V-1640/99 - 323/99
 Kúpna zmluva V-1643/99 - 324/99
 Kúpna zmluva V-1644/99 - 325/99
 Kúpna zmluva V-1645/99 - 327/99
 Kúpna zmluva V-1646/99 - 328/99
 Kúpna zmluva V-1650/99 - 329/99
 Kúpna zmluva V-1651/99 - 330/99
 Kúpna zmluva V-1639/99 - 331/99
 Kúpna zmluva V-1549/99 - 332/99
 Kúpna zmluva V-1717/99 - 4/2000
 Kúpna zmluva V-1647/99 - 7/2000
 Kúpna zmluva V-1785/99 - 21/2000
 Kúpna zmluva V-1649/99 - 26/2000
 Kúpna zmluva V-1642/99 - 30/00
 Kúpna zmluva V-102/00 - 63/00
 Kúpna zmluva V-101/00 - 69/00
 Kúpna zmluva V-99/00 - 70/00
 GPč.11666358-93/98,GPč.11666358-4/98
 Kúpna zmluva V-98/00 - 71/00
 Kúpna zmluva V-97/00 - 72/00
 Kúpna zmluva V-96/00 - 73/00
 Kúpna zmluva V-104/00 - 74/00
 Kúpna zmluva V-105/00 - 75/00
 Kúpna zmluva V-106/00 - 76/00
 Kúpna zmluva V-108/00 - 77/00
 Osvedčenie o vydržaní Nz 66/00 - 119/00
 Kúpna zmluva V -356/00 -397/2000
 Kúpna zmluva V -341/00 - 398/2000
 Kúpna zmluva V-100/00 - 129/01
 Kúpna zmluva V-355/00 - 130/01
 Zápis stavby (objekt ČOV) do KN podľa Z-3032/99 - 111/02
 Zámenná zmluva V-1753/02 - 267/02 (p.č.146/4)
 Zápis stavby -vodojem do KN podľa Z -448/02-499/03
 Zápis stavieb v zmysle delimitačného protokolu o odovzdaní a prevzatí kompetencií v súlade so zákonom NR SR
 č.416/2001 - 40/04
 Zápis stavby podľa Z-1390/02 - 42/04
 Prevedenie geom.pl.č. 60/2004 na parc.č. 20/2 - 124/05
 Zámenná zmluva V-2492/04, geom.pl.č. 22697616-54/2003 na parc.č. 201/6 - 162/05
 Zápis stavby do KN, listina o súp.č., geom.pl.č. 89/2004 - 613/05
 Prevedenie geom.pl.č. 94/2005 pri V-2737/05 - 635/05
 Prevedenie geom.pl.č.8/2006 pri V-1118/06 - 126/06
 Zápis geom.pl.č. 112/2006 pri V 2916/06 - 283/06
 V-5333/07 - Zámenná zmluva, právopl. 08.07.2008, GP č. 46/2007 na par.č. 455, 454/1, 672/12, 672/13-15, 672/3 -
 499/08
 V-1875/09 - Zámenná zmluva, právopl. 26.06.2009 na 9157/35 za par.č. 9153/51 a 9153/52 - 883/09
 R-463/09 - Zosúladienie písomnej a grafickej časti na par.č. 8859/5, stavba s.č. 936 - 1145/09
 Z-4/2010 - Rozhodnutie ObPU/2009/507/Pk-2 o trvalom vyňatí z PPF podľa GP č. 61/2009 na par.č.
 8859/5,8939/6,6722/1,8857/56, vyňatie na par.č. 6722/81,6722/82,8857/65, 8857/66, právopl. 19.11.2009 - 1/10
 V-4861/09 - Kúpna zmluva, právopl. 04.01.2010 na par.č. 6722/82 - 2/10

<p>V-4860/09 - Kúpna zmluva, právop. 04.01.2009 na par.č. 6722/81 - 7/10 Z-516/10 - Zápis stavby do KN na par.č. 376/19 podľa GP č. 41/2009, rozhodnutie obce o pridelení súp.čísła č.133/2010-súč. zo dňa 16.02.2010, kolaudačné rozhodnutie SÚ-812/2009, právop. 26.10.2009 - 73/10 Z-1081/10 - Rozhodnutie Obvodného pozemkového úradu v Malackách č.ObPÚ/2010/0110/Pk-2, právop. 06.04.2010 o trvalom vyňatí z PPF podľa GP č. 83/2009 na par.č. 9157/37 - 119/10 V-3303/10 - Kúpna zmluva, právop. 07.10.2010 (C-KN par.č. 9223/25 podľa GP č. 32/2010) - 425/10 V-3302/10 - Kúpna zmluva, právop. 07.10.2010 (C-KN par.č. 9245/7 podľa GP č. 37/2010) - 426/10 Z-3659/10 - Zápis stavby do KN na par.č. 376/21 podľa GP č. 30/2010, listina z obce č. 1092/2010-súč. zo dňa 11.11.2010 o nepridelení súp.čísła, dodatočné rozhodnutie SÚ-824/2010 zo dňa 22.10.2010 - 577/10 V-14/11 - Kúpna zmluva, právop. 10.02.2011 na C-KN par.č. 9308/29, 9308/54 - 68/11 Z-1040/11 - Zápis stavby do KN na par.č. 8857/66 (Objekt ČOV) podľa GP č. 61/2009, listina z obce č. 284/2011-súč. zo dňa 29.03.2011, kolaudačné rozhodnutie č. Vod.818/J-29/96-Ma-K, právop. 20.08.1996 - 147/11 Z-3778/11 - Delimitačný protokol č. 00280/2011-UVOP-U00007/11.00 o odovzdaní pozemkov pod stavbami z majetku SR do vlastníctva obce podľa GP č. 61/2009 na diel č. 7, 8, 9 z E-KN par.č. 8939/101 a diel č. 2, 3, 4 z E-KN par.č. 8938 do C-KN par.č. 8857/65, 8857/66 - 469/11 V-4619/11 - Kúpna zmluva, právop. 20.12.2011 (C-KN par.č. 8890/509) - 559/11 V-227/12 - Kúpna zmluva, právop. 09.02.2012 (E-KN par.č. 8880/10) - 66/12 V-607/12 - Kúpna zmluva, právop. 15.03.2012 podľa GP č. 19/2011 na C-KN par.č. 9314/55 - 134/12 V-1971/12 - Kúpna zmluva, právop. 26.06.2012 na C-KN par.č. 9187/70 - 269/12 V-3131/12 - Kúpna zmluva, právop. 15.10.2012 na C-KN par.č. 448/4 podľa GP č. 24/2010 - 394/12 V-4606/12 - Kúpna zmluva, právop. 03.01.2013 na C-KN par.č. 9314/22, 9314/2 podľa GP č. 19/2011 - 4/13 V-4605/12 - Kúpna zmluva, právop. 17.01.2013 na C-KN par.č. 9314/65 podľa GP č. 19/2011 - 16/13 V-321/13 - Kúpna zmluva, právop. 18.02.2013 podľa GP č. 19/2012 na C-KN par.č. 9157/43 - 79/13 Kúpna zmluva, právop. 04.03.2013 na C-KN par.č. 9314/64 podľa GP č. 19/2011 - 92/13 V-1115/13 - Kúpna zmluva, právop. 24.04.2013 podľa GP č. 16/2013 na diel č. 1,6 do C-KN par.č. 176/4 - 170/13 neknh.parcela,§ 14 zák.NR SR 180/1995 Z.z X-70/13 - Protokol o oprave chyby v KN na E-KN par.č. 9157/1 - 233/13 Z-4981/13 - Delimitačný protokol č. 03142/2012-UVOP-U00063/12.00 zo dňa 05.11.2013 na E-KN par.č. 9303/101, C-KN par.č. 9375/5, 9375/6, 9375/7, 9308/92 - 26/14 V-5150/14 - Kúpna zmluva, právop. 12.01.2015 (podiel 1/1 na C-KN par.č. 558/3) - 15/15 V-1579/15 - Kúpna zmluva, právop. 28.04.2015 (podiel 1/1 na C-KN par.č. 8880/872) - 584/15 Z-1782/15 - Žiadosť o zápis stavby do KN na C-KN par.č. 20/13 podľa GP č. 41/2013, listina z obce č. 313/2015-súč. zo dňa 20.04.2015, kolaudačné rozhodnutie SÚ-1000/2013, právop. 20.09.2013 - 642/15 V-2609/15 - Kúpna zmluva, právop. 15.06.2015 (podiel 1/1 na C-KN par.č. 2138/7) - 770/15 V-1117/16 - Kúpna zmluva, právop. 29.03.2016 (podiel 1/1 na C-KN par.č. 9305/16) - 268/16 V-1509/16 - Kúpna zmluva č. 833231-009/2016/O320-Rá, právop. 31.05.2016 (podiel 1/1 na C-KN par.č. 8891/16, 8891/19) - 619/16 R-1126/2017 - Rozhodnutie OU-MA-PLO-2017/013124/Pk-2, právop. 03.10.2017 o trvalom vyňatí z PPF na C-KN par.č. 9308/29, 9308/54, 9308/92 - 777/17 V-6435/2018 - Kúpna zmluva, právop. 07.12.2018 (podiel 1/1 na C-KN par.č. 8890/464) - 929/18 V-3772/2020 - Zámenná zmluva podľa GP č. 13/2020 (G1-93/20), právop. 11.12.2020 (podiel 1/1 na diel 1 o výmere 3 m2 do C-KN par.č. 9187/70 od C-KN par.č. 9187/7) , súhlasné stanovisko č. OU-MA-PLO/2020/15960/2/Ze zo dňa 24.11.2020 - 715/20 V-7592/2021 - Kúpna zmluva č. 833 231 - 114/2021/SM-Rá, právop. 07.01.2022 (podiel 1/1 na C-KN par.č. 8891/3, 8891/15, stavba výpravná budova s.č. 643 na C-KN par.č. 8891/3) - 14/22 V-3785/2022 - Zámenná zmluva podľa GP č. 21/2021 (G1-439/21), právop. 29.06.2022 (podiel 1/1 na C-KN par.č. 9187/170 za C-KN par.č. 9187/171) - 496/22 R-1219/2022 - Rozhodnutie č.s. OU-MA-OSZP-2022/009042-003, právop. 09.03.2022 o zmene druhu pozemku z ornej pôdy na vodnú plochu podľa GP č. 30/2021 (G1-797/21) na C-KN par.č. 9157/62 - 141/23 Z-1874/2023 - Žiadosť o zápis do KN na C-KN par.č. 18890/59 podľa GP č. 15/2023 (G1-367/23), kolaudačné rozhodnutie č. SU-1795/0211/2023, právop. 28.04.2023 stavby "Relaxačná zóna Lozorno" (spevnené plochy a oceľovo-drevená lávka) - 296/23</p>	
Iné údaje	
Bez zápisu.	
Poznámky	K nehnuteľnosti
<p>P-366/2017 - Upozornenie OU-MA-PLO 2017/406-22/SIN zo dňa 27.11.2017 o uplatnenom reštitučnom nároku v zmysle zákona č. 229/1991 Zb. (E-KN par.č. 8880/10, C-KN par.č. 8880/89, 8880/142, 8880/765, 8880/766, 8880/818, 8880/841, 8880/872, 8880/931, 8880/936, 8890/15, 8890/24, 8890/33, 8890/34, 8890/37, 8890/40, 8890/46, 8890/47, 8890/60, 8890/74, 8890/76, 8890/86, 8890/87, 8890/88, 8890/89, 8890/90, 8890/91, 8890/93, 8890/94, 8890/95, 8890/96, 8890/97, 8890/98, 8890/99, 8890/100, 8890/101, 8890/102, 8890/131, 8890/133, 8890/138, 8890/139, 8890/141, 8890/142, 8890/144, 8890/145, 8890/150, 8890/152, 8890/509) - 936/17 Po zápise GP č. 15/2023 (G1-367/23) sa reštitučný nárok vzťahuje aj na novovytvorené C-KN par.č. 18890/59, 18890/60 z pôvodnej E-KN par.č. 8880/10 - 296/23</p>	-

Správca

Poradové číslo	Titul, priezvisko, meno, rodné meno / Názov Miesto trvalého pobytu / Sidlo	K nehnuteľnosti K vlastníčkovi
----------------	---	-----------------------------------

Dátum narodenia, rodné číslo / IČO / Iný identifikačný údaj	
Neevidovaní	

Nájomca

Poradové číslo	Titul, priezvisko, meno, rodné meno / Názov Miesto trvalého pobytu / Sídlo Dátum narodenia, rodné číslo / IČO / Iný identifikačný údaj	K nehnuteľnosti K vlastníkovi
Neevidovaní		

Iná oprávnená osoba

Poradové číslo	Titul, priezvisko, meno, rodné meno / Názov Miesto trvalého pobytu / Sídlo Dátum narodenia, rodné číslo / IČO / Iný identifikačný údaj	K nehnuteľnosti K vlastníkovi
Neevidovaní		

Iné údaje - nepriradené

Pkn.vl.č.72.

Spoločný dvor pre dom parc.č.338 na LV 43. - 53/95

prevedenie GP č. 14/2006 na par.č. 9158 - 783/09

prevedenie GP č. 25/2009 na E-KN par.č. 9157/1 - 883/09

Prevedenie GP č. 61/2009 na C-KN par.č. 8859/5 do C-KN par.č. 8859/5, 8859/7, diel č. 10 a 12 do C-KN par.č. 8857/65 a diel č. 11 do C-KN par.č. 8857/66 - 469/11

Prevedenie GP č. 005/2012 na C-KN par.č. 9158 do C-KN par.č. 9158/3, 9158/4 - 270/12

Prevedenie GP č. 19/2012 na E-KN par.č. 9159, 9157/1, C-KN par.č. 9158/3 do C-KN par.č. 9187/83, 9187/84, 9158/3, 9157/42, 9157/44, 9157/45, 9157/46, 9157/47 - 78/13

Prevedenie GP č. 16/2013 na E-KN par.č. 674 do C-KN par.č. 175/1, 176/1 - 170/13

Prevedenie GP č. 16/2013 na E-KN par.č. 674 do C-KN par.č. 81/3, 79/3, 81/6, 81/1 pri V-4409/14 - 696/14

Prevedenie GP č. 36/2014 na E-KN par.č. 674 do C-KN par.č. 674/14 pri V-5008/14 - 3/15

Prevedenie GP č. 41/2013 na C-KN par.č. 20/6, 20/2 do C-KN par.č. 20/2, 20/13 pri Z-1782/15 - 642/15

Prevedenie GP č. 5/2015 na E-KN par.č. 8880/10 do C-KN par.č. 8890/790 pri V-3949/16 - 1139/16

Prevedenie GP č. 87/2016 na E-KN par.č. 8880/10 do C-KN par.č. 289/3, 289/10 pri V-6002/16 - 1398/16

Prevedenie GP č. 147/2018 na E-KN par.č. 674 do C-KN par.č. 196/1 ako diel č. 1 o výmere 6 m² a do C-KN par.č. 196/2 ako diel č. 2 o výmere 3 m² pri V-6434/18 - 935/18

Prevedenie GP č. 6/2018 na C-KN par.č. 8880/872 do C-KN par.č. 8880/872, 8890/909 pri V-6506/18 (odišlo do LV č. 918) - 940/18

Prevedenie GP č. 24/2021 (G1-279/22) na E-KN par.č. 8880/10 do C-KN par.č. 18890/18 pri V-3467/22 - 486/22
- C-KN par.č. 18890/18 odišla do LV č.1858

Prevedenie GP č. 21/2021 (G1-439/21) na C-KN par.č. 9187/83 do C-KN par.č. 9187/83, 9187/171 pri V-3785/22 - 496/22
- C-KN par.č. 9187/171 odišla do LV č.5645

Vecné bremeno zapísané na LV č. 850 (C-KN par.č. 9187/7, 9187/178) v prospech C-KN par.č. 9187/170 v zmysle V-908/18 - 283/18, 854/18, 496/22

Po zápise GP č. 21/2021 (G1-439/21) je vecné bremeno aj v prospech novovytvorenej C-KN par.č. 9187/170 - 496/22

Po zápise GP č. 52/2023 (G1-450/23) je vecné bremeno aj na novovytvorenej C-KN par.č. 9187/178 - 350/23

Prevedenie GP č. 30/2021 (G1-797/21) na E-KN par.č. 9157/1, 9157/2, 9157/900 (zanikli) do C-KN par.č. 9157/1, 9157/57, 9157/60, 9157/61, 9157/62 pri R-1219/22 - 141/23

Vecné bremeno zapísané na LV č.4184 (E-KN par.č. 9303/901) v prospech C-KN par.č. 9153/51 pri V-1242/23 - 214/23

ČASŤ C: ŤARCHY

K nehnuteľnosti K vlastníkovi	Obsah
Vlastník poradové číslo 1	V-2737/05 - zriadenie vecného bremena spočívajúceho v práve užívať parc.č. 673/13 za účelom prechodu a prejazdu v prospech Eubomíra Čukana - 635/05
Vlastník poradové číslo 1	V-6223/08 - Zmluva o zriadení vecného bremena, ktoré spočíva v práve užívania par.č. 672/12 za účelom prechodu, prejazdu a uloženia inžinierskych sietí v prospech vlastníkov par.č. 369, právopl. 25.03.2009 - 303/09
Vlastník poradové číslo 1	Z-3920/11 - Vecné bremeno podľa § 22 a nasl. Zákona č. 79/1957 Zb. o výrobe, rozvoje a spotrebe elektriny (elektrizačný zákon) v spojení s § 69 ods. 10 zákona č. 656/2004 Z.z. o energetike a o zmene niektorých zákonov v prospech spoločnosti ZSE Distribučná, a.s., IČO:36 361 518, so sídlom Čulenova 6, 816 47 Bratislava podľa GP č. 36 566 497 - 412/2011 na pozemku E-KN par.č. 8725, týkajúce sa elektroenergetického 2x110 kV vedenie č. 8205 na trase Rz Stupava - Rz Senica a č. 8742 na trase Rz Stupava - Rz Rohožník - 6/12
Vlastník poradové číslo 1	Z-3591/13 - Vecné bremeno podľa § 22 a nasl. Zákona č. 79/1957 Zb. o výrobe, rozvoje a spotrebe elektriny (elektrizačný zákon) v spojení s § 96 ods. 4 zákona č. 251/2012 Z.z. o energetike a o zmene niektorých zákonov v prospech spoločnosti ZSE Distribučná, a.s., IČO:36 361 518, so sídlom Čulenova 6, 816 47 Bratislava podľa GP č. 35 735 325 - 95-2/2013 na pozemku E-KN par.č. 3934,3935, týkajúce sa elektroenergetického 1x22 kV VN linka č. 604 na trase Tr Stupava - Cevaservis TS - 62-29, 431/13
Vlastník poradové číslo 1	Z-3671/13: Vecné bremeno podľa § 22 a nasl. Zákona č.79/1957 Zb. o výrobe, rozvoje a spotrebe elektriny (elektrizačný zákon) v spojení s § 96 ods. 4 zákona č. 251/2012 Z.z. o energetike a o zmene niektorých zákonov v prospech spoločnosti ZSE distribučná, a.s., IČO: 36 361 518, so sídlom Čulenova 6, 816 47 Bratislava podľa GP č. 35 735 325 - 95-4/2013 na pozemku C-KN par.č. 9223/25, 9375/5 týkajúce sa elektroenergetického zariadenia: 1x22 kV VN linka č. 216 na trase Rz Senica - Rz Stupava - 471/13, 26/14
Vlastník poradové číslo 1	V-5551/15 - Zmluva o zriadení vecného bremena č. 15/343/L13.0101.15.0001/VB, ktoré spočíva v povinnosti vlastníka zaťaženej nehnuteľnosti C-KN par.č. 558/3, 2138/7 strieť : a) zriadenie a uloženie elektroenergetických zariadení v rozsahu podľa GP č. 36-1/2015 a GP č. 36-4/2015 b) užívanie, prevádzkovanie, údržbu, opravy, úpravy, rekonštrukcie, modernizácie a akékoľvek iné stavebné úpravy elektroenergetickej stavby a jej odstránenie v rozsahu podľa GP č. 36-1/2015 a GP č. 36-4/2015 c) vstup, prechod a prejazd peši, motorovými a nemotorovými dopravnými prostriedkami, strojmi a mechanizmami oprávneným za účelom výkonu povolenej činnosti a činností, uvedených v písm. a) a b) v prospech oprávneného Západoslovenská distribučná, a.s., IČO:36 361 518, Čulenova 6, 816 47 Bratislava, právopl. 01.12.2015 - 1292/15
Vlastník poradové číslo 1	Z-893/16 - Vecné bremeno podľa § 22 a nasl. zákona č. 79/1957 Zb. o výrobe, rozvoje a spotrebe elektriny (elektrizačný zákon) v spojení s § 96 ods. 4 zákona č. 251/2012 Z.z. o energetike a o zmene a doplnení niektorých zákonov v prospech spoločnosti Západoslovenská distribučná, a.s., IČO: 36 361 518, so sídlom Čulenova 6, 816 47 Bratislava podľa GP č. 35 735 325 - 239-20/2015 na pozemku C-KN par.č. 8857/65, 8859/7 týkajúce sa elektroenergetického zariadenia: 1x22 kV VN linka č. 216 na trase Rz Senica - Rz Stupava - 535/16
Vlastník poradové číslo 1	Z-1548/16 - Vecné bremeno podľa § 22 a nasl. zákona č. 79/1957 Zb. o výrobe, rozvoje a spotrebe elektriny (elektrizačný zákon) v spojení s § 96 ods. 4 zákona č. 251/2012 Z.z. o energetike a o zmene a doplnení niektorých zákonov v prospech spoločnosti Západoslovenská distribučná, a.s., IČO: 36 361 518, so sídlom Čulenova 6, 816 47 Bratislava podľa GP č. 35 735 325 - 239-26/2015 na pozemku C-KN par.č. 8852/17 týkajúce sa elektroenergetického zariadenia: 1x22 kV VN linka č. 216 na trase Rz Senica - Rz Stupava - 536/16
Vlastník poradové číslo 1	Z-3388/16 - Vecné bremeno podľa § 22 a nasl. zákona č. 79/1957 Zb. o výrobe, rozvoje a spotrebe elektriny (elektrizačný zákon) v spojení s § 96 ods. 4 zákona č. 251/2012 Z.z. o energetike a o zmene a doplnení niektorých zákonov v prospech spoločnosti Západoslovenská distribučná, a.s., IČO: 36 361 518, so sídlom Čulenova 6, 816 47 Bratislava podľa GP č. 35 735 325 - 239-52/2015 na pozemku C-KN par.č. 9223/25, 9280/3, 9157/1, 9157/57, 9157/61, 9157/62 týkajúce sa elektroenergetického zariadenia: 1x22 kV VN linka č. 216 na trase Rz Senica - Rz Stupava - 1015/16 Po zápise GP č. 30/2021 (G1-797/21) je vecné bremeno aj cez novovytvorené C-KN par.č. 9157/1, 9157/57, 9157/61, 9157/62 (cez pôvodné E-KN par.č. 9157/1, 9157/2, 9157/900-už vecné bremeno neprechádza, pretože zanikli) - 141/23

Vlastník poradové číslo 1	V-1760/2017 - Zmluva o zriadení vecného bremena, ktoré spočíva v práve vstupu, pešieho prechodu a prejazdu motorovými vozidlami, prípadne ťažkými mechanizmami, výstavby, uloženia, opravy, úpravy, rekonštrukcie, obnovy, údržby a modernizácie vodovodnej prípojky, plynovej prípojky, kanalizačnej prípojky, elektrickej VN a NN prípojky, vonkajšieho osvetlenia a inej prípojky (napr. optická prípojka, telefónna prípojka alebo telekomunikačná prípojka) alebo iných inžinierskych sietí a pozemnej komunikácie v rozsahu podľa GP č. 221/2016 na pozemku povinného E-KN par.č. 9303/101 v prospech každodobého vlastníka pozemkov C-KN par.č. 9186/2, 9186/6, 9186/8, 9186/9, 9187/106, 9187/108, 9187/109 a C-KN par.č. 9187/5, 9187/105, právop. 24.04.2017 - 357/17 Po zápise GP č. 140/2020 (G1-858/20) je vecné bremeno aj v prospech novovytvorenej C-KN par.č. 9187/108, 9187/164 - 285/23 Po zápise GP č. 113/2022 (G1-1447/22) je vecné bremeno aj v prospech novovytvorených C-KN par.č. 9186/9, 9186/12, 9186/13 - 286/23
Vlastník poradové číslo 1	V-457/16 - Zmluva o zriadení vecného bremena, ktoré spočíva v práve prechodu a prejazdu cez C-KN par.č. 9305/16 v rozsahu GP č. 4/2016 v prospech každodobého vlastníka C-KN par.č. 9223/24 časovo neobmedzene, právop. 22.02.2016 - 182/16 Po zápise GP č. 133/2018 je vecné bremeno aj v prospech novovytvorenej C-KN par.č. 9223/40 - 833/18 V-458/16 - Zmluva o zriadení vecného bremena, ktoré spočíva v práve prechodu a prejazdu cez C-KN par.č. 9305/16 v rozsahu GP č. 4/2016 v prospech každodobého vlastníka C-KN par.č. 9223/18 časovo neobmedzene, právop. 22.02.2016 - 184/16 Po zápise GP č. 133/2018 je vecné bremeno aj v prospech novovytvorenej C-KN par.č. 9223/40 - 833/18
Vlastník poradové číslo 1	V-6508/2018 - Zmluva o zriadení vecného bremena, ktoré spočíva v práve vybudovania a vedenia inžinierskych sietí - podzemného kábla NN vedenia a vybudovania plynovej prípojky cez pozemok registra C číslo 9245/7, 9305/16 v prospech oprávneného Stanislav Karovič rod. Karovič, nar. 08.03.1985, Vendelínska 51/49, 900 55 Lozorno, na dobu neurčitú, právop. 19.12.2018 - 958/18
Vlastník poradové číslo 1	Z-966/2019 - V zmysle znenia § 11 a § 43 Zákona č. 251/2012 Z.z. o energetike a o zmene niektorých zákonov sa k dotknutým nehnuteľnostiam C-KN par.č. 9157/1, 9157/61, 9157/62 zriaďuje vecné bremeno zo zákona, zodpovedajúce právu vstupu na uvedené pozemky v rozsahu nevyhnutnom na výkon povolenej činnosti a v práve zriaďovať na uvedených pozemkoch elektrické vedenia a elektroenergetické zariadenia distribučnej sústavy, v súlade s GP č. 108.31/2018 (G1-106/19) z dôvodu obmedzenia vlastníckeho práva k pozemkom vybudovaním elektroenergetických zariadení distribučnej sústavy, v prospech vlastníka tohto elektroenergetického zariadenia, spoločnosť Západoslovenská distribučná, a.s. IČO:36 361 518, Čulenova 6, 816 47 Bratislava - 291/19 Po zápise GP č. 30/2021 (G1-797/21) je vecné bremeno cez novovytvorené C-KN par.č. 9157/1, 9157/61, 9157/62 (cez pôvodné E-KN par.č. 9157/1, 9157/900-už vecné bremeno neprechádza, pretože zaniklo) - 141/23
Vlastník poradové číslo 1	V-2190/2021 - Zmluva o zriadení vecného bremena, ktoré spočíva v práve: - vybudovania a uloženia inžinierskych sietí - elektrická prípojka a kanalizačná prípojka v rozsahu vyznačenom v GP č. 35/2020 (G1-1192/20) - vstupu osôb a vjazdu vozidiel za účelom vybudovania, uloženia, užívania, prevádzkovania, údržby, výmeny, opráv, rekonštrukcie a odstránenia inžinierskych sietí - elektrická prípojka a kanalizačná prípojka v rozsahu vyznačenom v GP č. 35/2020 (G1-1192/20) cez pozemok E-KN par.č. 674 ako diel č. 1 o výmere 18 m ² a diel č. 2 o výmere 2 m ² v prospech každodobého vlastníka pozemku C-KN par.č. 39/1, právop. 19.05.2021 - 280/21 Po zápise GP č. 17/2022 (G1-753/22) je vecné bremeno aj v prospech novovytvorených C-KN par.č. 39/1, 39/4, 39/5, 39/6 - 501/22
Vlastník poradové číslo 1	V-7592/2021 - Zmluva o zriadení vecného bremena č. 833 231 - 114/2021/SM-Rá, ktoré spočíva v práve: - umiestnenia jestvujúcej inžinierskej siete a to podzemného káblového vedenia OZT, ktorý je situovaný v zmysle GP č. 96/2014 (G1-388/15), vtátna práva jej užívania, prístupu k nej za účelom jej periodických a mimoriadnych prehliadok, kontrolnej a revíznej činnosti, manipulácie súvisiacej s prevádzkou vedenia a vykonávaní údržby, revízií, rekonštrukcie a opráv, príp.demontážnych prác cez pozemok C-KN par.č. 8891/15 v prospech každodobého vlastníka pozemku C-KN par.č. 8891/1, 8891/2, 8891/20, právop. 07.01.2022 - 14/22
Vlastník poradové číslo 1	V-3674/2022 - Zmluva o zriadení vecného bremena, ktoré spočíva v práve: a) prechodu a prejazdu cez zaťažený pozemok v rozsahu podľa GP č. 32/2021 (G1-890/21) b) uskutočnenia stavby-spevnenej plochy na zaťaženom pozemku a v práve vstupu na zaťažený pozemok za účelom opráv a údržby stavby-spevnenej plochy a to všetko v rozsahu podľa GP č. 32/2021 (G1-890/21) na C-KN par.č. 8880/936 v prospech každodobého vlastníka pozemku C-KN par.č. 8880/937, právop. 27.06.2022 - 487/22
Vlastník poradové číslo 1	V-2457/2020 - Záložné právo v prospech Slovenská sporiteľňa, a.s., IČO:00 151 653, Tomášikova 48, 832 37 Bratislava na zabezpečenie pohľadávky vzniknutej zo zmluvy o splátkovom úvere č.5169917554 zo dňa 13.05.2020, právop. 03.06.2020 - 286/20 Po zápise GP č. 21/2021 (G1-439/21) je záložné právo aj na novovytvorenej C-KN par.č. 9187/171 - 496/22

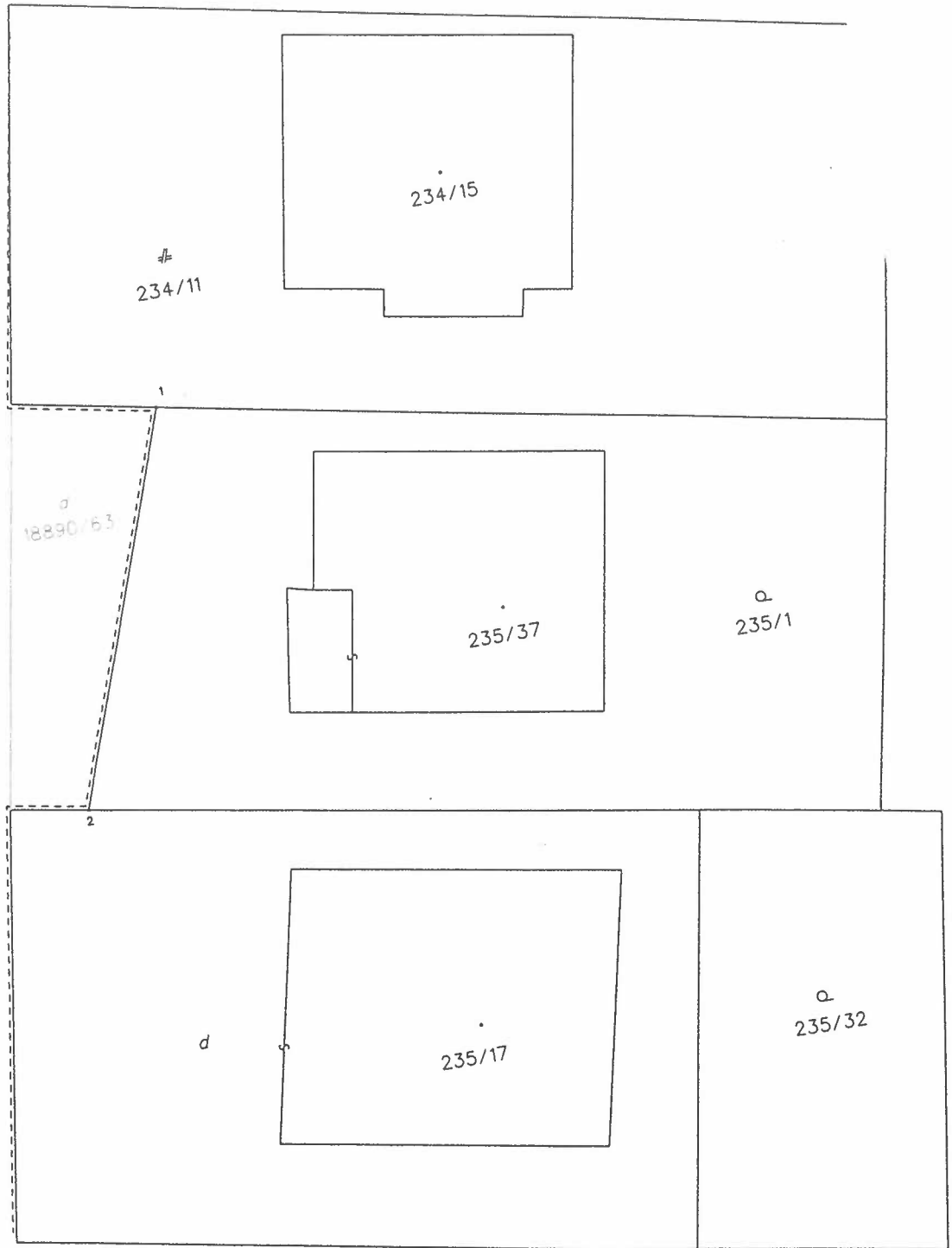
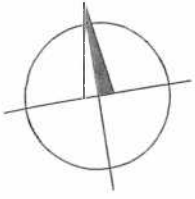
<p>Vlastník poradové číslo 1</p>	<p>V-5051/2022 - Zmluva o zriadení vecného bremena, ktoré spočíva v povinnosti vlastníka zaťaženej nehnuteľnosti, pozemok registra E-KN par.č. 674, 8880/10, strpieť právo: a) zriadenia a uloženia elektroenergetických zariadení v rozsahu podľa GP č. 105.3/2020 (G1-206/22) b) užívania, prevádzkovania, údržby, opravy, úpravy, rekonštrukcie, modernizácie a akékoľvek iné stavebné úpravy elektroenergetického zariadenia vrátane jeho odstránenia v rozsahu podľa GP č. 105.3/2020 (G1-206/22) v prospech oprávneného Západoslovenská distribučná, a.s., IČO:36 361 518, Čulenova 6, 816 47 Bratislava, právop. 31.08.2022 - 626/22</p>
<p>Vlastník poradové číslo 1</p>	<p>Z-6922/2022 - V zmysle znenia § 11 Zákona č. 251/2012 Z.z. o energetike a o zmene niektorých zákonov sa k zaťaženej nehnuteľnosti C-KN par.č. 9223/25, 9245/7 zriaďuje vecné bremeno zo zákona zodpovedajúce právu zriaďovať na zaťažených nehnuteľnostiach elektroenergetické zariadenie a v práve vstupu na zaťažené nehnuteľnosti v rozsahu nevyhnutnom na výkon povolenej činnosti, v súlade s GP č. 161.3/2022 (G1-1429/22) z dôvodu obmedzenia vlastníckeho práva k zaťaženým nehnuteľnostiam vybudovaním elektroenergetického zariadenia, v prospech vlastníka elektroenergetického zariadenia, spoločnosť Západoslovenská distribučná, a.s. IČO:36 361 518, Čulenova 6, 816 47 Bratislava - 45/23</p>

Výpis je nepoužiteľný na právne úkony

Spoplatnené v zmysle
zákona č. 145/95 Zb.

Geometrický plán je podkladom na právne úkony, keď údaje doterajšieho stavu výkazu výmer sú zhodné s údajmi platných výpisov z katastra nehnuteľnosti

Vyhoviteľ GeoTime s.r.o. Hollého 749/18 905 01 Senica IČO: 45697337 tel 0905192813	Kraj <i>Bratislavský</i>	Okres <i>Malacky</i>	Obec <i>Lozomo</i>
	Kat. územie <i>Lozomo</i>	Číslo plánu <i>89/2023</i>	Mapový list č. <i>ZS XX-20-6</i>
GEOMETRICKÝ PLÁN na oddelenie pozemku p.č. 18890/63			
Vyhoviteľ	Autorizačne overil		Úradne overil Meno: <i>Ing. Ľubica Kožuchová</i>
Dňa: <i>10.7.2023</i>	Meno: <i>Ing. Rastislav Holič</i>	Dňa: <i>10.7.2023</i>	Meno: <i>Ing. Rastislav Holič</i>
Dňa: <i>17-07-2023</i>	Meno: <i>61-779/2023</i>	Úradne overené podľa § 9 zákona NR SR č. 215/1995 Z.z. o geodézii a kartografii	
Nové hranice boli v prírode označené <i>plotom</i>	Náležitosti a presnosťou zodpovedá predpisom		Úradne overené podľa § 9 zákona NR SR č. 215/1995 Z.z. o geodézii a kartografii
Záznam podrobného merania (meračský náčrt) č. <i>3472</i>	Pečiatka a podpis		Pečiatka a podpis
Súradnice bodov označených číslami a ostatné meračské údaje sú uložené vo všeobecnej dokumentácii	Pečiatka a podpis		Pečiatka a podpis



8880/10
(8880/10)

σ
18890/63

234/11

234/15

235/37

σ
235/1

d

235/17

σ
235/32

VÝKAZ VÝMER

Doterajší stav					Zmeny					Nový stav							
Číslo					Výmera		Druh pozemku	Diel číslo	k parcele číslo	m ²	od parcely číslo	m ²	Číslo parcely	Výmera		Druh pozemku	Vlastník, (iná opráv. osoba) adresa, (sídlo)
pzkn vložky	listu vlastn.	parcely		ha										m ²	ha		
PK	LV	PK	KN-E	KN-C													
	963		8880/10		6	6428	<i>l.l.p.</i>	<i>Stav právny</i>				(8880/10)	6	6358	<i>l.l.p.</i>	<i>doterajší</i>	
												18890/63		70	<i>zast.pl.</i> 18	<i>Ján Havarina a Mária Lozorno</i>	
<i>Spolu:</i>					6	6428		<i>Stav podľa registra C KN</i>					6	6428			
				8880/10	2	6564	<i>zast.pl.</i>					8880/10	2	6494	<i>zast.pl.</i> 22	<i>doterajší</i>	
												18890/63		70	<i>zast.pl.</i> 18	<i>ako v stave v právnom</i>	
<i>Spolu:</i>					2	6564							2	6564			

Legenda: kód spôsobu využívania

18 - Pozemok, na ktorom je dvor

22 - Pozemok, na ktorom je postavená inžinierska stavba - cestná, miestna a účelová komunikácia, lesná cesta, poľná cesta, chodník, nekryté parkovisko a ich súčasti

Úrad geodézie, kartografie a katastra Slovenskej republiky

VÝPIS Z KATASTRA NEHNUTEĽNOSTÍ

Okres : 106 Malacky
 Obec : 508055 Lozorno
 Katastrálne územie : 833231 Lozorno

Dátum vyhotovenia : 30.9.2023
 Čas vyhotovenia : 14:58:17
 Údaje platné k : 29.9.2023 18:00:00

Výpis je nepoužiteľný na právne úkony

VÝPIS Z LISTU VLASTNÍCTVA č. 433

ČASŤ A: MAJETKOVÁ PODSTATA

Parcely registra „C“ evidované na katastrálnej mape

Počet parcel: 5

Parcelné číslo	Výmera v m ²	Druh pozemku	Spôsob využívania pozemku	Druh chránenej nehnuteľnosti	Spoločná nehnuteľnosť	Umiestnenie pozemku	Druh právneho vzťahu
235/1	351	Zastavaná plocha a nádvorie	18		1	1	
Iné údaje: Bez zápisu							
235/37	122	Zastavaná plocha a nádvorie	15		1	1	
Právny vzťah k stavbe súpisné číslo 897 evidovanej na pozemku parcelné číslo 235/37							
Iné údaje: Bez zápisu							
6794/1	1333	Zastavaná plocha a nádvorie	18		1	1	
Iné údaje: Bez zápisu							
6794/3	463	Zastavaná plocha a nádvorie	15		1	1	
Právny vzťah k stavbe súpisné číslo 1171 evidovanej na pozemku parcelné číslo 6794/3 je evidovaný na liste vlastníctva č. 5803.							
Iné údaje: Bez zápisu							
6796/3	185	Zastavaná plocha a nádvorie	18		1	1	
Iné údaje: Bez zápisu							

Legenda

Spôsob využívania pozemku

15 Pozemok, na ktorom je postavená bytová budova označená súpisným číslom

18 Pozemok, na ktorom je dvor

Spoločná nehnuteľnosť

1 Pozemok nie je spoločnou nehnuteľnosťou

Umiestnenie pozemku

1 Pozemok je umiestnený v zastavanom území obce

Stavby

Počet stavieb: 1

Súpisné číslo	Na pozemku parcelné číslo	Druh stavby	Popis stavby	Druh chránenej nehnuteľnosti	Umiestnenie stavby
897	235/37	10	rodinný dom		1
Iné údaje: Bez zápisu					

Legenda

Druh stavby

10 Rodinný dom

Umiestnenie stavby

1 Stavba postavená na zemskom povrchu

ČASŤ B: VLASTNÍCI A INÉ OPRAVNENÉ OSOBY Z PRÁVA K NEHNUTEĽNOSTI

Vlastník

Počet vlastníkov: 1

Poradové číslo	Titul, priezvisko, meno, rodné meno / Názov Miesto trvalého pobytu / Sídlo Dátum narodenia, rodné číslo / IČO / Iný identifikačný údaj	Spoluvlastnícky podiel
1	Haramia Ián r. Haramia a Mária Haramia Titul nadobudnutia RI 511/80 (C-KN par.č. 235/1) - 35/80 V-1186/12 - Kúpna zmluva, právop. 30.04.2012 podľa GP č. 15/2012 na C-KN par.č. 6794/1, 6796/3 - 177/12 R-268/12 - Zmena adresy - 185/12 V-4363/13 - Kúpna zmluva, právop. 06.12.2013 podľa GP č. 58/2013 na diel č.1, diel č.2 do C-KN par.č. 6794/1 - 464/13 Z-4430/2018 - Žiadosť o zápis stavby do KN na C-KN par.č. 235/37 podľa GP č. 1/2003, listina z obce č. 1336/2018 zo dňa 24.09.2018, kolaudačné rozhodnutie č. Výst. 1208/80, právop. 16.10.1980, čestné prehlásenie o BSM zo dňa 26.09.2018 - 784/18 R-1089/2018 - Návrh na zmenu druhu pozemku C-KN par.č. 235/1 podľa stanoviska č. OU-MA-PLO/2018/13245/2/Ze zo dňa 28.09.2018 - 818/18	1/1
	Iné údaje	
	Bez zápisu.	
	Poznámky	
	Bez zápisu.	

Správca

Poradové	Titul, priezvisko, meno, rodné meno / Názov	K nehnuteľnosti
----------	---	-----------------

číslo	Miesto trvalého pobytu / Sídlo Dátum narodenia, rodné číslo / IČO / Iný identifikačný údaj	K vlastníkovi
Neevidovaní		

Nájomca

Poradové číslo	Titul, priezvisko, meno, rodné meno / Názov Miesto trvalého pobytu / Sídlo Dátum narodenia, rodné číslo / IČO / Iný identifikačný údaj	K nehnuteľnosti K vlastníkovi
Neevidovaní		

Iná oprávnená osoba

Poradové číslo	Titul, priezvisko, meno, rodné meno / Názov Miesto trvalého pobytu / Sídlo Dátum narodenia, rodné číslo / IČO / Iný identifikačný údaj	K nehnuteľnosti K vlastníkovi
Neevidovaní		

Iné údaje - nepriradené

Prevedenie GP č. 58/2013 na C-KN par.č. 6794/1 do C-KN par.č. 6794/1, 6794/3 - 464/13

Prevedenie GP č. 1/2003 na C-KN par.č. 235/1 do C-KN par.č. 235/1, 235/37 pri Z-4430/18 - 784/18

ČASŤ C: ŤARCHY

Bez tiarch.

Výpis je nepoužiteľný na právne úkony



Uznesenie č. 105
Obecného zastupiteľstva v Lozorne
zo dňa 07.09.2023

K bodu 16

Schválenie prevodu nehnuteľného majetku obce - pozemku (nadobúdateľ: Ján Haramia a Mária Haramiová)

Uznesenie č. 105

Obecné zastupiteľstvo v Lozorne

- a) **schvaľuje** podľa § 9 ods. 2 písm. a) zákona č. 138/1991 Zb. o majetku obcí v znení neskorších právnych predpisov **spôsob predaja** nehnuteľného majetku Obce Lozorno v katastrálnom území Lozorno pozemku vo vlastníctve Obce Lozorno parc. reg. „E“ č. 8880/10, druh pozemku: trvalý trávnatý porast o výmere 66 428 m² zapísaného na liste vlastníctva č. 963, vedenom Okresným úradom Malacky, katastrálnym odborom pre katastrálne územie Lozorno, obec Lozorno, okres Malacky, od ktorého sa na základe geometrického plánu č. 89/2023, vypracovaného: GeoTime s.r.o., Hollého 749/18, 905 01 Senica, IČO: 45 697 337 dňa 10.07.2023, **autorizačne overeného** dňa 10.07.2023 a úradne overeného Okresným úradom Malacky, katastrálnym odborom dňa 17.07.2023 pod č. G1-779/2023 (ďalej len „GP“) oddeľuje pozemok parc. reg. „C“ č. 18890/63, zastavaná plocha a nádvorie, výmera: 70 m², za kúpnu cenu vo výške 6 300,- EUR pre nadobúdateľov Ján Haramia, bytom _____, nar.: _____, r. č.: _____, št. prísl. _____ a manželka Mária Haramiová, rod. _____, bytom _____, nar. _____, r. č. _____, št. prísl. _____ **spôsobom podľa § 9a ods. 8 písm. b) zákona č. 138/1991 Zb. o majetku obcí v znení neskorších právnych predpisov ako prevod majetku obce – pozemku, ktorý svojím umiestnením a využitím tvorí neoddeliteľný celok so stavbou v majetku kupujúcich** za nasledovných podmienok:

Podmienkou uskutočnenia prevodu pozemku bude, že nadobúdatelia (i) uhradia kúpnu cenu vo výške 6 300,- EUR do 30 dní odo dňa účinnosti kúpnej zmluvy a pred podaním návrhu na vklad vlastníckeho práva podľa kúpnej zmluvy do katastra nehnuteľností (ii) budú znášať všetky náklady a výdavky spojené s prevodom vlastníckeho práva k nehnuteľnosti a administráciou obce súvisiacej so zmluvou a registráciou práv podľa nej.

Tu uvedený spôsob predaja majetku obce sa uskutočňuje z dôvodu, že prevádzaná nehnuteľnosť predstavuje plochu zastavanú stavbou nadobúdateľov a využívanú aj ako prístup k nehnuteľnostiam nadobúdateľov z verejnej komunikácie. Nadobúdatelia majú záujem prevádzanú nehnuteľnosť majetkovo vysporiadať za účelom usporiadania. Prevádzaná nehnuteľnosť je plochou k nehnuteľnostiam nadobúdateľov príslušnou, tvoriacou neoddeliteľný celok so stavbou a nehnuteľnosťami nadobúdateľov a takto tvorí nadobúdateľmi obvykle užívanú nehnuteľnosť a je teda účelné aby prevádzaná nehnuteľnosť bola prevedená na nadobúdateľov tu uvedeným spôsobom a za tu uvedených podmienok.

- b) **schvaľuje** podľa § 9a ods. 8 písm. b) zákona č. 138/1991 Zb. o majetku obcí v znení neskorších právnych predpisov **prevod** nehnuteľného majetku Obce Lozorno v

katastrálnom území Lozorno – časti pozemku vo vlastníctve Obce Lozorno parc. reg. „E“ č. 8880/10, druh pozemku: trvalý trávnatý porast o výmere 66 428 m² zapísaného na liste vlastníctva č. 963, vedenom Okresným úradom Malacky, katastrálnym odborom pre katastrálne územie Lozorno, obec Lozorno, okres Malacky, od ktorého sa na základe geometrického plánu č. 89/2023, vypracovaného: GeoTime s.r.o., Hollého 749/18, 905 01 Senica, IČO: 45 697 337 dňa 10.07.2023, autorizačne overeného dňa 10.07.2023 a úradne overeného Okresným úradom Malacky, katastrálnym odborom dňa 17.07.2023 pod č. G1-779/2023 (ďalej len „GP“) oddeľuje pozemok parc. reg. „C“ č. 18890/63, zastavaná plocha a nádvorie, výmera: 70 m², za kúpnu cenu vo výške 6 300,- EUR pre nadobúdateľov Ján Haramia, bytom _____, nar.:

, r. č.: _____, št. prísl. _____ a manželka Mária Haramiová, rod. _____, nar. _____, r. č. _____, št. prísl. _____, bytom _____, nar. _____, r. č. _____, št. prísl. _____

za podmienky, že nadobúdatelia (i) uhradia kúpnu cenu vo výške 6 300,- EUR do 30 dní odo dňa účinnosti kúpnej zmluvy a pred podaním návrhu na vklad vlastníckeho práva podľa kúpnej zmluvy do katastra nehnuteľností (ii) budú znášať všetky náklady a výdavky spojené s prevodom vlastníckeho práva k pozemku a administráciou obce súvisiacej so zmluvou a registráciou práv podľa nej. Tu uvedený spôsob predaja majetku obce sa uskutočňuje z dôvodu, že prevádzaná nehnuteľnosť predstavuje plochu príľahlú k stavbe nadobúdateľov. Nadobúdatelia majú záujem prevádzanú nehnuteľnosť majetkovo vysporiadať za účelom legalizácie užívania a umiestnenia stavieb nadobúdateľov na prevádzanej nehnuteľnosti, keďže toto trvá bez existencie platného právneho vzťahu, resp. práv nadobúdateľov. Prevádzaná nehnuteľnosť je plochou k nehnuteľnostiam nadobúdateľov príľahlou, tvoriacou neoddeliteľný celok so stavbou nadobúdateľov a takto tvorí nadobúdateľmi obvykle užívanú nehnuteľnosť a je teda účelné, aby prevádzaná nehnuteľnosť bola prevedená na nadobúdateľov tu uvedeným spôsobom a za tu uvedených podmienok.

- c) poveruje Obecný úrad Obce Lozorno zabezpečiť všetky právne, organizačné a ekonomické opatrenia a úkony potrebné k realizácii vyššie uvedeného prevodu majetku Obce Lozorno a následné zverejnenie zmluvy v súlade s osobitnými predpismi.

„ZA“	-	6
„PROTI“	-	0
„ZDRŽAL SA“	-	0

V Lozorne, dňa 07.09.2023

Uznesenie podpísané starostom obce.



Mgr. Ľuboš Tvrdoň
starosta obce Lozorno