

Zmluva o zriadení vecného bremena

č. 286505692300

ev. č. oprávneného: 231346-L13.0119.19.0010-VB

uzavretá podľa ustanovenia § 151n a nasl. a v spojení s ustanovením
§ 531 a § 532 zákona č. 40/1964 Zb. Občianskeho zákonníka v znení neskorších predpisov
(ďalej len „zmluva“) medzi nasledujúcimi stranami:

Hlavné mesto Slovenskej republiky Bratislava

sídlo: Primaciálne námestie č. 1, 814 99 Bratislava 1
zastúpené: Mgr. Ctibor Košťál, riaditeľ Magistrátu Hlavného mesta Slovenskej republiky Bratislavy na základe Podpisového poriadku účinného ku dňu podpisu tejto zmluvy
Bankové spojenie: Československá obchodná banka, a.s.
IBAN: SK58 7500 0000 0000 2582 8453
SWIFT: CEKOSKBX
IČO: 00603481
(ďalej len „povinný z vecného bremena“ v príslušnom tvare)

a

Západoslovenská distribučná, a.s.

Sídlo: Čulenova 6, 816 47 Bratislava
Zastúpená: Ing. Miloš Karas - vedúci úseku riadenia investícií
Ing. Xénia Albertová - vedúca riadenia vlastníckych vzťahov
na základe Poverenia č. 00485-URI-POIN zo dňa 27.06.2022 uvedeného v prílohe č.
1, ktorá tvorí neoddeliteľnú súčasť tejto zmluvy
Bankové spojenie: Tatra Banka, a.s.
Číslo účtu: 2626106826/1100
IBAN: SK59 1100 0000 0026 2610 6826
SWIFT: TATRSKBX
IČO: 36361518
DIČ: 2022189048
IČ DPH: SK2022189048
zapísaná v Obchodnom registri Mestského súdu Bratislava III, Oddiel: Sa, Vložka číslo: 3879/B,
(ďalej len „oprávnený z vecného bremena“ v príslušnom tvare)

(ďalej povinný z vecného bremena a oprávnený z vecného bremena spoločne aj ako „zmluvné strany“ alebo jednotlivo „zmluvná strana“ v príslušnom tvare)

Článok I. Predmet zmluvy

1. Touto zmluvou sa v súlade so Zmluvou o budúcej zmluve o zriadení vecného bremena č. 286506431700/0099 zo dňa 05.09.2017 v znení Dodatku č. 1 zo dňa 09.10.2019 (ďalej len „zmluva o budúcej zmluve“) a na základe žiadosti oprávneného z vecného bremena zriaďuje vecné bremeno v prospech oprávneného z vecného bremena na častiach pozemkov špecifikovaných v ods. 2 tohto článku.
2. Povinný z vecného bremena je vlastníkom nehnuteľností – pozemkov:
 - v katastrálnom území **Vinohrady**, okres Bratislava III, obec BA – m.č. **Nové Mesto**, a to parcely registra „C“ **KN**:
 - parc.č. **19753/2** – lesné pozemky o výmere 157 600 m², zapísanej na liste vlastníctva č. 3610,
 - parc.č. **19752/1** – lesné pozemky o výmere 2 833 m², zapísanej na liste vlastníctva č. 3610,
 - parc.č. **19751/2** – lesné pozemky o výmere 150 269 m², zapísanej na liste vlastníctva č. 3610,

4

- parc.č. 19747 – lesné pozemky o výmere 1 167 m², zapísanej na liste vlastníctva č. 3610,
 - parc.č. 19746/1 – lesné pozemky o výmere 7 831 m², zapísanej na liste vlastníctva č. 3610,
 - parc.č. 19571/8 – trvalé trávne porasty o výmere 13 478 m², zapísanej na liste vlastníctva č. 3495,
 - parc.č. 19665/2 – vodné plochy o výmere 9 245 m², zapísanej na liste vlastníctva č. 3610,
 - parc.č. 19575/1 – trvalé trávne porasty o výmere 17 270 m², zapísanej na liste vlastníctva č. 3495,
 - parc.č. 19570/1 – ostatné plochy o výmere 2 118 m², zapísanej na liste vlastníctva č. 3610,
 - parc.č. 19570/2 – ostatné plochy o výmere 2 018 m², zapísanej na liste vlastníctva č. 3495,
 - parc.č. 19569 – lesné pozemky o výmere 2 705 m², zapísanej na liste vlastníctva č. 3610,
 - parc.č. 19568/3 – lesné pozemky o výmere 5 478 m², zapísanej na liste vlastníctva č. 3610,
 - parc.č. 19567 – lesné pozemky o výmere 1 100 m², zapísanej na liste vlastníctva č. 3610,
 - parc.č. 19566 – lesné pozemky o výmere 368 105 m², zapísanej na liste vlastníctva č. 3610,
 - parc.č. 19558 – lesné pozemky o výmere 1 439 m², zapísanej na liste vlastníctva č. 3610,
 - parc.č. 19557/1 – lesné pozemky o výmere 144 450 m², zapísanej na liste vlastníctva č. 3610,
 - parc.č. 19559 – lesné pozemky o výmere 4 098 m², zapísanej na liste vlastníctva č. 3610,
 - parc.č. 19560 – lesné pozemky o výmere 267 500 m², zapísanej na liste vlastníctva č. 3610,
 - parc.č. 19549 – lesné pozemky o výmere 4 567 m², zapísanej na liste vlastníctva č. 3610,
 - parc.č. 19548/1 – lesné pozemky o výmere 41 226 m², zapísanej na liste vlastníctva č. 3610,
 - parc.č. 19276/8 – lesné pozemky o výmere 56 521 m², zapísanej na liste vlastníctva č. 3610,
 - parc.č. 19275 – lesné pozemky o výmere 1 722 m², zapísanej na liste vlastníctva č. 3610,
 - parc.č. 19273 – lesné pozemky o výmere 121 548 m², zapísanej na liste vlastníctva č. 3610,
 - parc.č. 19253 – lesné pozemky o výmere 3 237 m², zapísanej na liste vlastníctva č. 3610,
 - parc.č. 19247 – lesné pozemky o výmere 17 640 m², zapísanej na liste vlastníctva č. 3610,
 - parc.č. 19248 – lesné pozemky o výmere 1 271 m², zapísanej na liste vlastníctva č. 3610,
 - parc.č. 19249/1 – lesné pozemky o výmere 116 500 m², zapísanej na liste vlastníctva č. 3610,
 - parc.č. 19238/2 – lesné pozemky o výmere 94 427 m², zapísanej na liste vlastníctva č. 3610,
 - parc.č. 19236/1 – lesné pozemky o výmere 3 099 m², zapísanej na liste vlastníctva č. 3610,
 - parc.č. 19235/1 – lesné pozemky o výmere 52 532 m², zapísanej na liste vlastníctva č. 3610,
 - parc.č. 19234 – lesné pozemky o výmere 1 418 m², zapísanej na liste vlastníctva č. 3610,
 - parc.č. 19233/1 – lesné pozemky o výmere 57 900 m², zapísanej na liste vlastníctva č. 1,
 - parc.č. 19232 – lesné pozemky o výmere 1 216 m², zapísanej na liste vlastníctva č. 3610,
 - parc.č. 19231/1 – lesné pozemky o výmere 111 714 m², zapísanej na liste vlastníctva č. 3610,
 - parc.č. 19230/1 – lesné pozemky o výmere 2 446 m², zapísanej na liste vlastníctva č. 3610,
 - parc.č. 19229/1 – lesné pozemky o výmere 367 029 m², zapísanej na liste vlastníctva č. 3610,
 - parc.č. 19229/142 – zastavané plochy a nádvoria o výmere 744 m², zapísanej na liste vlastníctva č. 3673,
 - parc.č. 19229/166 – zastavané plochy a nádvoria o výmere 818 m², zapísanej na liste vlastníctva č. 3673,
 - parc.č. 19229/64 – zastavané plochy a nádvoria o výmere 743 m², zapísanej na liste vlastníctva č. 3673,
 - parc.č. 19229/62 – zastavané plochy a nádvoria o výmere 1 231 m², zapísanej na liste vlastníctva č. 3673,
 - parc.č. 19229/63 – zastavané plochy a nádvoria o výmere 230 m², zapísanej na liste vlastníctva č. 3673,
 - parc.č. 19228/8 – zastavané plochy a nádvoria o výmere 3 659 m², zapísanej na liste vlastníctva č. 1,
 - parc.č. 19229/283 – zastavané plochy a nádvoria o výmere 16 m², zapísanej na liste vlastníctva č. 3673,
 - parc.č. 19229/284 – zastavané plochy a nádvoria o výmere 22 m², zapísanej na liste vlastníctva č. 3673,
- v katastrálnom území **Vinohrady**, okres Bratislava III, obec BA – m.č. **Nové Mesto**, a to parcely registra „E“ KN:
- parc.č. 19746 – lesné pozemky o výmere 378 m², zapísanej na liste vlastníctva č. 6747, ktorý tvorí časť pozemku reg. „C“ KN parc. č. 19594 – zastavané plochy a nádvoria o výmere 29 021 m², ktorý nie je v operátoch katastra nehnuteľností evidovaný na listoch vlastníctva,
 - parc.č. 19594/2 – zastavané plochy a nádvoria o výmere 18 034 m², zapísanej na liste vlastníctva č. 6747, ktorý tvorí časť pozemku reg. „C“ KN parc. č. 19594 – zastavané plochy a nádvoria o výmere 29 021 m², ktorý nie je v operátoch katastra nehnuteľností evidovaný na listoch vlastníctva,

- parc.č. **19580/2** – lesné pozemky o výmere 2 487 m², zapísanej na liste vlastníctva č. 6747, ktorý tvorí časť pozemku reg. „C“ KN parc. č. 19594 – zastavané plochy a nádvoría o výmere 29 021 m², ktorý nie je v operátoch katastra nehnuteľností evidovaný na listoch vlastníctva,
- parc.č. **19249** – orné pôdy o výmere 3 920 m², zapísanej na liste vlastníctva č. 6747, ktorý tvorí časť pozemku reg. „C“ KN parc. č. 19239/2 – ostatné plochy o výmere 20 176 m², ktorý nie je v operátoch katastra nehnuteľností evidovaný na listoch vlastníctva,
- parc.č. **19239/2** – zastavané plochy a nádvoría o výmere 6 042 m², zapísanej na liste vlastníctva č. 6747, ktorý tvorí časť pozemku reg. „C“ KN parc. č. 19239/2 – ostatné plochy o výmere 20 176 m², ktorý nie je v operátoch katastra nehnuteľností evidovaný na listoch vlastníctva,
- parc.č. **19238** – orné pôdy o výmere 3 293 m², zapísanej na liste vlastníctva č. 6747, ktorý tvorí časť pozemku reg. „C“ KN parc. č. 19239/2 – ostatné plochy o výmere 20 176 m², ktorý nie je v operátoch katastra nehnuteľností evidovaný na listoch vlastníctva,
- parc.č. **19229/2** – orné pôdy o výmere 706 m², zapísanej na liste vlastníctva č. 6747, ktorý tvorí časť pozemku reg. „C“ KN parc. č. 19228/2 – zastavané plochy a nádvoría o výmere 3 367 m², ktorý nie je v operátoch katastra nehnuteľností evidovaný na listoch vlastníctva,
- parc.č. **19227/3** – orné pôdy o výmere 758 m², zapísanej na liste vlastníctva č. 6747, ktorý tvorí časť pozemku reg. „C“ KN parc. č. 19228/2 – zastavané plochy a nádvoría o výmere 3 367 m², ktorý nie je v operátoch katastra nehnuteľností evidovaný na listoch vlastníctva,
- parc.č. **19228** – zastavané plochy a nádvoría o výmere 1 671 m², zapísanej na liste vlastníctva č. 6747, ktorý tvorí časť pozemku reg. „C“ KN parc. č. 19228/2 – zastavané plochy a nádvoría o výmere 3 367 m², ktorý nie je v operátoch katastra nehnuteľností evidovaný na listoch vlastníctva,
- parc.č. **22408** – ostatné plochy o výmere 106 m², zapísanej na liste vlastníctva č. 6747, ktorý tvorí časť pozemku reg. „C“ KN parc. č. 22266/1 – zastavané plochy a nádvoría o výmere 4 734 m², ktorý nie je v operátoch katastra nehnuteľností evidovaný na listoch vlastníctva,
- parc.č. **22266** – zastavané plochy a nádvoría o výmere 4 465 m², zapísanej na liste vlastníctva č. 6747, ktorý tvorí časť pozemku reg. „C“ KN parc. č. 22266/1 – zastavané plochy a nádvoría o výmere 4 734 m², ktorý nie je v operátoch katastra nehnuteľností evidovaný na listoch vlastníctva,
- parc.č. **19572** – lesné pozemky o výmere 2 154 m², zapísanej na liste vlastníctva č. 6747, ktorý tvorí časť pozemku reg. „C“ KN parc. č. 19594 – zastavané plochy a nádvoría o výmere 29 021 m², ktorý nie je v operátoch katastra nehnuteľností evidovaný na listoch vlastníctva,
- parc.č. **19574** – lesné pozemky o výmere 470 m², zapísanej na liste vlastníctva č. 6747, ktorý tvorí časť pozemku reg. „C“ KN parc. č. 19594 – zastavané plochy a nádvoría o výmere 29 021 m², ktorý nie je v operátoch katastra nehnuteľností evidovaný na listoch vlastníctva,
- *v katastrálnom území **Nové Mesto**, okres Bratislava III, obec BA – m.č. Nové Mesto, a to parcely registra „E“ KN:*
- parc.č. **22079** – zastavané plochy a nádvoría o výmere 611 m², zapísanej na liste vlastníctva č. 5567, ktorý tvorí časť pozemku reg. „C“ KN parc. č. 22861/1 – zastavané plochy a nádvoría o výmere 3 436 m², ktorý nie je v operátoch katastra nehnuteľností evidovaný na listoch vlastníctva,
- *v katastrálnom území **Rača**, okres Bratislava III, obec BA – m.č. Rača, a to parcely registra „C“ KN:*
- parc.č. **7062** – zastavané plochy a nádvoría o výmere 347 m², zapísanej na liste vlastníctva č. 1628

(ďalej spoločne ako „nehnuteľnosti“ v príslušnom tvare)

3. Povinný z vecného bremena touto zmluvou zriaďuje v prospech oprávneného z vecného bremena, vecné bremeno, ktoré spočíva v povinnosti povinného z vecného bremena strpieť na nehnuteľnostiach špecifikovaných v ods. 2 tohto článku
 - a) zriadenie a uloženie podzemného elektrického vedenia (ďalej ako „káblové vedenie“ v príslušnom tvare),
 - b) užívanie, prevádzkovanie, opravy a odstránenie káblového vedenia

k stavbe „BA_Est Žabí Majer, 2. stavba, 22 kV vývody – kabelizácia 22 kV vzdušných vedení VN 212 a VN 411“ v rozsahu vymedzenom geometrickými plánmi:

- č. **220.32/2020** na vyznačenie práva uloženia inžinierskej siete na pozemku reg. C-KN p. č. 7062 zo dňa 25.10.2021, vyhotoveného JUMI s.r.o., Medzilaborecká 27, 821 01 Bratislava, IČO 35931469, úradne overeného Okresným úradom Bratislava, katastrálny odbor pod č. G1-2429/2021 dňa 02.12.2021,
- č. **220.33/2020** na vyznačenie práva uloženia inžinierskej siete na pozemku reg. E-KN p. č. 22266, 22408 zo dňa 27.10.2021, vyhotoveného JUMI s.r.o., Medzilaborecká 27, 821 01 Bratislava, IČO 35931469, úradne overeného Okresným úradom Bratislava, katastrálny odbor pod č. G1-2431/2021 dňa 02.12.2021,
- č. **220.34/2020** na vyznačenie práva uloženia inžinierskej siete na pozemku reg. E-KN p. č. 22079 zo dňa 26.10.2021, vyhotoveného JUMI s.r.o., Medzilaborecká 27, 821 01 Bratislava, IČO 35931469, úradne overeného Okresným úradom Bratislava, katastrálny odbor pod č. G1-2430/2021 dňa 26.11.2021,
- č. **46193537-252/2022** na vyznačenie vecného bremena na C KN p. č. 19228/8, 19229/1, 19229/62, 19229/63, 19229/64, 19229/142, 19229/166, 19229/283, 19229/284, 19230/1, 19231/1, 19232, 19233/1, 19234, 19235/1, 19236/1, 19238/2, 19247, 19248, 19249/1, 19253, 19273, 19275, 19276/8, 19548/1, 19549, 19557/1, 19558, 19559, 19560, 19566, 19567, 19568/3, 19569, 19570/1, 19570/2, 19571/8, 19575/1, 19665/2, 19746/1, 19747, 19751/2, 19752/1, 19753/2 a E KN p. č. 19227/3, 19228, 19229/2, 19238, 19239/2, 19249, 19572, 19574, 19580/2, 19594/2, 19746 zo dňa 28.02.2022, vyhotoveného Ing. Jurajom Karolčíkom, Vererná 157/4, 029 01 Námestovo, IČO 46193537, úradne overeného Okresným úradom Bratislava, katastrálny odbor pod č. G1-2067/2022 dňa 17.01.2023

(ďalej spoločne ako „geometrické plány“ v príslušnom tvare); geometrické plány sú uvedené v prílohe č. 2, 3, 4 a 5, ktoré tvoria neoddeliteľnú súčasť tejto zmluvy,

- c) vstup osôb a vjazd vozidiel z dôvodu prevádzky, údržby, opráv a rekonštrukcie káblového vedenia na pozemky reg. „C“ KN parc. č. 19229/142, 19229/166, 19229/64, 19229/62, 19229/63, 19228/8 v k. ú. Vinohrady a na pozemok reg. „C“ KN parc. č. 7062 v k. ú. Rača v celosti, na pozemky reg. „C“ KN parc. č. 19229/1, 19229/283, 19229/284, 19230/1, 19231/1, 19232, 19233/1, 19234, 19235/1, 19236/1, 19238/2, 19247, 19248, 19249/1, 19253, 19273, 19275, 19276/8, 19548/1, 19549, 19557/1, 19558, 19559, 19560, 19566, 19567, 19568/3, 19569, 19570/1, 19570/2, 19571/8, 19575/1, 19665/2, 19746/1, 19747, 19751/2, 19752/1, 19753/2 v k. ú. Vinohrady, pozemky reg. „E“ KN parc. č. 19227/3, 19228, 19229/2, 19238, 19239/2, 19249, 19572, 19574, 19580/2, 19594/2, 19746, 22266, 22408 v k. ú. Vinohrady, na pozemok reg. „E“ KN parc. č. 22079 v k. ú. Nové Mesto v rozsahu vymedzenom geometrickými plánmi.
3. Právo zodpovedajúce vecnému bremenu patrí oprávnenému z vecného bremena ako vlastníkovi distribučnej sústavy a držiteľovi povolenia č. 2007E 0258 na podnikanie v elektroenergetike v rozsahu distribúcia elektriny.
 4. Právo zodpovedajúce vecnému bremenu sa viaže k oprávnenému z vecného bremena, t.j. pôsobí „in personam“.
 5. Zmluva o zriadení vecného bremena nespadá pod schvaľovaciu kompetenciu Mestského zastupiteľstva hlavného mesta SR Bratislavy podľa čl. 80 ods. 2 Štatútu hlavného mesta SR Bratislavy.

Článok II. Účel zmluvy

Vecné bremeno sa zriaďuje za účelom:

- a) zriadenia a uloženia káblového vedenia,
- b) užívania, prevádzkovania, opravy a odstránenia káblového vedenia, tak, ako to vyplýva z geometrických plánov,
- c) vstupu osôb a vjazdu vozidiel z dôvodu prevádzky, údržby, opráv a rekonštrukcie káblového vedenia na pozemky reg. „C“ KN parc. č. 19229/142, 19229/166, 19229/64, 19229/62, 19229/63, 19228/8 v k. ú. Vinohrady a na pozemok reg. „C“ KN parc. č. 7062 v k. ú. Rača v celosti, na pozemky reg. „C“ KN parc. č. 19229/1, 19229/283, 19229/284, 19230/1, 19231/1, 19232, 19233/1, 19234, 19235/1, 19236/1, 19238/2, 19247, 19248, 19249/1, 19253, 19273, 19275, 19276/8, 19548/1, 19549, 19557/1, 19558, 19559, 19560, 19566, 19567, 19568/3, 19569, 19570/1, 19570/2, 19571/8, 19575/1, 19665/2, 19746/1, 19747, 19751/2,

19752/1, 19753/2 v k. ú. Vinohrady, pozemky reg. „E“ KN parc. č. 19227/3, 19228, 19229/2, 19238, 19239/2, 19249, 19572, 19574, 19580/2, 19594/2, 19746, 22266, 22408 v k. ú. Vinohrady, na pozemok reg. „E“ KN parc. č. 22079 v k. ú. Nové Mesto v rozsahu vymedzenom geometrickými plánmi.

Článok III. Náhrada

1. Zmluvné strany sa dohodli, že vecné bremeno vymedzené v článku I ods. 3 tejto zmluvy zriaďujú odplatne za jednorazovú náhradu stanovenú *Znaleckým posudkom č. 26/2022* zo dňa 05.05.2022, vyhotoveným Ing. Miroslavom Velkom, odvetvie pozemné stavby – odhad hodnoty nehnuteľností, Devínska cesta 1, 841 04 Bratislava, vo veci stanovenia všeobecnej hodnoty vecného bremena – na priznanie práva uloženia inžinierskych sietí v rozsahu ochranného pásma podzemných inžinierskych sietí – vonkajšieho podzemného elektrického káblového VN vedenia (22 kV) stavby „BA Est Žabí Majer, 2. stavba, 22 kV vývody kanalizácia VN vzdušných vedení VN212 a VN411“, a táto jednorazová náhrada činí 12 500 € (slovom *dvanásťtisícpäťsto eur*) a *Znaleckým posudkom 24/2023* zo dňa 26.03.2023, vyhotoveným Ing. Elenou Trnkovou, odvetvie pozemné stavby – odhad hodnoty nehnuteľností, 916 41 Dolné Srnie s.č. 353, vo veci stanovenia náhrady za zriadenie vecného bremena na uloženie a údržbu zemného VN káblového vedenia na pozemkoch reg. KNC a reg. KNE, kat. územie Vinohrady, mesto Bratislava – Nové Mesto, okres Bratislava III vedených na LV č. 6747, 3610, 3673, 3495 v súlade so zaťažením podľa geometrického plánu č. 46193537-252/2022, a táto jednorazová náhrada činí 178 000 € (slovom *stosedemdesiatosemtisíc eur*). Jednorazová náhrada za zriadenie vecného bremena v zmysle uvedených znaleckých posudkovspoločne činí 190 500 € (slovom *stodevät'desiattisícpäťsto eur*).
2. Na základe Zmluvy o budúcej zmluve ozriadení vecného bremena č. 286506431700/0099 bola uhradená predbežná odplata za vecné bremeno vo výške 43 415 € (slovom *štyridsaťtisícštyristopäťdesiat eur*), na základe Dodatku k Zmluve o budúcej zmluve ozriadení vecného bremena č. 28650286506421700/0099 bola uhradená predbežná odplata za vecné bremeno vo výške 292 € (dvestodevät'desiatdva eur), spoločne tak oprávnený z vecného bremena uhradil predbežnú odplatu vo výške 43 707 € (štyridsaťtisícšesťdesiatdva eur). Oprávnený z vecného bremena sa zaväzuje, že najneskôr do 30 dní odo dňa nadobudnutia účinnosti tejto zmluvy uhradí zostávajúci rozdiel medzi jednorazovou náhradou podľa odseku 1 tohto článku a uhradenou predbežnou odplatou podľa tohto odseku vo výške 146 793 € (slovom *stoštyridsaťšesťtisícšesťdesiatdva eur*) na účet povinného z vecného bremena vedený v Československej obchodnej banke, a.s., IBAN: SK58 7500 0000 0000 2582 8453, variabilný symbol: 2865056923.
3. V prípade oneskorenej platby sa oprávnený z vecného bremena zaväzuje zaplatiť aj zmluvnú pokutu vo výške 0,05 % z dlžnej sumy za každý aj začatý deň omeškania. Týmto ustanovením nie sú dotknuté ustanovenia § 517 ods. 2 a § 545 ods. 2 zákona Občianskeho zákonníka a povinný z vecného bremena je oprávnený požadovať popri plnení aj úroky z omeškania, ako aj náhradu škody spôsobenú nezaplatením dlžnej čiastky vo výške presahujúcej výšku zmluvnej pokuty.

Článok IV. Čas trvania vecného bremena

1. Zmluva o zriadení vecného bremena sa uzatvára na dobu neurčitú.
2. Vecné bremeno zaniká zo zákona v zmysle ods. 2 a 4 § 151p Občianskeho zákonníka.

Článok V. Odstúpenie od zmluvy

1. Povinný z vecného bremena je oprávnený jednostranne odstúpiť od zmluvy:
 - a) ak oprávnený z vecného bremena neuhradí jednorazovú náhradu podľa článku III tejto zmluvy,
 - b) ak účel zriadenia vecného bremena zanikol,

- c) ak výkonom vecného bremena v rozpore s touto zmluvou vzniká povinnému z vecného bremena neprímeraná škoda,
 - d) ak povinný z vecného bremena bude predmet zmluvy potrebovať na plnenie samosprávnych funkcií.
2. V prípade odstúpenia od zmluvy v zmysle tohto článku je oprávnený z vecného bremena povinný odstrániť káblové vedenie z nehnuteľností špecifikovaných v článku I ods. 2 tejto zmluvy a uviesť nehnuteľnosti na svoje náklady do pôvodného stavu v lehote určenej povinným z vecného bremena v oznámení o odstúpení od tejto zmluvy. V prípade nečinnosti oprávneného z vecného bremena je povinný z vecného bremena oprávnený uviesť nehnuteľnosti do pôvodného stavu sám na náklady a riziko oprávneného z vecného bremena, ak sa zmluvné strany nedohodnú inak.
 3. Možnosť odstúpenia niektorej zo zmluvných strán podľa príslušných ustanovení Občianskeho zákonníka nie je týmto článkom dotknutá.

Článok VI. Vedľajšie ustanovenia

1. Oprávnený z vecného bremena je povinný znášať všetky náklady na zachovanie a údržbu časti nehnuteľností, na ktorých viazne vecné bremeno zriadené touto zmluvou.
2. Povinný z vecného bremena má právo vyžadovať náhradu škody, ktorá mu vznikla pri výkone vecného bremena oprávneným z vecného bremena v rozpore s touto zmluvou.
3. Oprávnený z vecného bremena sa súčasne zaväzuje, že bude plniť všetky povinnosti, ktoré mu vyplývajú z § 11 zákona č. 251/2012 Z.z. o energetike a o zmene a doplnení niektorých zákonov v znení neskorších predpisov.
4. Zmluvné strany sa dohodli, že oprávnený z vecného bremena zaplatí správny poplatok za návrh na vklad vecného bremena do katastra nehnuteľností.

Článok VII. Platnosť a účinnosť zmluvy

1. Táto zmluva nadobúda platnosť dňom jej podpisu oprávnenými zástupcami zmluvných strán a účinnosť dňom nasledujúcim po dni jej zverejnenia v Centrálnom registri zmlúv v zmysle § 47a ods. 1 zák. č. 40/1964 Zb. Občianskeho zákonníka v znení neskorších predpisov v spojení s § 5a zák. č. 211/2000 Z. z. zákona o slobodnom prístupe k informáciám a o zmene a doplnení niektorých zákonov (zákon o slobode informácií) v znení neskorších predpisov.
2. Právne účinky vkladu vznikajú kladným právoplatným rozhodnutím Okresného úradu Bratislava, katastrálny odbor, o povolení vkladu vecného bremena do katastra nehnuteľností.
3. Návrh na vklad do katastra nehnuteľností podá povinný z vecného bremena po dodržaní podmienok stanovených v článku III tejto zmluvy, t.z. po zaplatení náhrady za zriadenie vecného bremena. Za zaplatenie náhrady za zriadenie vecného bremena sa považuje jej pripísanie na účet povinného z vecného bremena. V prípade omeškania so zaplatením náhrady za zriadenie vecného bremena sa náhrada považuje za zaplatenú až po zaplatení sankcií uvedených v článku III ods. 3 tejto zmluvy.
4. Oprávnený z vecného bremena nadobudne právo zodpovedajúce vecnému bremenu dňom kladného právoplatného rozhodnutia Okresného úradu Bratislava, katastrálneho odboru, o povolení vkladu vecného bremena.
5. Do doby povolenia vkladu vecného bremena sú účastníci tejto zmluvy viazaní dohodnutými podmienkami tejto zmluvy.

Článok VIII.
Záverečné ustanovenia

1. K zmene podmienok dohodnutých touto zmluvou môže dôjsť len na základe vzájomnej dohody zmluvných strán formou písomného dodatku, alebo ak to bude vyplývať zo zmien a doplnkov platných všeobecne záväzných právnych predpisov.
2. Pre právne vzťahy touto zmluvou zvlášť neupravené platia príslušné ustanovenia Občianskeho zákonníka a ostatných platných všeobecne záväzných právnych predpisov Slovenskej republiky. Zmluvné strany sa dohodli, že v prípade akýchkoľvek sporov vyplývajúcich z tejto zmluvy alebo vzniknutých na základe tejto zmluvy bude ich riešenie v právomoci príslušných slovenských súdov za použitia slovenského práva.
3. Táto zmluva sa vyhotovuje v 7-ich rovnopisoch s platnosťou originálu, z tohto 6 vyhotovení pre povinného z vecného bremena, z ktorých 2 budú predložené Okresnému úradu Bratislava, katastrálnemu odboru, za účelom povolenia vkladu vecného bremena a 1 vyhotovenie pre oprávneného z vecného bremena.
4. Zmluvné strany vyhlasujú, že zmluvu uzavreli slobodne a vážne, nie v tiesni a za nápadne nevýhodných podmienok a ich zmluvná voľnosť nie je obmedzená. Zmluvné strany si zmluvu prečítali, s jej obsahom sa oboznámili a porozumeli mu, nemajú proti obsahu a forme žiadne námietky a výhrady, čo potvrdzujú vlastnoručnými podpismi.
5. Neoddeliteľnou súčasťou tejto zmluvy sú prílohy:
 - a) Príloha č. 1 Poverenie – Ing Miloš Karas, Ing. Xénia Albertová
 - b) Príloha č. 2 Kópia geometrického plánu č. 220.32/2020 zo dňa 25.10.2021
 - c) Príloha č. 3 Kópia geometrického plánu č. 220.33/2020 zo dňa 27.10.2020
 - d) Príloha č. 4 Kópia geometrického plánu č. 220.34/2020 zo dňa 26.10.2020
 - e) Príloha č. 5 Kópia geometrického plánu č. 46193537-252/2022 zo dňa 28.02.2022

[Redacted]
Lulienova 6, 010 47 Bratislava

V Bratislave, dňa 16. 08. 2023

Povinný z vecného bremena:
Hlavné mesto SR Bratislava

[Redacted]
Mgr. Ctibor Košťál
riaditeľ Magistrátu Hlavného
Mesta Slovenskej republiky Bratislavy



V Bratislave, dňa 03-09-2023

Oprávnený z vecného bremena:
Západoslovenská distribučná, a.s. v.z.

[Redacted]
Ing. Miloš Karas
vedúci úseku riadenia investícií

[Redacted]
Ing. Xénia Albertová
vedúca riadenia vlastníckych vzťahov

**POVERENIE**

Spoločnosť **Západoslovenská distribučná, a.s.**, zapísaná v Obchodnom registri Okresného súdu Bratislava I., oddiel Sa, vložka číslo 3879/B, so sídlom Čulenova č. 6, 81647 Bratislava, IČO: 36 361 518, zastúpená predsedom predstavenstva Ing. Tomášom Turekom, PhD., a členom predstavenstva Ing. Marianom Kapcom (ďalej len „Spoločnosť“)

poveruje

svojich zamestnancov,

Poverený: **Ing. Miloš Karas**
Narodený: [REDACTED]
Trvale bytom: [REDACTED]
Osobné číslo: 51550
Pracovné zaradenie: vedúci úseku riadenia investícií

a

Poverený: **Ing. Xénia Albertová**
Narodený: [REDACTED]
Trvale bytom: [REDACTED]
Osobné číslo: 200098
Pracovné zaradenie: vedúca riadenia vlastníckych vzťahov

(ďalej len „Poverené osoby“)

na zastupovanie Spoločnosti a vykonávanie nasledovných úkonov a činností :

1. vykonávať činnosti súvisiace so zabezpečením všetkých fáz prípravy a realizácie stavieb Spoločnosti, vrátane všetkých úkonov súvisiacich s vypracovávaním projektovej dokumentácie, a zabezpečením majetkovoprávneho vysporiadania, a za tým účelom zastupovať Spoločnosť v konaniach s príslušnými orgánmi štátnej správy a samosprávy,
2. zastupovať Spoločnosť pred orgánmi štátnej správy a samosprávy v konaniach, ktoré súvisia s uskutočňovaním stavieb Spoločnosti, a to najmä v územných, stavebných, kolaudačných a iných konaniach podľa zákona č. 50/1976 Zb. o územnom plánovaní a stavebnom poriadku (stavebný zákon), v konaniach podľa zákona č. 135/1961 Zb. o pozemných komunikáciách (cestný zákon), zákona č. 326/2005 Z.z. o lesoch, zákona č. 220/2004 Z.z. o ochrane a využívaní poľnohospodárskej pôdy, zákona č. 543/2002 Z.z. o ochrane prírody a krajiny, v konaniach pred príslušným regionálnym úradom verejného zdravotníctva SR, a podľa iných súvisiacich predpisov,
3. zastupovať Spoločnosť pred orgánmi štátnej správy a samosprávy v konaniach vo veci uloženia sankcie za porušenie právnych predpisov,
4. zabezpečovať majetkovoprávneho vysporiadania za účelom získania vlastníckeho práva alebo iných práv k nehnuteľnostiam dotknutých realizáciou stavieb, vrátane zabezpečenia všetkých s tým súvisiacich úkonov v mene a na účet Spoločnosti, a za týmto účelom, najmä ale nie výlučne, zabezpečenie všetkej potrebnej dokumentácie, identifikácie nehnuteľností dotknutých stavbou, ich vlastníkov, prípadne užívateľov, a tiarch na týchto nehnuteľnostiach,

5. **podpisovať zmluvy o kúpe nehnuteľností, zmluvy o budúcej kúpe nehnuteľností, zmluvy o darovaní nehnuteľností, zmluvy o zámene nehnuteľností, zmluvy o budúcej zámene nehnuteľností, zmluvy o zriadení vecného bremena, zmluvy o budúcej zmluve o zriadení vecného bremena, zmluvy o zrušení vecného bremena, zmluvy o budúcej zmluve o zrušení vecného bremena, zmluvy o poskytnutí jednorazovej náhrady za zriadenie vecného bremena, zmluvy o budúcej zmluve o poskytnutí jednorazovej náhrady za zriadenie vecného bremena, zmluvy o poskytnutí jednorazovej náhrady za nútené obmedzenie v užívaní nehnuteľností v ochrannom pásme, zmluvy o budúcej zmluve o poskytnutí jednorazovej náhrady za nútené obmedzenie v užívaní nehnuteľností v ochrannom pásme, zmluvy o nájme nehnuteľností, zmluvy o budúcej zmluve o nájme nehnuteľností, zmluvy o výpožičke, dohody o zabezpečení práv k nehnuteľnostiam, návrhy na vklad vlastníckeho práva alebo iných práv k nehnuteľnostiam do katastra nehnuteľností, návrhy na zápis práv k nehnuteľnostiam záznamom, návrhy na opravu údajov k nehnuteľnostiam evidovaných v katastri nehnuteľností, plnomocenstvá, vrátane dodatkov,**
6. **uzatvárať a podpisovať o postúpení práv a povinností stavebníka z územného rozhodnutia, stavebného povolenia a ohlásenia drobnej stavby,**

a aby v súvislosti s uvedeným v mene Spoločnosti

- a) poverovali tretie osoby a udeľovali plnú moc pre tretie osoby v rozsahu bodov 1. až 4. tohto Poverenia,
b) preberali doklady, alebo ich kópie, zo spisov a zo zbierok listín, vyhotovované, evidované alebo archivované katastrálnymi odbormi príslušných okresných úradov, bez rozdielu ich miestnej príslušnosti,
c) podpisovali, podávali a preberali dokumenty, žiadosti, návrhy, vrátane námietok, odvolaní, vzdávať sa opravných prostriedkov a uskutočňovať iné podania mene Spoločnosti v konaniach podľa bodov vyššie.

Toto Poverenie oprávňuje Poverené osoby k vymedzeným úkonom, pričom Poverené osoby môžu konať samostatne, okrem prípadov, pre ktoré sa požaduje písomná forma. V takomto prípade Poverené osoby konajú spolu v rozsahu tohto Poverenia.

Spoločnosť Západoslovenská distribučná, a.s., zároveň odvoláva Poverenie č. 00407-URI-POIN udelené Ing. Milošovi Karasovi a Ing. Xénii Albertovej dňa 13.04.2021 a týmto Poverením ho s účinnosťou od 27. júna 2022 v plnom rozsahu nahrádza.

Toto Poverenie je platné dňom vystavenia a platí až do jeho odvolania.

V Bratislave, dňa 27.06.2022

Za Západoslovenská distribučná, a.s.:



Ing. Tomáš Turek, Ph.D.
predseda predstavenstva
Západoslovenská distribučná, a.s.



Ing. Marian Kapec
člen predstavenstva
Západoslovenská distribučná, a.s.

Poverenie v plnom rozsahu prijímam:



Ing. Miloš Karas



Ing. Xénia Albertová



**OSVEDČENIE O PRAVOSTI PODPISU NA LISTINE
(LEGALIZÁCIA)**

Osvedčujem, že: **Ing. Marian Kapec**, dátum narodenia: [REDACTED], rodné číslo: [REDACTED], pobyt: [REDACTED]
[REDACTED], ktorého(ej) totožnosť som zistil(a) zákonným spôsobom: doklad totožnosti - občiansky preukaz, číslo: [REDACTED], listinu predou mnou vlastnoručne podpísal(a). Poradové číslo knihy osvedčenia pravosti podpisov: **O 565065/2022**.

Bratislava - mestská časť Staré Mesto dňa 27.06.2022



[REDACTED]
JUDr. Adrian Bayer
kandidát
poverený notárom



**OSVEDČENIE O PRAVOSTI PODPISU NA LISTINE
(LEGALIZÁCIA)**

Osvedčujem, že: **Ing. Tomáš Turek, PhD.**, dátum narodenia: [REDACTED], rodné číslo: [REDACTED], pobyt: [REDACTED]
[REDACTED], ktorého(ej) totožnosť som zistil(a) zákonným spôsobom: doklad totožnosti - občiansky preukaz, číslo: [REDACTED], listinu predou mnou vlastnoručne podpísal(a). Poradové číslo knihy osvedčenia pravosti podpisov: **O 565066/2022**.


Bratislava - mestská časť Staré Mesto dňa 27.06.2022



[REDACTED]
JUDr. Adrian Bayer
kandidát
poverený notárom

Upozornenie:

Notár legalizáciou neosvedčuje pravdivosť skutočností uvádzaných v listine (§ 58 ods. 4 Notárskeho poriadku)



Spoplatnené v zmysle zákona č. 145/1995 Z.z.

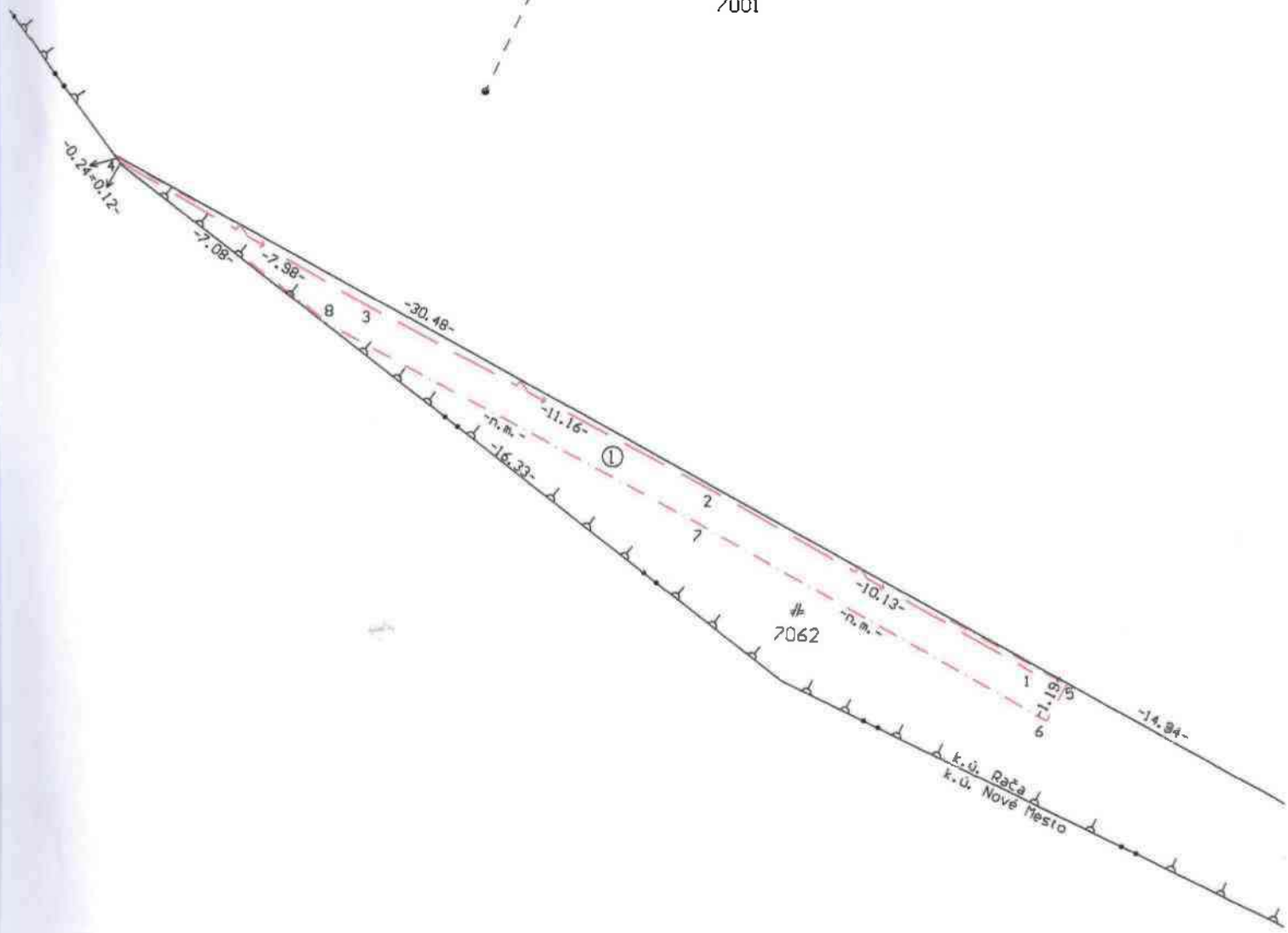
Geometrický plán je podkladom na právne úkony, keď údaje doterajšieho stavu výkazu výmer sú zhodné s údajmi platných výpisov z katastra nehnuteľností

Vyhoviteľ: JUMI s.r.o. Medzilaboracká 27 821 02 Bratislava IČO: 35931469		Kraj Bratislavský	Okres Bratislava III	Obec BA – m. č. Rača	
		Kat. územie Rača	Číslo plánu 220.32/2020	Mapový list č. Pezinok 8-7/34	
GEOMETRICKÝ PLÁN na vyznačenie práva uloženie inžinierskej siete na pozemku reg. C-KN p.č.7062					
vyhotovil		Autorizačné overení		Uradne overil Ing. Dobroľuba Čandáková	
Dňa: 25.10.2021	Meno: Ing. Viktória Dobosová	Dňa: 26.11.2021	Meno: Ing. Ivan Mišik	Dňa: - 2 -12- 2021	Cieľ: G1-1419/2021
Nové hranice boli v prírode označené inžinierskou sieťou		Náležitostami a prílohou zodpovedá predpisu		Uradne overené podľa § 9 zákona NR SR č. 215/1995 Z.z. o geodézii a kartografii	
Záznam podrobného merania (meračský náčrt) č. 7738					
Súradnice bodov označených číslami a ostatné meračské údaje sú uložené vo všeobecnej dokumentácii					

Ing. Ivan Mišik
 autorizovaný geodet a kartograf

6

||
7001



-0.24-0.12-

-7.08-

-7.99-

-30.48-

-11.16-

-n.m.-

-16.33-

-10.13-

-n.m.-

-17.19-

-14.84-

7062

①

2

7

8

3

1

6

k.ú. Rača


k.ú. Nové Hesto

VÝKAZ VÝMER

Doterajší stav					Zmeny					Nový stav					
Číslo			Výmera		Druh pozemku	Diel číslo	k parcele číslo	m ²	od parcely číslo	m ²	Číslo parcely	Výmera		Druh pozemku	Vlastník, (iná opráv. osoba) adresa, (sídlo)
PK vložky	parcely		ha	m ²								ha	m ²		
	LV	PK												KN	
<i>Stav právny je totožný s registrom C KN</i>															
		7062		347	zast.pl.	1			7062	32	7062		347	zast.pl. 25	Hlavné mesto SR Bratislava Primaciálne námestie 1, Bratislava
<i>Spolu:</i>				347						32			347		
<p><i>Legenda: kód spôsobu využívania 25 - Pozemok, na ktorom je postavená ostatná inžinierska stavba a jej súčasť</i></p> <p><i>Poznámka : Zriaďuje sa vecné bremeno na priznanie práva uloženia inžinierskej siete (podzemného el. vedenia) a ochranného pásma vo vyznačenom diele na pozemku registra C-KN p.č. 7062 v prospech Západoslovenská distribučná, a.s., Čulenova 6, Bratislava.</i></p>															

Spopiatnené v zmysle
zákona č. 145/1995 Z.z.

Geometrický plán je podkladom na právne úkony. Keď údaje doterajšieho stavu výkazu výmer sú zhodné s údajmi platných výpisov z katastra nehnuteľností

Výtováriteľ JUMI s.r.o. Medzilaborecká 27 821 02 Bratislava IČO: 35931469		Kraj Bratislavský	Okres Bratislava III	Obec BA – m. č. Nové Mesto
		Kat. územie Vinohrady	Číslo plánu 220.33/2020	Mapový list č. Pezinok 8-7/34, Pezinok 8-8/12
		GEOMETRICKÝ PLÁN		
		na vyznačenie práva uloženia inžinierskej siete na pozemku reg. E-KN p.č. 22266, 22408		
Vytvoril		Autorizačne overil		Uradne overil
Dňa 27.10.2021	Meno Ing. Viktória Dobosová	Dňa 28.10.2021	Meno Ing. Ivan Mišik	Meno Ing. Dobrotka Bendžáková
Nové hranice boli v prírode označené Inžinierskou sieťou		Náležitosť a práva ostatní zodpovedá predpisom		Dňa - 2 - 12 - 2021
Zoznam podrobného merania (meračský náčrt) č. 5846				Číslo G1-2434/2021
Súradnice bodov označených číslami a ostatné meračské údaje sú uložené vo všeobecnej dokumentácii				Uradne overené podľa § 9 zákona NR SR č. 215/1995 Z.z. o geodézii a kartografii

VÝKAZ VÝMER

Doterajší stav					Zmeny					Nový stav							
Číslo					Výmera		Druh pozemku	Diel číslo	k parcela číslo	m ²	od parcely číslo	m ²	Číslo parcely	Výmera		Druh pozemku	Vlastník, (iná opráv. osoba) adresa, (sídlo)
pozn. vložky	listu vlastn.	parcely			ha	m ²								ha	m ²		
PK	LV	PK	KN-E	KN-C													
	6747		22266			4465	zast.pl.	1			22266	884	(22266)	4465	zast.pl.)	Hlavné mesto SR Bratislava Primaciálne námestie 1, Bratislava	
	6747		22408			106	ost.pl.	2			22408	3	(22408)	106	ost.pl.)		
<i>Spolu:</i>						4571						887		4571			
				22266/1		4734	zast.pl.		<i>Stav podľa registra C KN</i>				22266/1	4734	zast.pl. 22	doterajší	
<i>Spolu:</i>						4734								4734			
					<p style="text-align: center;"><i>Legenda: kód spôsobu využívania</i> 22 - Pozemok, na ktorom je postavená inžinierska stavba - cestná, miestna a účelová komunikácia, lesná cesta, poľná cesta, chodník, nekryté parkovisko a ich súčasť</p> <p><i>Poznámka: Zriaďuje sa vecné bremeno na priznanie práva uloženia inžinierskej siete (podzemného elektrického vedenia) a ochranného pásma vo vyznačených dieloch na pozemkoch registra E-KN parc.č. 22408, 22266 v prospech Západoslovenská distribučná, a.s., Čulenova 6, Bratislava.</i></p>												

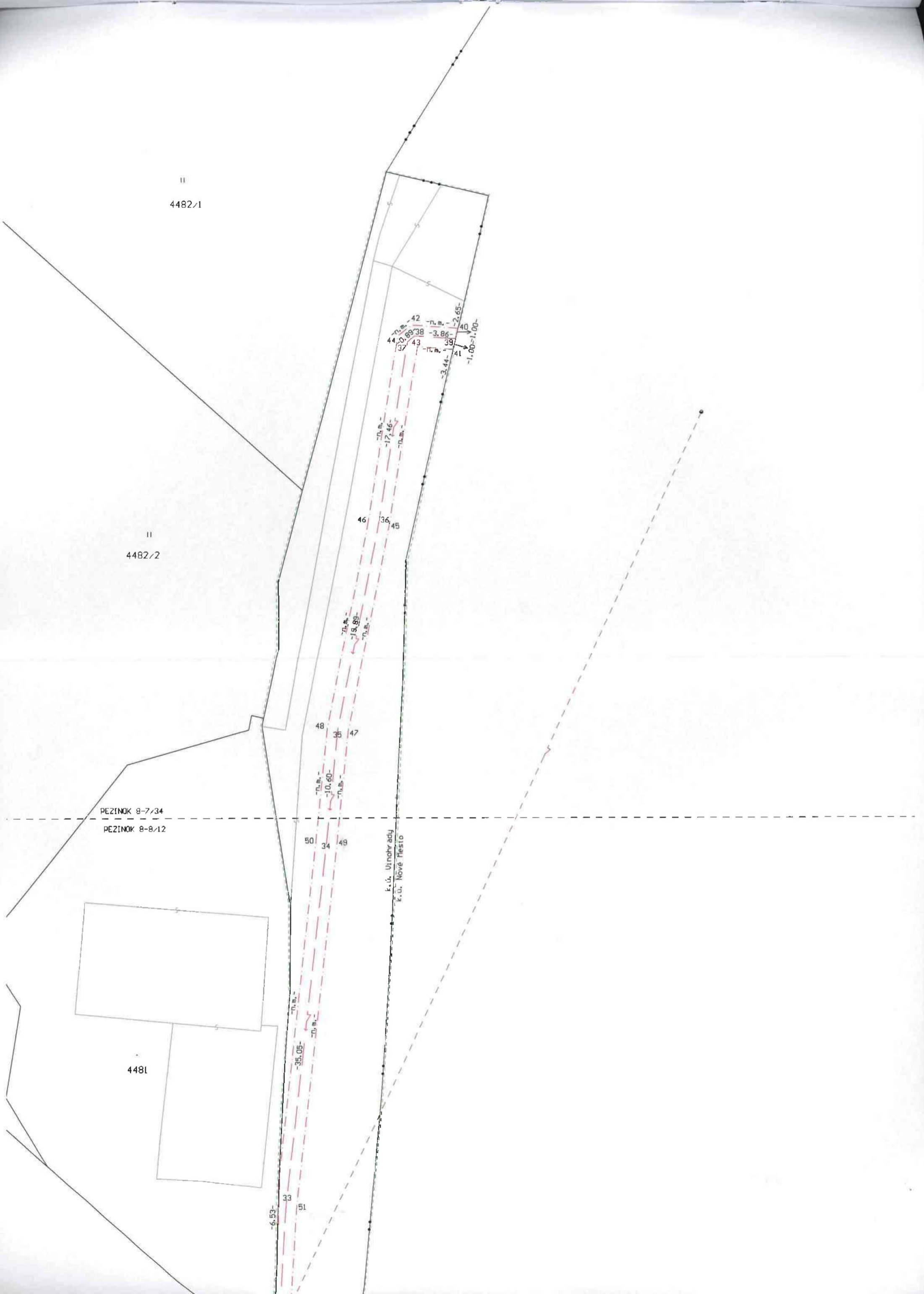
II
4482/1

II
4482/2

PEZINOK 8-7/34
PEZINOK 8-8/12

4481


K.ú. Útňohradý
K.ú. Nové Město

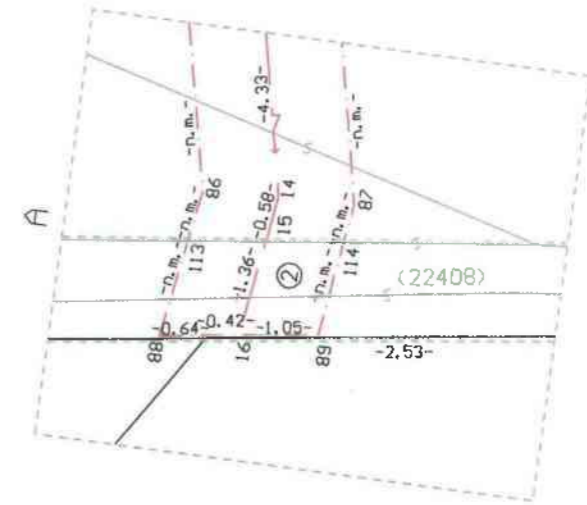
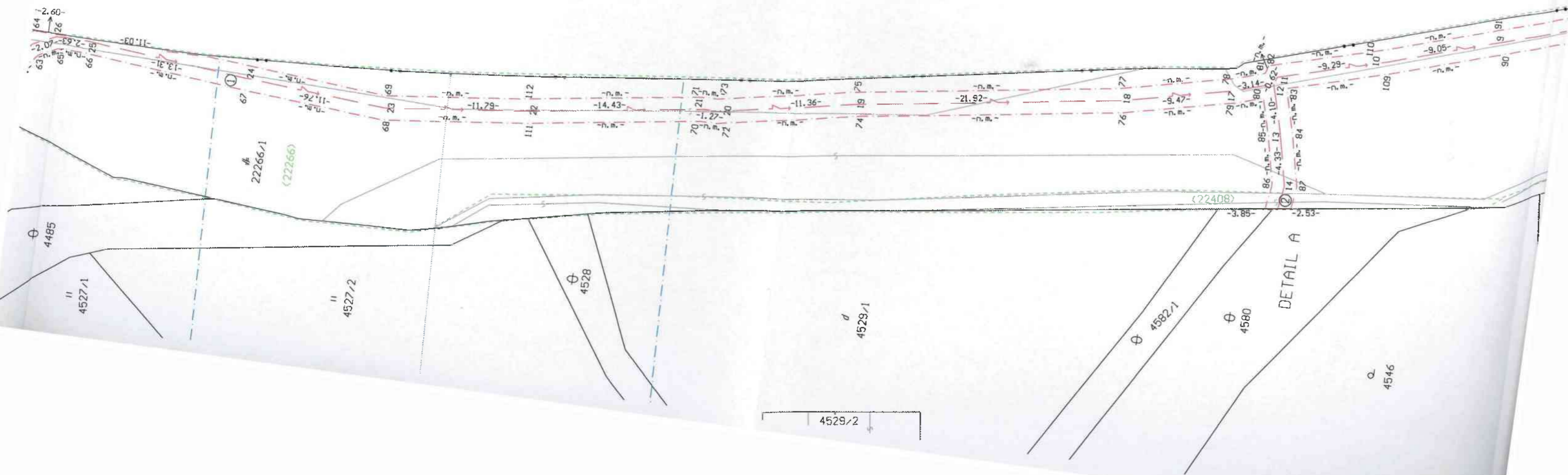


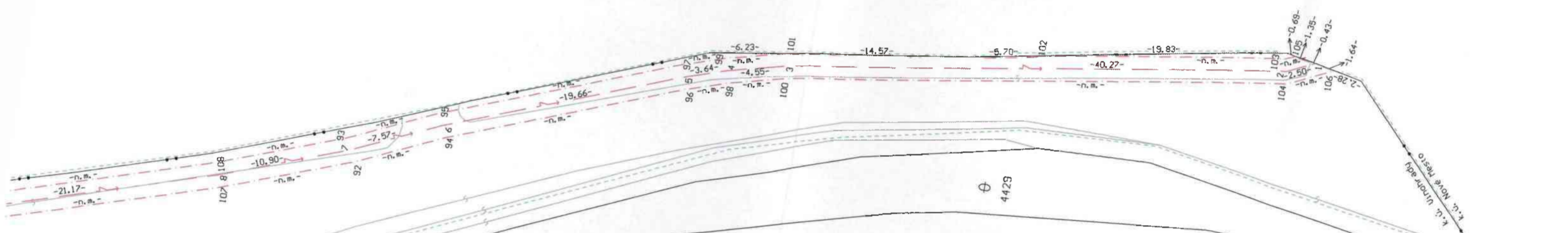
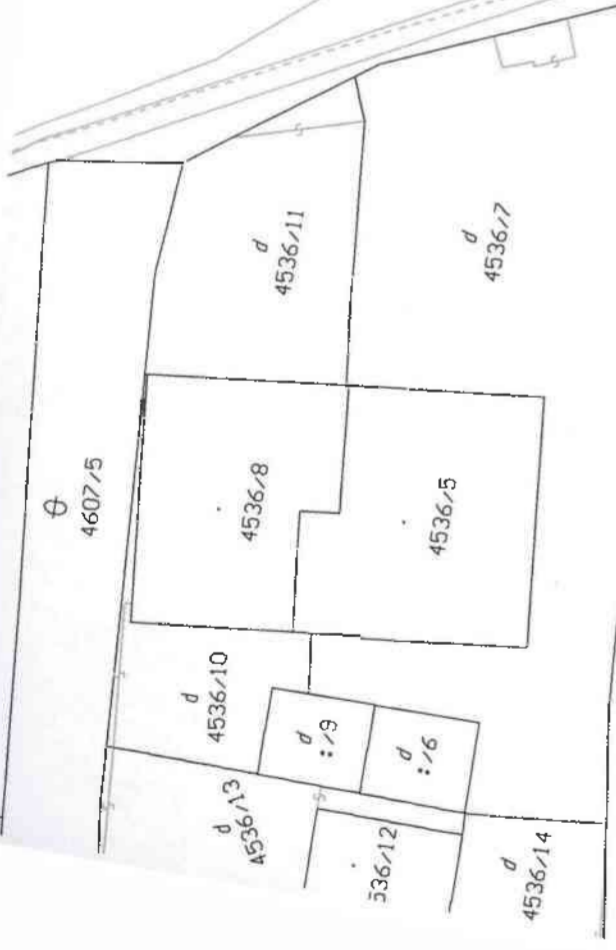
AAOC

4498

4483









K. L. UINOR ADU
K. L. NORD NESTO

4537

4423

Spopis práce v zmysle
zákonu č. 143/1995 Z.z.

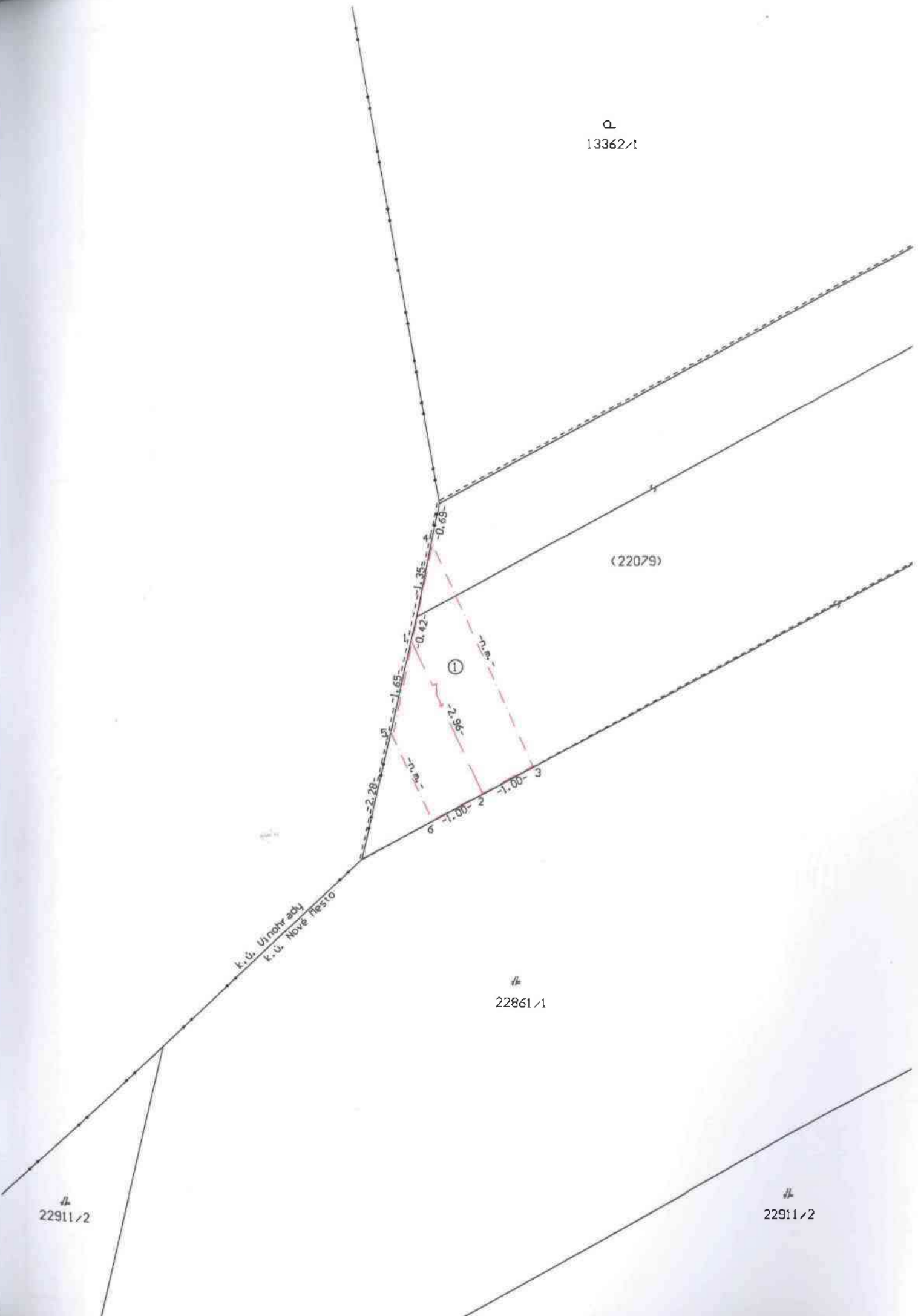
Geometrický plán je podkladom na právne činy, keď údaje doterajšieho stavu výkazu výmer sú zhodné s údajmi platných výpisov z katastra nehnuteľností

Vyhoviteľ		Kraj	Okres	Obec
JUMI s.r.o. Medzilaborecká 27 821 02 Bratislava		Bratislavský	Bratislava III	BA – m. č. Nové Mesto
Kat. územie	Číslo plánu	Mapový list č.		
Nové Mesto	220.34/2020	Pezinok B-8/12		
ICO	GEOMETRICKÝ PLÁN na vyznačenie práva uloženia inžinierskej siete na pozemku reg. E-KN p.č.22079			
35931469				
Vyhoviteľ		Autorizačné overení		Uradné overení
				Meno: Ing. Mária Druška
Dňa:	Meno:	Dňa:	Meno:	Dňa:
26.10.2021	Ing. Viktória Dobosová	27.10.2021	Ing. Ivan Mišík	26.11.2021
Nové hranice boli v prírode označené inžinierskou sieťou		Náležitostami a presnosťou zariadenia overeným		Číslo: G1-2430/2021
Záznam podrobného merania (meračský náčrt) č. 6592				Uradne overené podľa § 9 zákona NR SR č. 215/1998 Z. z. o územnej prílohe katastra nehnuteľností
Súradnice bodov označených číslami a ostatné meračské údaje sú možno vo všeobecnej dokumentácii				

zákon NR SR
autorizovaný geodet a kartograf

7

Q
13362/1



VÝKAZ VÝMER

Doterajší stav					Zmeny					Nový stav							
Číslo					Výmera		Druh pozemku	Diel číslo	k parcele číslo	m ²	od parcely číslo	m ²	Číslo parcely	Výmera		Druh pozemku	Vlastník, (iná opráv. osoba) adresa, (sídllo)
pkz/vložky	listu/vlastn.	parcely			ha	m ²								ha	m ²		
PK	LV	PK	KN-E	KN-C													
	5567		22079			611	zast.pl.	1				(22079)	611	zast.pl.)		Hlavné mesto SR Bratislava Primaciálne námestie 1, Bratislava	
<i>Spolu:</i>						611					6		611				
				22861/1		3436	zast.pl.					22861/1	3436	zast.pl. 22		doterajší	
<i>Spolu:</i>						3436							3436				
<p><i>Legenda: kód spôsobu využívania</i> 22 - Pozemok, na ktorom je postavená inžinierska stavba - cestná, miestna a účelová komunikácia, lesná cesta, poľná cesta, chodník, nekryté parkovisko a ich súčasť</p> <p><i>Poznámka: Zriaďuje sa vecné bremeno na priznanie práva uloženia inžinierskej siete (pozemného elektrického vedenia) a ochranného pásma vo vyznačenom diele na pozemku registra E-KN parc.č. 22079 v prospech Západoslovenská distribučná, a.s., Čulenova 6, Bratislava.</i></p>																	

Spoplatnené v zmysle
zákona č. 145/1995 Z.z.

* 19229/283, 19229/284, 19230/1, 19231/1, 19232, 19233/1, 19234, 19235/1, 19236/1, 19238/2, 19247, 19248, 19249/1, 19253, 19273, 19275, 19276/8, 19548/1, 19549, 19557/1, 19558, 19559, 19560, 19566, 19567, 19568/3, 19569, 19570/1, 19570/2, 19571/8, 19575/1, 19665/2, 19746/1, 19747, 19751/2, 19752/1, 19753/2 a E KN p.č. 19227/3, 19228, 19229/2, 19238, 19239/2, 19249, 19572, 19574, 19580/2, 19594/2, 19746

Geometrický plán je základom na právne úkony, keď údaje doterajšieho stavu výkazu výmer sú zhodné s údajmi platných výpisov z katastra nehnuteľností

Vyhoviteľ: Ing. Juraj Karolčík Veterná 157/4 Námestovo 029 01 IČO: 46193537		Kraj Braňislavský	Okres Braňislava III	Obec Braňislava-Nové Mesto
		Kat. územie Vinohrady	Číslo plánu 46193537-252/2022	Mapový list č. Pazinok 0-8/24, Pazinok 0-8/11-32 Pazinok 0-8/41-43, Slupova 0-8/14 Slupova 0-8/23, Slupova 0-8/41-43
		GEOMETRICKÝ PLÁN		
		na vyznačenie vecného bremena na C KN p.č. 18333/1, 19228/8, 19229/1, 19229/62, 19229/63, 19229/64, 19229/142, 19229/166,*		
Vyhoviteľ		Autorizačne overil		Úradne overil Mena: Ing. Zoruzuba Bendžáková
Dňa: 28.02.2022	Mena: Ing. Ivana Tetáková	Dňa: 29.06.2022	Mena: Ing. Ivana Tetáková	Dňa: 17-01-2023
Nové hranice boli v prírode označené inžinierskou sieťou, nestabilizované		Náležitosti a presnosť zodpovedá predpisom		Úradne overené podľa § 9 zákona NR SR č. 215/1995 Z.z. o geodézii a kartografii
Záznam podrobného merania (meračský náčrt) č. 6983		[Redacted]		[Redacted]
Súradnice bodov označených číslami a ostatné meračské údaje sú uložené vo všeobecnej dokumentácii		[Redacted]		[Redacted]



VÝKAZ VÝMER

Doterajší stav					Zmeny					Nový stav							
Číslo					Výmera		Druh pozemku	Diel číslo	k parcele číslo	m ²	od parcely číslo	m ²	Číslo parcely	Výmera		Druh pozemku	Vlastník, (iná opráv. osoba) adresa, (sídlo)
pzkn. vložky	listu vlastn.	parcely			ha	m ²								ha	m ²		
PK	LV	PK	KN-E	KN-C													
	3754			18333/1	3	3686	lesný poz.	1		18333/1	27	18333/1	3	3686	lesný poz. 38	Doterajší	
	6747		19227/3			758	orná p.	2		19227/3	4	(19227/3		758	orná p.)	detto	
	6747		19228			1671	zast.pl.	3		19228	9	(19228		1671	zast.pl.)	detto	
								4		19228	18						
	1			19228/8		3659	zast.pl.	5		19228/8	129	19228/8		3659	zast.pl. 22	Doterajší	
	3610			19229/1	36	7029	lesný poz.	6		19229/1	330	19229/1	36	7029	lesný poz. 38	detto	
								7		19229/1	47						
								8		19229/1	732						
								9		19229/1	134						
	6747		19229/2			706	orná p.	11		19229/1	22						
								12		19229/2	3	(19229/2		706	orná p.)	Doterajší	
								13		19229/2	24						
	3673			19229/62		1231	zast.pl.	14		19229/2	10						
								15		19229/62	9	19229/62		1231	zast.pl. 22	Doterajší	
	3673			19229/63		230	zast.pl.	15		19229/63	103	19229/63		230	zast.pl. 22	detto	
	3673			19229/64		743	zast.pl.	16		19229/64	103	19229/64		743	zast.pl. 22	detto	
								17		19229/64	111						
	3673			19229/142		744	zast.pl.	18		19229/64	3	19229/142		744	zast.pl. 22	Doterajší	
								19		19229/142	1						

VÝKAZ VÝMER

Doterajší stav					Zmeny						Nový stav						
Číslo					Výmera		Druh pozemku	Diel číslo	k parcele číslo	m ²	od parcely číslo	m ²	Číslo parcely	Výmera		Druh pozemku	Vlastník, (iná opráv. osoba) adresa, (sídlo)
pzkn. vložky	listu vlastn.	parcely			ha	m ²								ha	m ²		
PK	LV	PK	KN-E	KN-C													
	3673		19229/166		818		zast.pl.	20 21 22		19229/142 19229/142 19229/166	28 20 183	19229/166	818	zast.pl. 22	Doterajší		
	3673		19229/283		16		zast.pl.	23		19229/283	6	19229/283	16	zast.pl. 22	detto		
	3673		19229/284		22		zast.pl.	24		19229/284	9	19229/284	22	zast.pl. 22	detto		
	3610		19230/1		2446		lesný poz.	25		19230/1	5	19230/1	2446	lesný poz. 22	detto		
	3610		19231/1		11	1714	lesný poz.	26		19231/1	262	19231/1	11	1714 lesný poz. 38	detto		
	3610		19232			1216	lesný poz.	27		19232	5	19232	1216	lesný poz. 22	detto		
	3610		19233/1		5	7900	lesný poz.	28		19233/1	358	19233/1	5	7900 lesný poz. 38	detto		
	3610		19234			1418	lesný poz.	29		19234	4	19234	1418	lesný poz. 22	detto		
	3610		19235/1		5	2532	lesný poz.	30		19235/1	277	19235/1	5	2532 lesný poz. 38	detto		
	3610		19236/1			3099	lesný poz.	31		19236/1	8	19236/1	3099	lesný poz. 22	detto		
	6747		19238			3293	orná p.	32		19238	2	(19238	3293	orná p.)	detto		
	3610		19238/2		9	4427	lesný poz.	33		19238/2	131	19238/2	9	4427 lesný poz. 38	detto		

VÝKAZ VÝMER

Doterajší stav					Zmeny							Nový stav					
Číslo					Výmera		Druh pozemku	Diel číslo	k parcele číslo	m ²	od parcely číslo	m ²	Číslo parcely	Výmera		Druh pozemku	Vlastník, (iná opráv. osoba) adresa, (sídlo)
pzkn. vložky	listu vlastn.	parcely			ha	m ²								ha	m ²		
PK	LV	PK	KN-E	KN-C													
	6747		19239/2			6042	zast.pl.	34		19239/2	11	(19239/2		6042	zast.pl.)	detto	
	3610			19247	1	7640	lesný poz.	35		19247	63	19247	1	7640	lesný poz.	detto	
														38			
	3610			19248		1271	lesný poz.	36		19248	5	19248		1271	lesný poz.	detto	
														22			
	6747		19249			3920	orná p.	37		19249	88	(19249		3920	orná p.)	detto	
	3610			19249/1	11	6500	lesný poz.	38		19249/1	461	19249/1	11	6500	lesný poz.	detto	
														38			
	3610			19253		3237	lesný poz.	39		19253	5	19253		3237	lesný poz.	detto	
														22			
	3610			19273	12	1548	lesný poz.	40		19273	251	19273	12	1548	lesný poz.	detto	
														38			
	3610			19275		1722	lesný poz.	41		19275	5	19275		1722	lesný poz.	detto	
														22			
	3610			19276/8	5	6521	lesný poz.	44		19276/8	562	19276/8	5	6521	lesný poz.	Doterajší	
														38			
	3610			19548/1	4	1226	lesný poz.	46		19548/1	41	19548/1	4	1226	lesný poz.	Doterajší	
														38			
	3610			19549		4567	lesný poz.	48		19549	5	19549		4567	lesný poz.	Doterajší	
														22			
	3610			19557/1	14	4450	lesný poz.	50		19557/1	693	19557/1	14	4450	lesný poz.	Doterajší	
														38			

VÝKAZ VÝMER

Doterajší stav					Zmeny							Nový stav					
Číslo					Výmera		Druh pozemku	Diel číslo	k parcele číslo	m ²	od parcely číslo	m ²	Číslo parcely	Výmera		Druh pozemku	Vlastník, (inā oprāv. osoba) adresa, (sídlo)
pzkn. vložky	listu vlastn.	parcely			ha	m ²								ha	m ²		
PK	LV	PK	KN-E	KN-C													
	3610			19558		1439	lesný poz.	51		19558	4	19558		1439	lesný poz. 22	detto	
	3610			19559		4098	lesný poz.	52		19559	10	19559		4098	lesný poz. 22	detto	
	3610			19560	26	7500	lesný poz.	53		19560	242	19560	26	7500	lesný poz. 38	detto	
	3610			19566	36	8105	lesný poz.	54 55		19560 19566	451 861	19566	36	8105	lesný poz. 38	Doterajší	
	3610			19567		1100	lesný poz.	56		19567	3	19567		1100	lesný poz. 22	detto	
	3610			19568/3		5478	lesný poz.	57		19568/3	20	19568/3		5478	lesný poz. 22	detto	
	3610			19569		2705	lesný poz.	58		19569	7	19569		2705	lesný poz. 38	detto	
	3610			19570/1		2118	ost.pl.	59		19570/1	1	19570/1		2118	ost.pl. 37	detto	
	3495			19570/2		2018	ost.pl.	60		19570/2	10	19570/2		2018	ost.pl. 37	detto	
	3495			19571/8	1	3478	t.t.p.	61		19571/8	146	19571/8	1	3478	t.t.p. 7	detto	
	6747		19572			2154	lesný poz.	62		19572	9	(19572		2154	lesný poz.)	detto	
	6747		19574			470	lesný poz.	63		19574	4	(19574		470	lesný poz.)	detto	
	3495			19575/1	1	7270	t.t.p.	64		19575/1	51	19575/1	1	7270	t.t.p. 7	detto	

VÝKAZ VÝMER

Doterajší stav					Zmeny							Nový stav					
Číslo					Výmera		Druh pozemku	Diel číslo	k parcele číslo	m ²	od parcely číslo	m ²	Číslo parcely	Výmera		Druh pozemku	Vlastník, (iná opráv. osoba) adresa, (sídlo)
pzkn. vložky	listu vlastn.	parcely			ha	m ²								ha	m ²		
PK	LV	PK	KN-E	KN-C													
	6747		19580/2			2487	lesný poz.	65		19580/2	18	(19580/2		2487	lesný poz.)	detto	
	6747		19594/2		1	8034	zast.pl.	66		19594/2	130	(19594/2	1	8034	zast.pl.)	detto	
	3610		19665/2			9245	vodná pl.	67		19665/2	15	19665/2		9245	vodná pl.	detto	
														11			
	6747		19746			378	lesný poz.	68		19746	10	(19746		378	lesný poz.)	detto	
								69		19746	12						
	3610		19746/1			7831	lesný poz.	70		19746/1	34	19746/1		7831	lesný poz.	Doterajší	
														38			
	3610		19747			1167	lesný poz.	71		19747	3	19747		1167	lesný poz.	detto	
														22			
	3610		19751/2		15	0269	lesný poz.	72		19751/2	226	19751/2	15	0269	lesný poz.	detto	
														38			
	3610		19752/1			2833	lesný poz.	73		19752/1	9	19752/1		2833	lesný poz.	detto	
														22			
	3610		19753/2		15	7600	lesný poz.	74		19753/2	497	19753/2	15	7600	lesný poz.	detto	
														38			
Spolu:					229	5779					8343		229	5779			
							Stav podľa registra C KN										
	3754		18333/1		3	3686	lesný poz.					18333/1	3	3686	lesný poz.	Doterajší	
														38			
			19228/2			3367	zast.pl.					19228/2		3367	zast.pl.	detto	
														99			
	1		19228/8			3659	zast.pl.					19228/8		3659	zast.pl.	detto	
														22			

VÝKAZ VÝMER

Doterajší stav					Zmeny							Nový stav					
pžkn. vložky		Číslo			Výmera		Druh pozemku	Diel číslo	k parcele číslo	m ²	od parcely číslo	m ²	Číslo parcely	Výmera		Druh pozemku	Vlastník, (iná opráv. osoba) adresa, (sídlo)
PK	LV	PK	KN-E	KN-C	ha	m ²								ha	m ²		
	3610			19229/1	36	7029	lesný poz.					19229/1	36	7029	lesný poz. 38	detto	
	3673			19229/62		1231	zast.pl.					19229/62		1231	zast.pl. 22	detto	
	3673			19229/63		230	zast.pl.					19229/63		230	zast.pl. 22	detto	
	3673			19229/64		743	zast.pl.					19229/64		743	zast.pl. 22	detto	
	3673			19229/142		744	zast.pl.					19229/142		744	zast.pl. 22	detto	
	3673			19229/166		818	zast.pl.					19229/166		818	zast.pl. 22	detto	
	3673			19229/283		16	zast.pl.					19229/283		16	zast.pl. 22	detto	
	3673			19229/284		22	zast.pl.					19229/284		22	zast.pl. 22	detto	
	3610			19230/1		2446	lesný poz.					19230/1		2446	lesný poz. 22	detto	
	3610			19231/1	11	1714	lesný poz.					19231/1	11	1714	lesný poz. 38	detto	
	3610			19232		1216	lesný poz.					19232		1216	lesný poz. 22	detto	
	1			19233/1	5	7900	lesný poz.					19233/1	5	7900	lesný poz. 38	detto	

VÝKAZ VÝMER

Doterajší stav					Zmeny						Nový stav						
Číslo		parcely			Výmera		Druh pozemku	Diel číslo	k parcele číslo	m ²	od parcely číslo	m ²	Číslo parcely	Výmera		Druh pozemku	Vlastník, (iná opráv. osoba) adresa, (sídlo)
pzkn. vložky	listu vlastn.	PK	KN-E	KN-C	ha	m ²								ha	m ²		
PK	LV	PK	KN-E	KN-C	ha	m ²							ha	m ²	kód		
	3610			19234		1418	lesný poz.					19234		1418	lesný poz. 22	detto	
	3610			19235/1	5	2532	lesný poz.					19235/1	5	2532	lesný poz. 38	detto	
	3610			19236/1		3099	lesný poz.					19236/1		3099	lesný poz. 22	detto	
	3610			19238/2	9	4427	lesný poz.					19238/2	9	4427	lesný poz. 38	detto	
				19239/2	2	0176	ost.pl.					19239/2	2	0176	ost.pl. 37	detto	
	3610			19247	1	7640	lesný poz.					19247	1	7640	lesný poz. 38	detto	
	3610			19248		1271	lesný poz.					19248		1271	lesný poz. 22	detto	
	3610			19249/1	11	6500	lesný poz.					19249/1	11	6500	lesný poz. 38	detto	
	3610			19253		3237	lesný poz.					19253		3237	lesný poz. 22	detto	
	3610			19273	12	1548	lesný poz.					19273	12	1548	lesný poz. 38	detto	
	3610			19275		1722	lesný poz.					19275		1722	lesný poz. 22	detto	
	3610			19276/B	5	6521	lesný poz.					19276/B	5	6521	lesný poz. 38	detto	

VÝKAZ VÝMER

Doterajší stav					Zmeny					Nový stav							
Číslo					Výmera		Druh pozemku	Diel číslo	k parcele číslo	m ²	od parcely číslo	m ²	Číslo parcely	Výmera		Druh pozemku	Vlastník, (inó opráv. osoba) adresa, (sídló)
pzkn. vložky	listu vlastn.	parcely			ha	m ²								ha	m ²		
PK	LV	PK	KN-E	KN-C													
	3610		19548/1		4	1226	lesný poz.					19548/1	4	1226	lesný poz. 38	detto	
	3610		19549			4567	lesný poz.					19549		4567	lesný poz. 22	detto	
	3610		19557/1		14	4450	lesný poz.					19557/1	14	4450	lesný poz. 38	detto	
	3610		19558			1439	lesný poz.					19558		1439	lesný poz. 22	detto	
	3610		19559			4098	lesný poz.					19559		4098	lesný poz. 22	detto	
	3610		19560		26	7500	lesný poz.					19560	26	7500	lesný poz. 38	detto	
	3610		19566		36	8105	lesný poz.					19566	36	8105	lesný poz. 38	detto	
	3610		19567			1100	lesný poz.					19567		1100	lesný poz. 22	detto	
	3610		19568/3			5478	lesný poz.					19568/3		5478	lesný poz. 22	detto	
	3610		19569			2705	lesný poz.					19569		2705	lesný poz. 38	detto	
	3610		19570/1			2118	ost.pl.					19570/1		2118	ost.pl. 37	detto	
	3495		19570/2			2018	ost.pl.					19570/2		2018	ost.pl. 37	detto	

VÝKAZ VÝMER

str. 9

Doterajší stav					Zmeny					Nový stav							
Číslo					Výmera		Druh pozemku	Diel číslo	k parcele číslo	m ²	od parcely číslo	m ²	Číslo parcely	Výmera		Druh pozemku	Vlastník, (iná opráv. osoba) adresa, (sídlo)
pžkn. vložky	listu vlastn.	parcely			ha	m ²								ha	m ²		
PK	LV	PK	KN-E	KN-C													
	3495			19571/B	1	3478	t.t.p.					19571/B	1	3478	t.t.p. 7	detto	
	3495			19575/1	1	7270	t.t.p.					19575/1	1	7270	t.t.p. 7	detto	
				19594	2	9021	zast.pl.					19594	2	9021	zast.pl. 22	detto	
	3610			19665/2		9245	vodná pl.					19665/2		9245	vodná pl. 11	detto	
	3610			19746/1		7831	lesný poz.					19746/1		7831	lesný poz. 38	detto	
	3610			19747		1167	lesný poz.					19747		1167	lesný poz. 22	detto	
	3610			19751/2	15	0269	lesný poz.					19751/2	15	0269	lesný poz. 38	detto	
	3610			19752/1		2833	lesný poz.					19752/1		2833	lesný poz. 22	detto	
	3610			19753/2	15	7600	lesný poz.					19753/2	15	7600	lesný poz. 38	detto	
Spolu:					230	8430						230	8430				

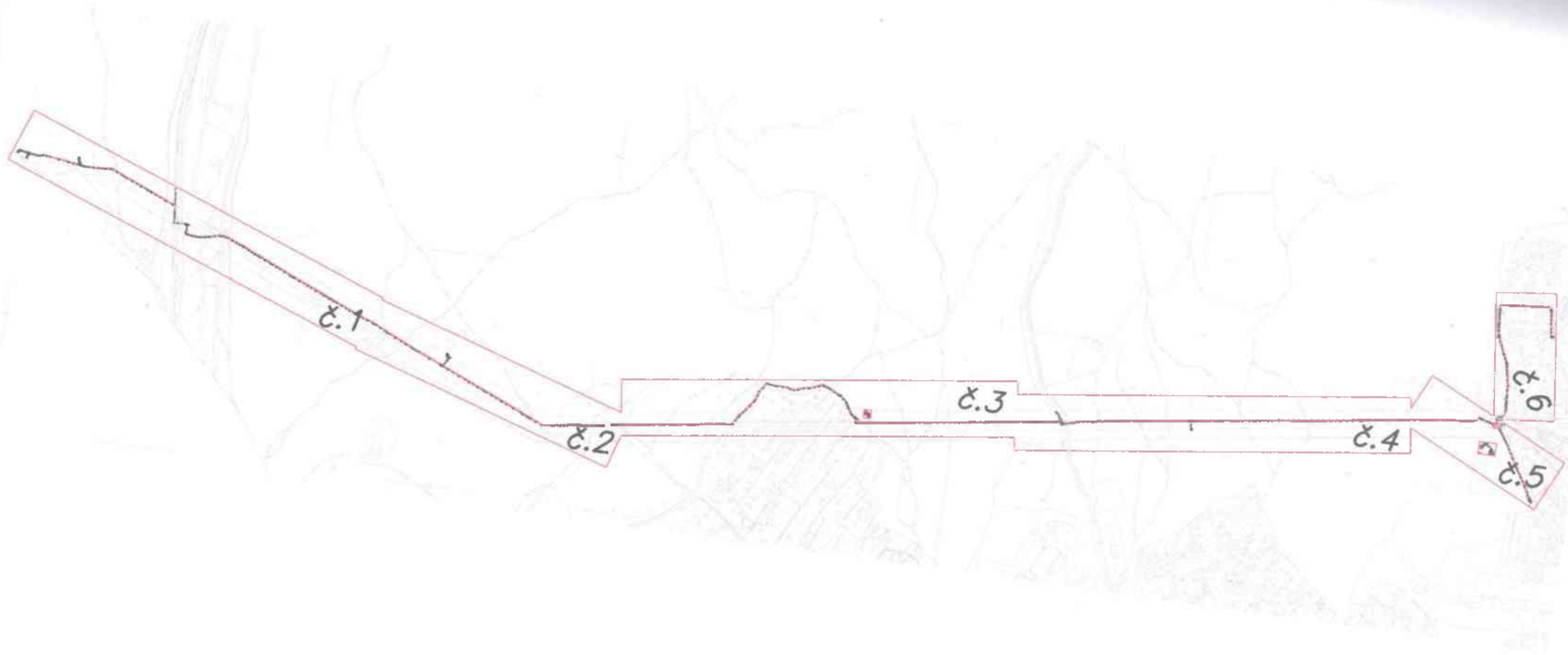
Poznámka: Zriaďuje sa vecné bremeno na priznanie práva uloženia inžinierskych sietí (elektrické vedenie) na parcely C KN p.č. 18333/1, 19228/8, 19229/1, 19229/62, 19229/63, 19229/64, 19229/142, 19229/166, 19229/283, 19229/284, 19230/1, 19231/1, 19232, 19233/1, 19234, 19235/1, 19236/1, 19238/2, 19247, 19248, 19249/1, 19253, 19273, 19275, 19276/8, 19548/1, 19549, 19557/1, 19558, 19559, 19560, 19566, 19567, 19568/3, 19569, 19570/1, 19570/2, 19571/8, 19575/1, 19665/2, 19746/1, 19747, 19751/2, 19752/1, 19753/2 a E KN p.č. 19227/3, 19228, 19229/2, 19238, 19239/2, 19249, 19572, 19574, 19580/2, 19594/2, 19746 v uvedených dieloch v prospech Západoslovenská distribučná, a.s., Čulenova 6, 816 47 Bratislava.

Legenda: kód spôsobu využívania 7 Pozemok lúky a pasienku trvalo porastený trávami alebo pozemok dočasne nevyužívaný pre trvalý trávny porast

11 Vodný tok (priradený - rieka, potok)

22 Pozemok, na ktorom je postavená inžinierska stavba - cestná, miestna a účelová komunikácia, lesná cesta, poľná cesta, ...


KLAD VYKRESOV



KLAD VYKRESOV

STUPANA O-8/23
STUPANA O-8/14

19753/2

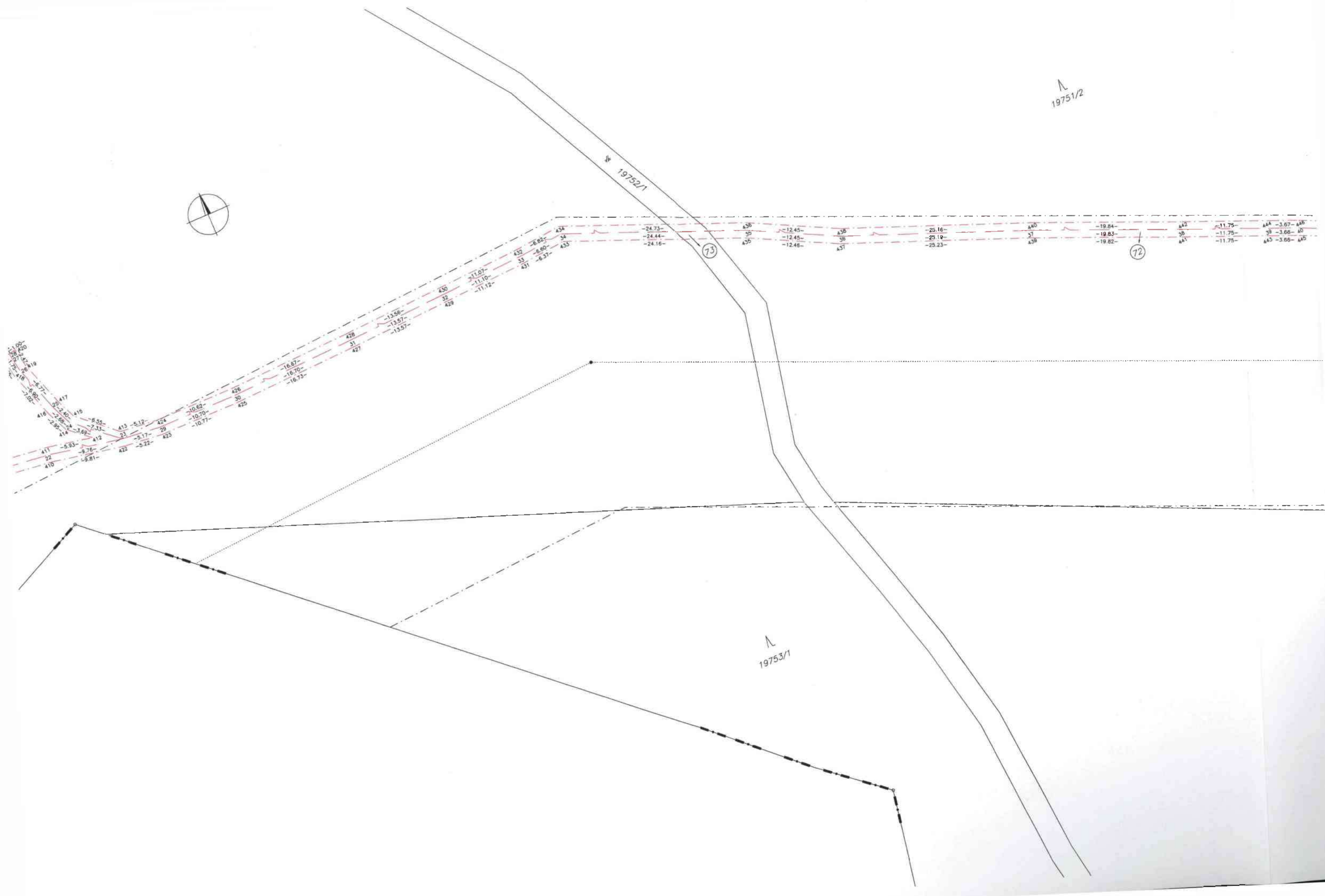




19751/2

19752/1

19753/1





STUPAVA 0-8/23
STUPAVA 0-8/41

19568/1

19570/1



19568/2

19665/2

44A -3.87- 44B
49 -3.86- 49
44B -3.88- 44B

59

60

57

58

56

64

67

19570/2

1957

19575/1

19569

19568/3

494 -9.68-
51- 69 70 -9.84-
5- -1.14-
6.66- 493 -10.00-

496 -9.20-
71 -9.15-
495 -9.16-
498 -9.18-
72 -9.12-

500 -19.92-
499 -19.88-
73 -19.84-

502 -15.95- 75
74 -5.77- 3.07- 2.54-
501 -5.81- 503-2.94- 508

504 -3.38- 76
77 -10.02-
505 -10.89-

506

507

508

509

510

511

512

513

514

515

516

517

518

519

520

521

522

523

524

525

526

527

528

529

530


531

532

533

534

535



19566

55


5/2

67

0-408
72
497
-1.18
-9.17

524	-9.95	524	-17.33	526	-23.08	528	-9.11	530	-5.19	532	-21.35	534	-17.61	536	-24.13	538	-15.65	540	-11.68	542
525	-9.95	525	-17.38	525	-23.07	527	-9.10	529	-5.20	531	-21.35	533	-17.60	535	-24.14	537	-15.66	539	-11.67	541

STUPNA 0-8/42
STUPNA 0-8/41

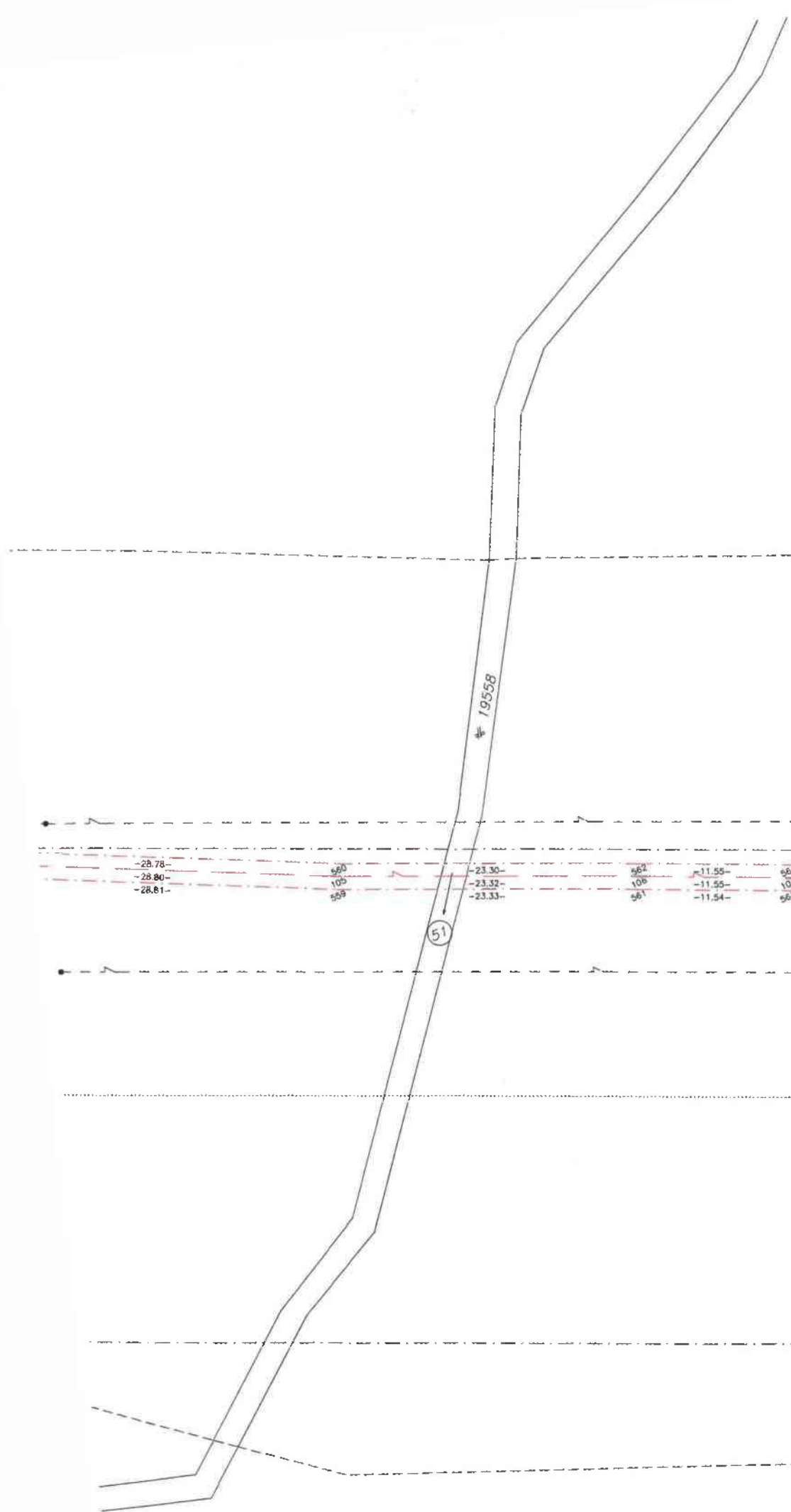
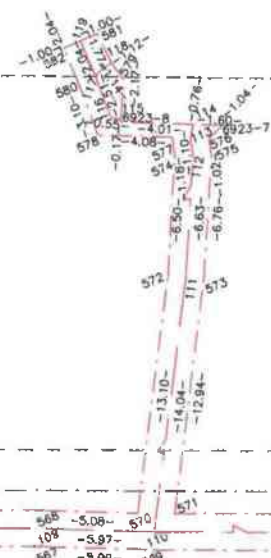
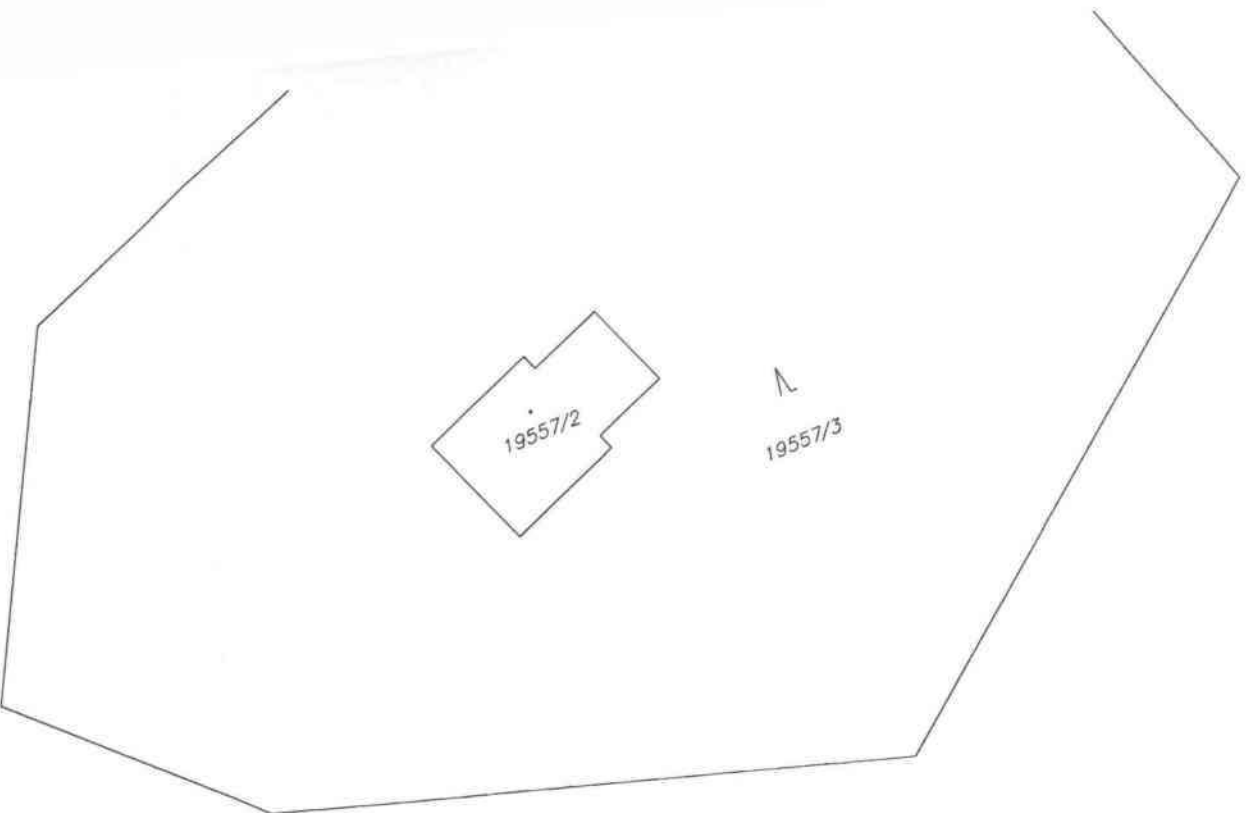


-17.61-	93 ⁶	-24.13-	94 ⁶	-15.85-	95 ⁶	-11.68-	96 ⁶	-11.62-	97 ⁶	-23.44-	98 ⁶	-16.63-	99 ⁶	-23.37-	100 ⁶	-23.21-
-17.60-	93	-24.14-	94	-15.86-	95	-11.67-	96	-11.61-	97	-23.44-	98	-16.54-	99	-23.41-	100	-23.20-
-17.58-	93 ⁵	-24.16-	94 ⁵	-15.88-	95 ⁵	-11.67-	96 ⁵	-11.59-	97 ⁵	-23.44-	98 ⁵	-16.64-	99 ⁵	-23.48-	100 ⁵	-23.21-

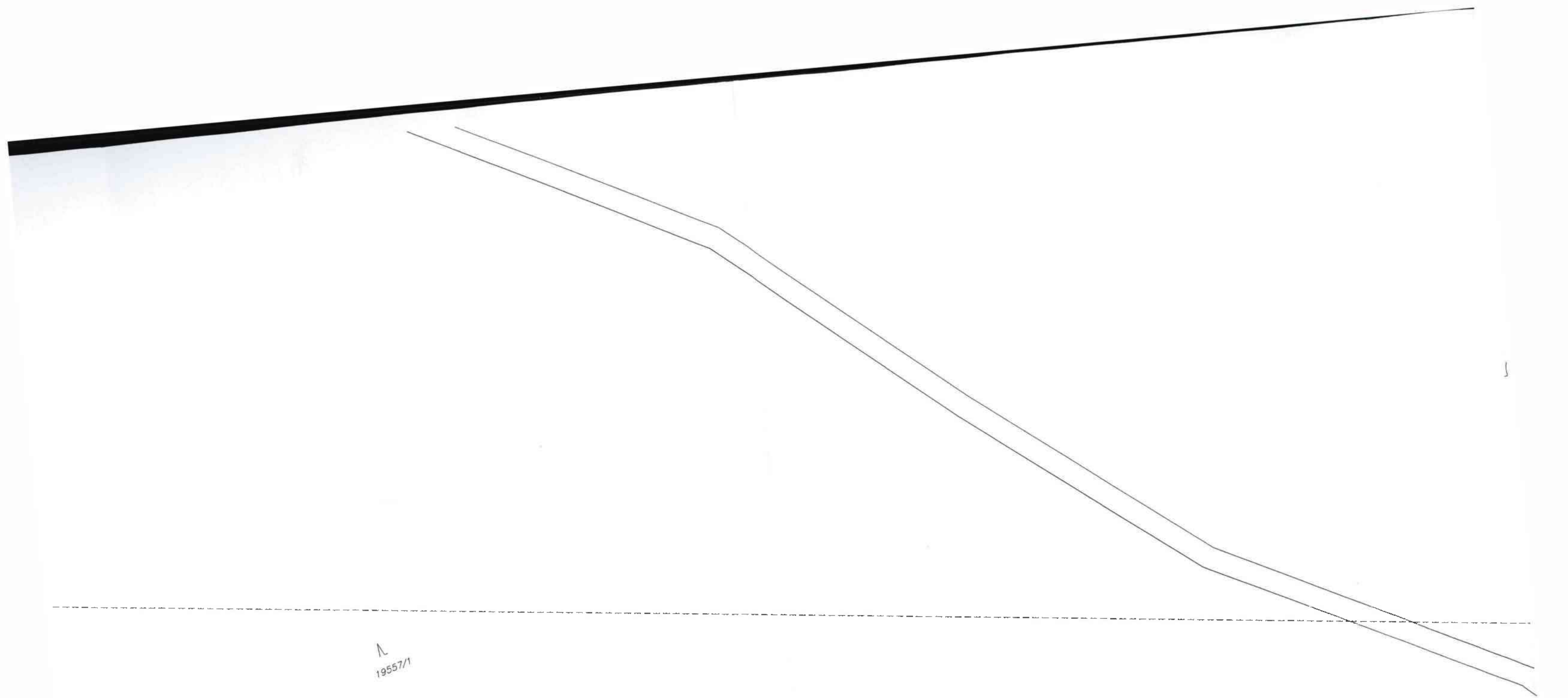
STUPNA C-8/42
 STUPNA C-8/41

Výkres č.1






-28.78	560	-23.30	561	-11.55	564	-9.42	566	-52.86	568	-5.08	510	-24.77	584	-29.14
-28.80	105	-23.52	106	-11.55	101	-9.42	108	-52.86	104	-5.97	110	-25.90	120	-29.14
-28.81	559	-23.33	561	-11.54	565	-9.43	565	-52.84	561	-5.99	569	-25.50	585	-29.14



19557/1



50

PEZINOK 9-8/31
STUPNVA 0-8/42

19560



19559

52

53

-34.15
-34.15
-34.14

991 -11.88
121 -11.87
988 -11.87

650 -8.50
125 -13.24
989 -13.28

139 -4.78
130 -13.28

601
601

-28.82
-29.09
29.58

604
131
603

-19.58
-19.82
-20.09

608
132
609

-12.84
-12.84
-12.80

608
133
607

-13.75
-13.75
-13.78

610
134
609

-17.41
-17.38
-17.37

612
135
611

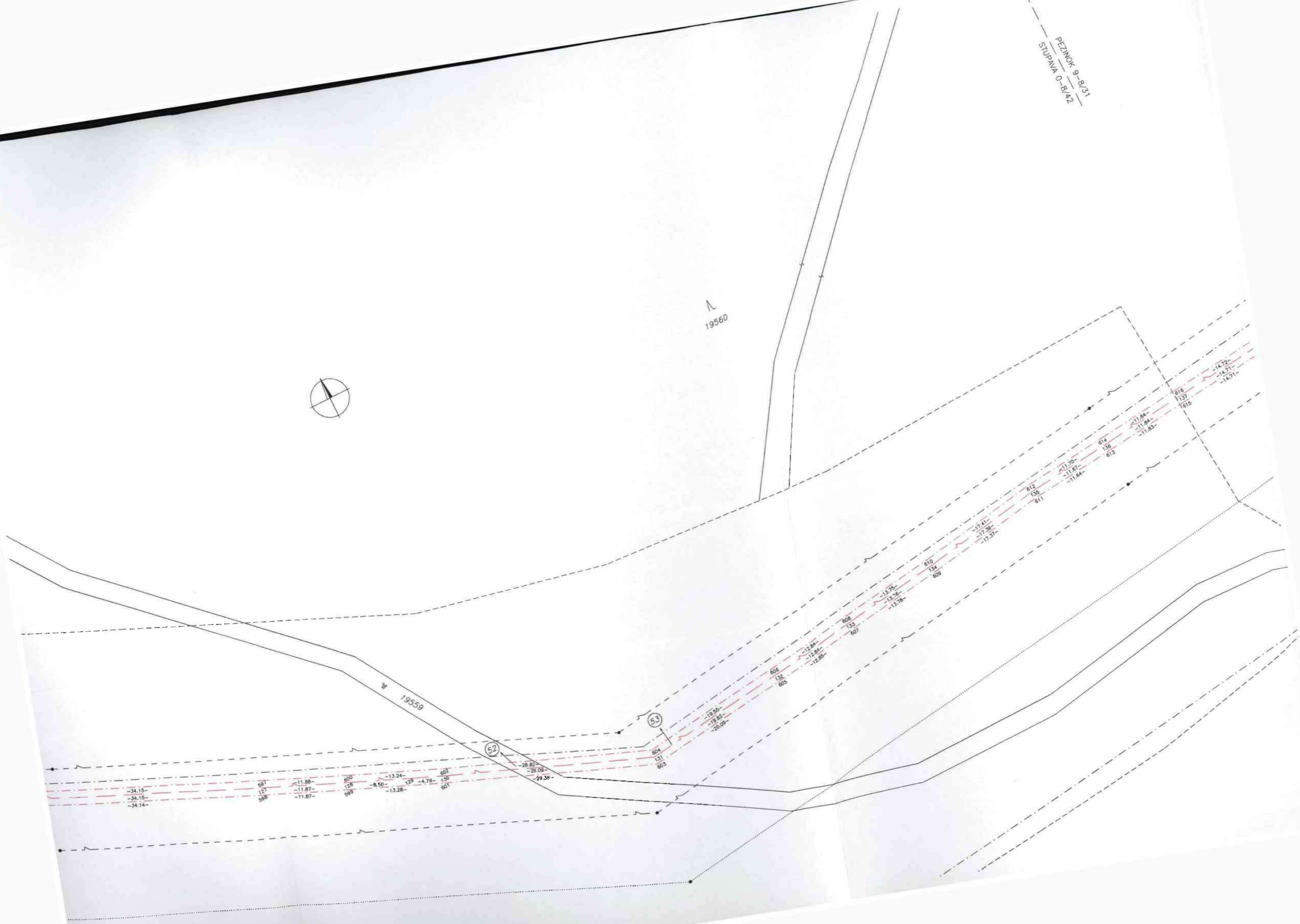
-11.70
-11.87
-11.84

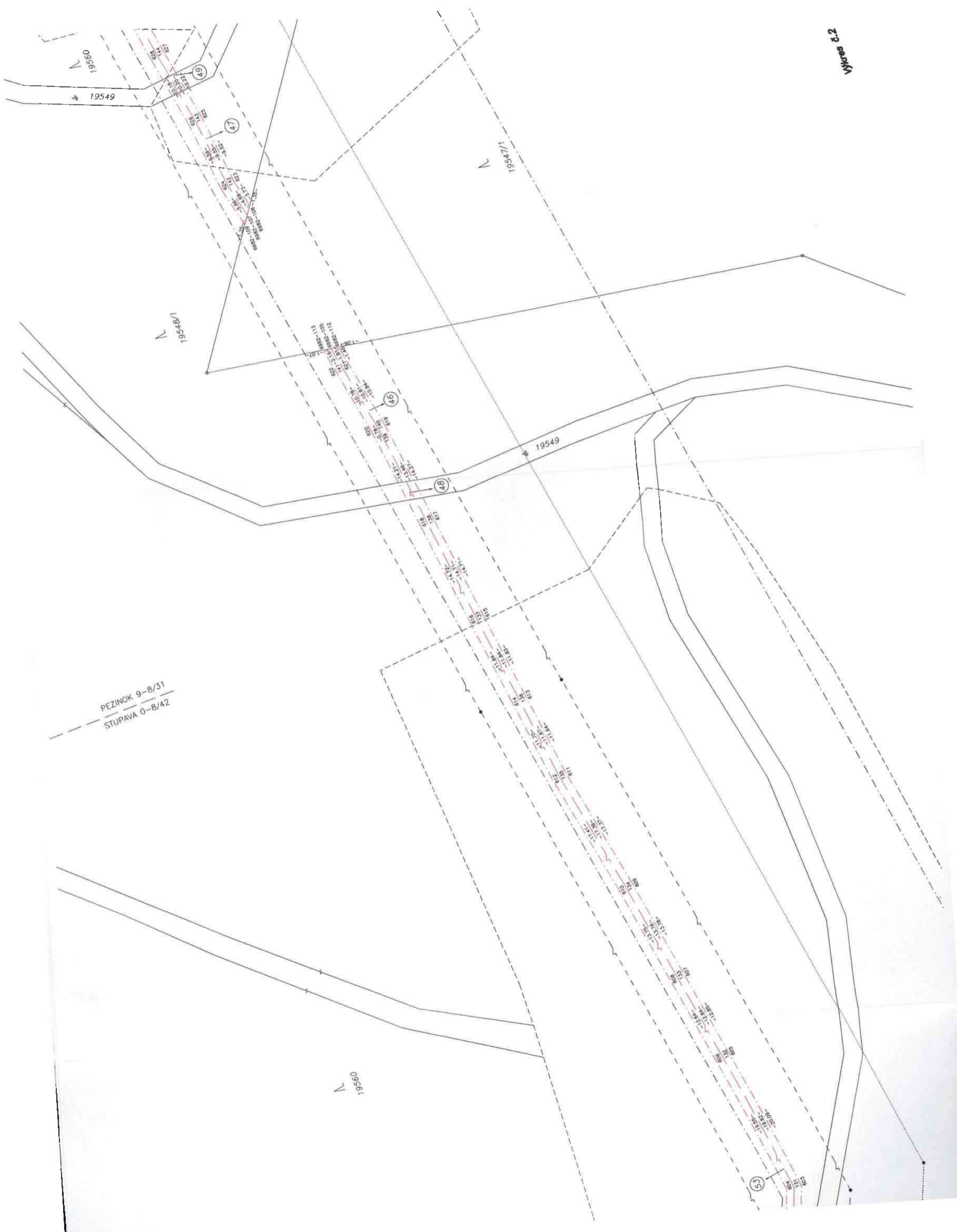
612
136
613

-11.84
-11.84
-11.83

616
137
615

-14.72
-14.71
-14.71





19548/1

49

10.18

10.20

10.22

10.24

10.26

10.28

10.30

10.32

10.34

10.36

10.38

10.40

10.42

10.44

10.46

10.48

10.50

10.52

10.54

10.56

10.58

10.60

10.62

10.64

10.66

10.68

10.70

10.72

10.74

10.76

10.78

10.80

10.82

10.84

10.86

10.88

10.90

10.92

10.94

10.96

10.98

19560

19560

19560

54

843	-7.47
844	-7.46
845	-10.57
846	-10.57
847	-10.56
848	-10.56
849	-10.56
850	-21.32
851	-21.31
852	-21.31
853	-21.30
854	-10.54
855	-10.54
856	-10.54
857	-10.54
858	-10.54
859	-10.54
860	-10.54
861	-10.54
862	-10.54
863	-10.54
864	-10.54
865	-10.54
866	-10.54
867	-10.54
868	-10.54
869	-10.54
870	-10.54
871	-10.54
872	-10.54
873	-10.54
874	-10.54
875	-10.54
876	-10.54
877	-10.54
878	-10.54
879	-10.54
880	-10.54
881	-10.54
882	-10.54
883	-10.54
884	-10.54
885	-10.54
886	-10.54
887	-10.54
888	-10.54
889	-10.54
890	-10.54
891	-10.54
892	-10.54
893	-10.54
894	-10.54
895	-10.54
896	-10.54
897	-10.54
898	-10.54
899	-10.54
900	-10.54

642	-10.57
643	-10.57
644	-10.57
645	-10.57
646	-10.57
647	-10.57
648	-10.57
649	-10.57
650	-10.57
651	-10.57
652	-10.57
653	-10.57
654	-10.57
655	-10.57
656	-10.57
657	-10.57
658	-10.57
659	-10.57
660	-10.57
661	-10.57
662	-10.57
663	-10.57
664	-10.57
665	-10.57
666	-10.57
667	-10.57
668	-10.57
669	-10.57
670	-10.57
671	-10.57
672	-10.57
673	-10.57
674	-10.57
675	-10.57
676	-10.57
677	-10.57
678	-10.57
679	-10.57
680	-10.57
681	-10.57
682	-10.57
683	-10.57
684	-10.57
685	-10.57
686	-10.57
687	-10.57
688	-10.57
689	-10.57
690	-10.57
691	-10.57
692	-10.57
693	-10.57
694	-10.57
695	-10.57
696	-10.57
697	-10.57
698	-10.57
699	-10.57
700	-10.57

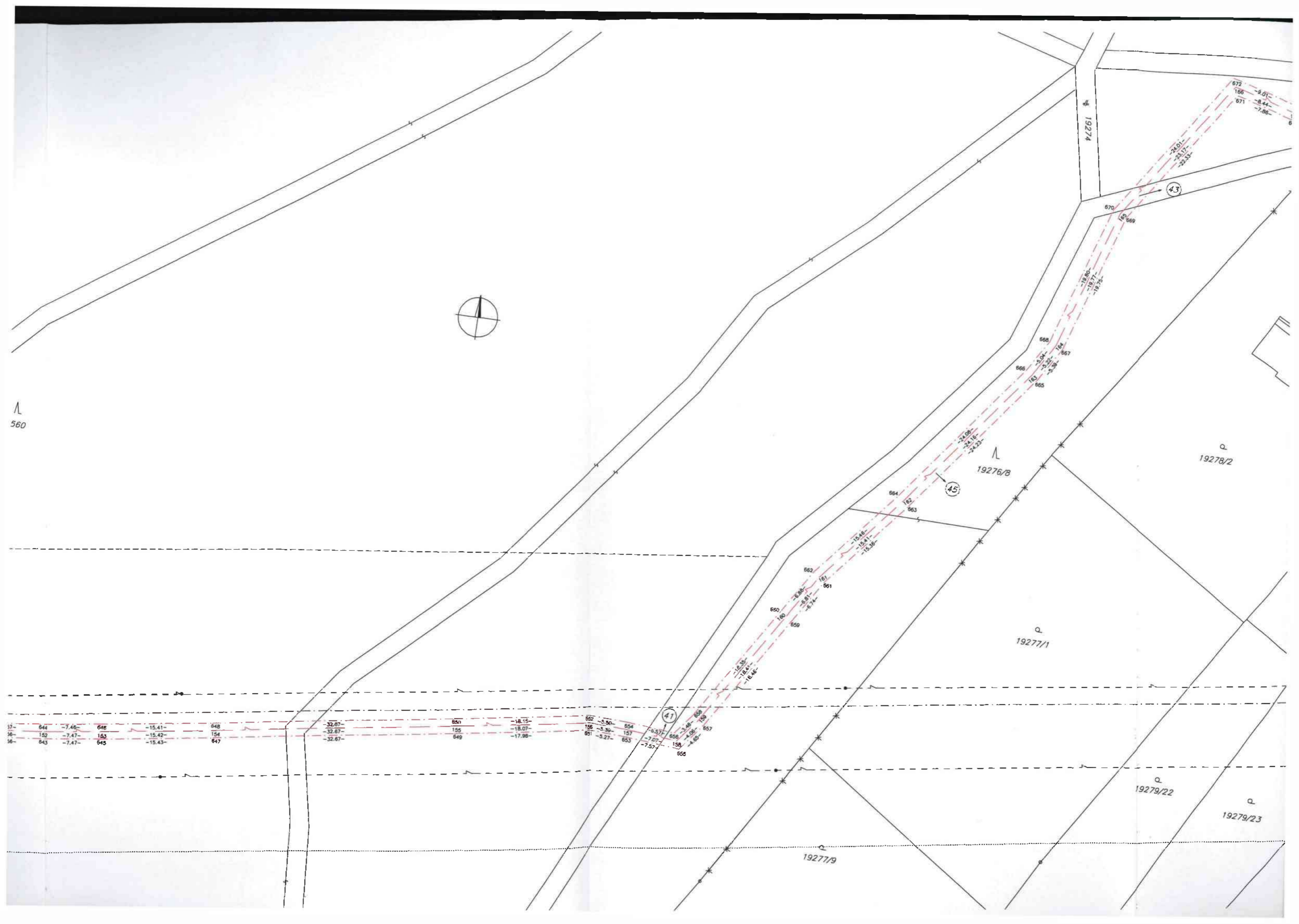
840	-21.32
841	-21.31
842	-21.31
843	-21.30
844	-10.54
845	-10.54
846	-10.54
847	-10.54
848	-10.54
849	-10.54
850	-21.32
851	-21.31
852	-21.31
853	-21.30
854	-10.54
855	-10.54
856	-10.54
857	-10.54
858	-10.54
859	-10.54
860	-10.54
861	-10.54
862	-10.54
863	-10.54
864	-10.54
865	-10.54
866	-10.54
867	-10.54
868	-10.54
869	-10.54
870	-10.54
871	-10.54
872	-10.54
873	-10.54
874	-10.54
875	-10.54
876	-10.54
877	-10.54
878	-10.54
879	-10.54
880	-10.54
881	-10.54
882	-10.54
883	-10.54
884	-10.54
885	-10.54
886	-10.54
887	-10.54
888	-10.54
889	-10.54
890	-10.54
891	-10.54
892	-10.54
893	-10.54
894	-10.54
895	-10.54
896	-10.54
897	-10.54
898	-10.54
899	-10.54
900	-10.54

636	-22.70
637	-22.69
638	-22.69
639	-22.69
640	-22.69
641	-22.69
642	-22.69
643	-22.69
644	-22.69
645	-22.69
646	-22.69
647	-22.69
648	-22.69
649	-22.69
650	-22.69
651	-22.69
652	-22.69
653	-22.69
654	-22.69
655	-22.69
656	-22.69
657	-22.69
658	-22.69
659	-22.69
660	-22.69
661	-22.69
662	-22.69
663	-22.69
664	-22.69
665	-22.69
666	-22.69
667	-22.69
668	-22.69
669	-22.69
670	-22.69
671	-22.69
672	-22.69
673	-22.69
674	-22.69
675	-22.69
676	-22.69
677	-22.69
678	-22.69
679	-22.69
680	-22.69
681	-22.69
682	-22.69
683	-22.69
684	-22.69
685	-22.69
686	-22.69
687	-22.69
688	-22.69
689	-22.69
690	-22.69
691	-22.69
692	-22.69
693	-22.69
694	-22.69
695	-22.69
696	-22.69
697	-22.69
698	-22.69
699	-22.69
700	-22.69

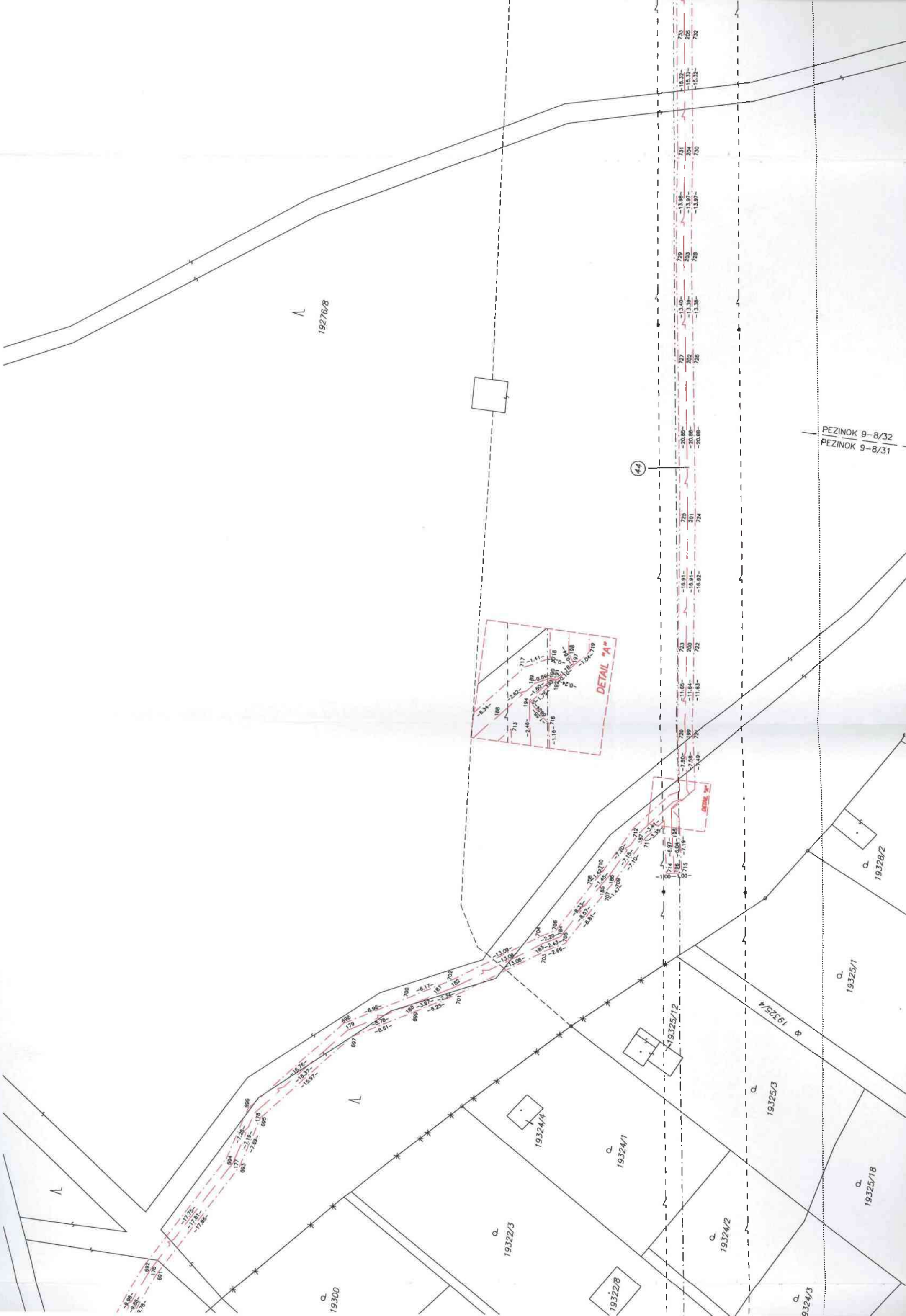
632	-21.63
633	-21.63
634	-21.63
635	-21.63
636	-21.63
637	-21.63
638	-21.63
639	-21.63
640	-21.63
641	-21.63
642	-21.63
643	-21.63
644	-21.63
645	-21.63
646	-21.63
647	-21.63
648	-21.63
649	-21.63
650	-21.63
651	-21.63
652	-21.63
653	-21.63
654	-21.63
655	-21.63
656	-21.63
657	-21.63
658	-21.63
659	-21.63
660	-21.63
661	-21.63
662	-21.63
663	-21.63
664	-21.63
665	-21.63
666	-21.63
667	-21.63
668	-21.63
669	-21.63
670	-21.63
671	-21.63
672	-21.63
673	-21.63
674	-21.63
675	-21.63
676	-21.63
677	-21.63
678	-21.63
679	-21.63
680	-21.63
681	-21.63
682	-21.63
683	-21.63
684	-21.63
685	-21.63
686	-21.63
687	-21.63
688	-21.63
689	-21.63
690	-21.63
691	-21.63
692	-21.63
693	-21.63
694	-21.63
695	-21.63
696	-21.63
697	-21.63
698	-21.63
699	-21.63
700	-21.63

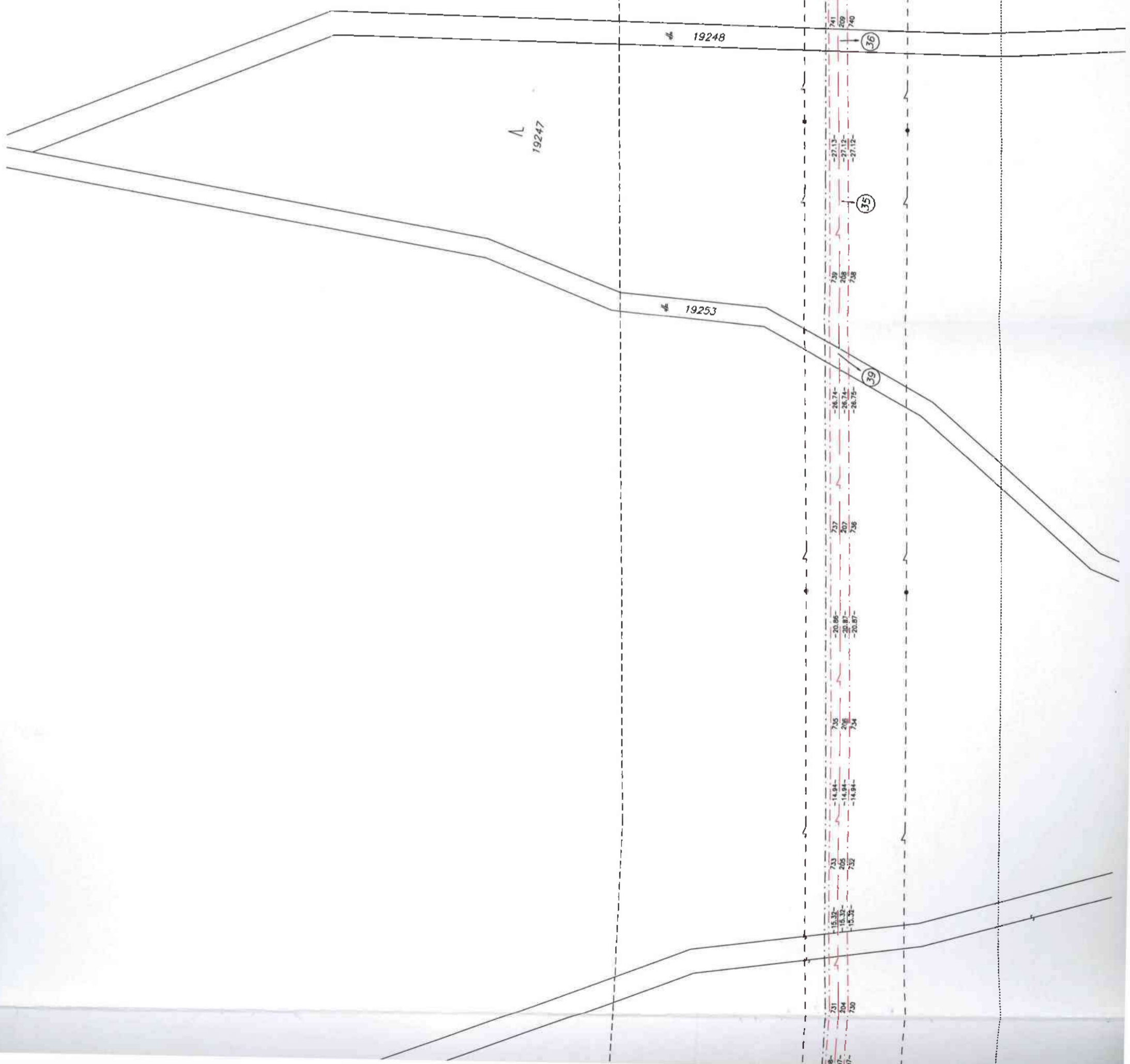
628	-18.39
629	-18.39
630	-18.39
631	-18.39
632	-18.39
633	-18.39
634	-18.39
635	-18.39
636	-18.39
637	-18.39
638	-18.39
639	-18.39
640	-18.39
641	-18.39
642	-18.39
643	-18.39
644	-18.39
645	-18.39
646	-18.39
647	-18.39
648	-18.39
649	-18.39
650	-18.39
651	-18.39
652	-18.39
653	-18.39
654	-18.39
655	-18.39
656	-18.39
657	-18.39
658	-18.39
659	-18.39
660	-18.39
661	-18.39
662	-18.39
663	-18.39
664	-18.39
665	-18.39
666	-18.39
667	-18.39
668	-18.39
669	-18.39
670	-18.39
671	-18.39
672	-18.39
673	-18.39
674	-18.39
675	-18.39
676	-18.39
677	-18.39
678	-18.39
679	-18.39
680	-18.39
681	-18.39
682	-18.39
683	-18.39
684	-18.39
685	-18.39
686	-18.39
687	-18.39
688	-18.39
689	-18.39
690	-18.39
691	-18.39
692	-18.39
693	-18.39
694	-18.39
695	-18.39
696	-18.39
697	-18.39
698	-18.39
699	-18.39
700	-18.39

627	-10.27
628	-10.27
629	-10.27
630	-10.27
631	-10.27
632	-10.27
633	-10.27
634	-10.27
635	-10.27
636	-10.27
637	-10.27
638	-10.27
639	-10.27
640	-10.27
641	-10.27
642	-10.27
643	-10.27
644	-10.27
645	-10.27
646	-10.27
647	-10.27
648	-10.27
649	-10.27
650	-10.27
651	-10.27
652	-10.27
653	-10.27
654	-10.27
655	-10.27
656	-10.27
657	-10.27
658	-10.27
659	-10.27
660	-10.27
661	-10.27
662	-10.27
663	-10.27
664	-10.27
665	-10.27
666	-10.27
667	-10.27
668	-10.27
669	-10.27
670	-10.27
671	-10.27
672	-10.27
673	-10.27
674	-10.27
675	-10.27
676	-10.27
677	-10.27
678	-10.27
679	-10.27
680	-10.27
681	-10.27
682	-10.27
683	-10.27
684	-10.27
685	-10.27
686	-10.27
687	-10.27
688	-10.27





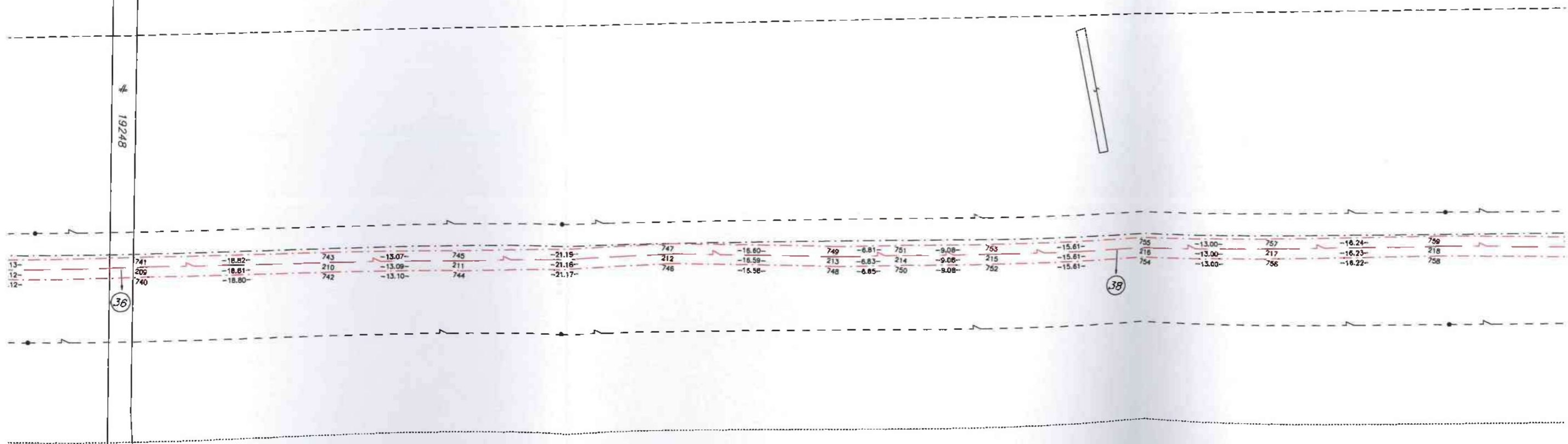




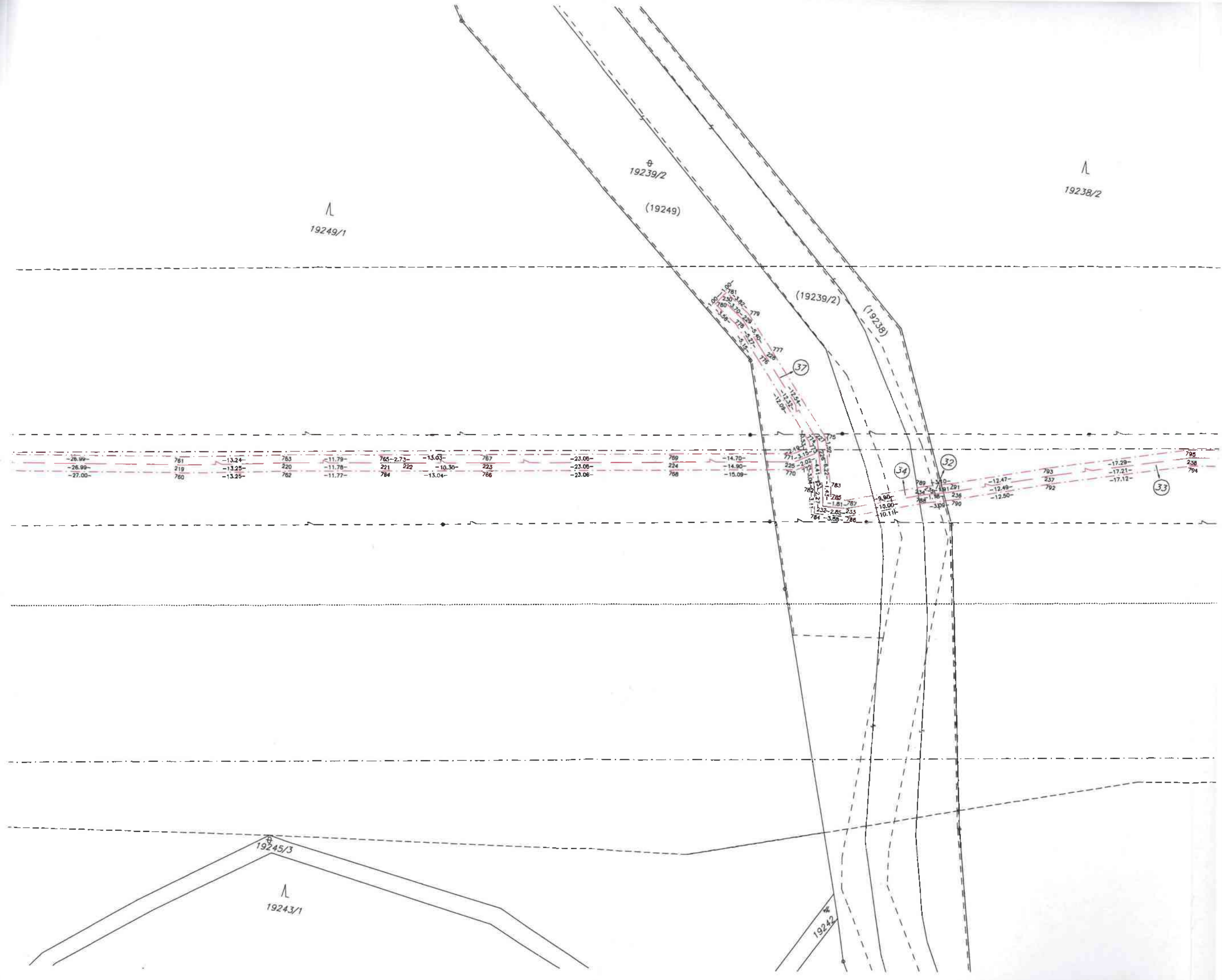
19249/1

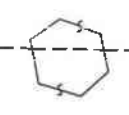
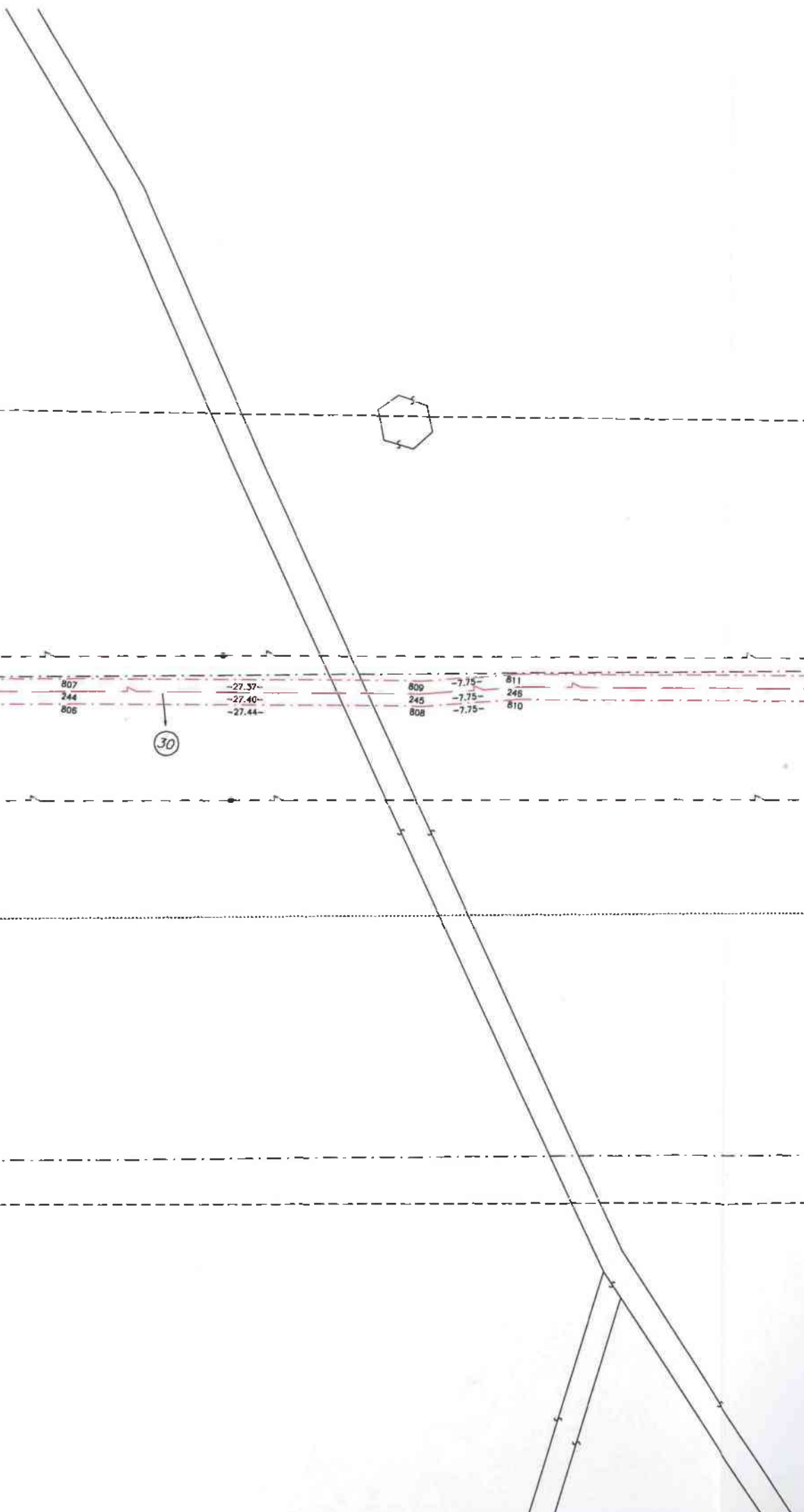
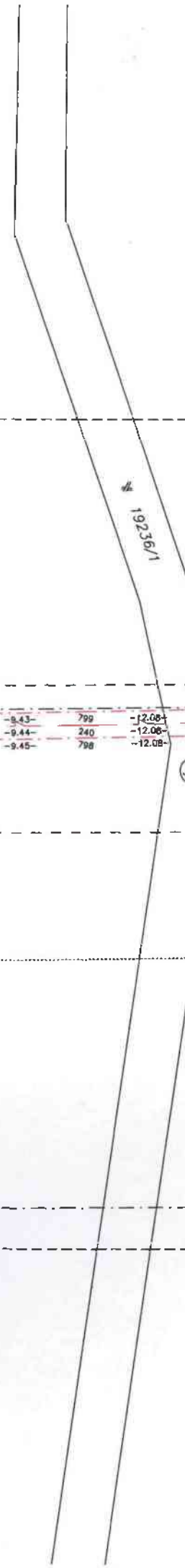
247

19248



Výkres č.3

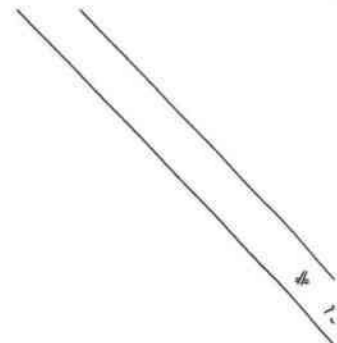




795	-18.98	797	-9.43	799	-12.08	801	-22.36	803	-15.36	805	-18.28	807	-27.37	809	-7.75	811	-49.30
238	-18.91	239	-9.44	240	-12.08	241	-22.36	242	-15.36	243	-18.27	244	-27.40	245	-7.75	246	-49.28
794	-18.85	796	-9.45	798	-12.08	800	-22.35	802	-15.36	804	-18.26	806	-27.44	808	-7.75	810	-49.23

31

30



PEZINOK 9-8/41
PEZINOK 9-8/32

19233/1

19232

19231/1

832	-28.23	834	-27.87	835	-12.65	838	-17.38	840	-15.28	842	-29.64	844	-25.63	846	-13.88	848
256	-28.22	257	-27.86	258	-12.68	259	-17.35	260	-15.28	261	-29.65	262	-25.61	263	-13.88	264
831	-28.21	833	-27.91	836	-12.66	837	-17.31	839	-15.27	841	-29.86	843	-25.59	845	-13.88	847

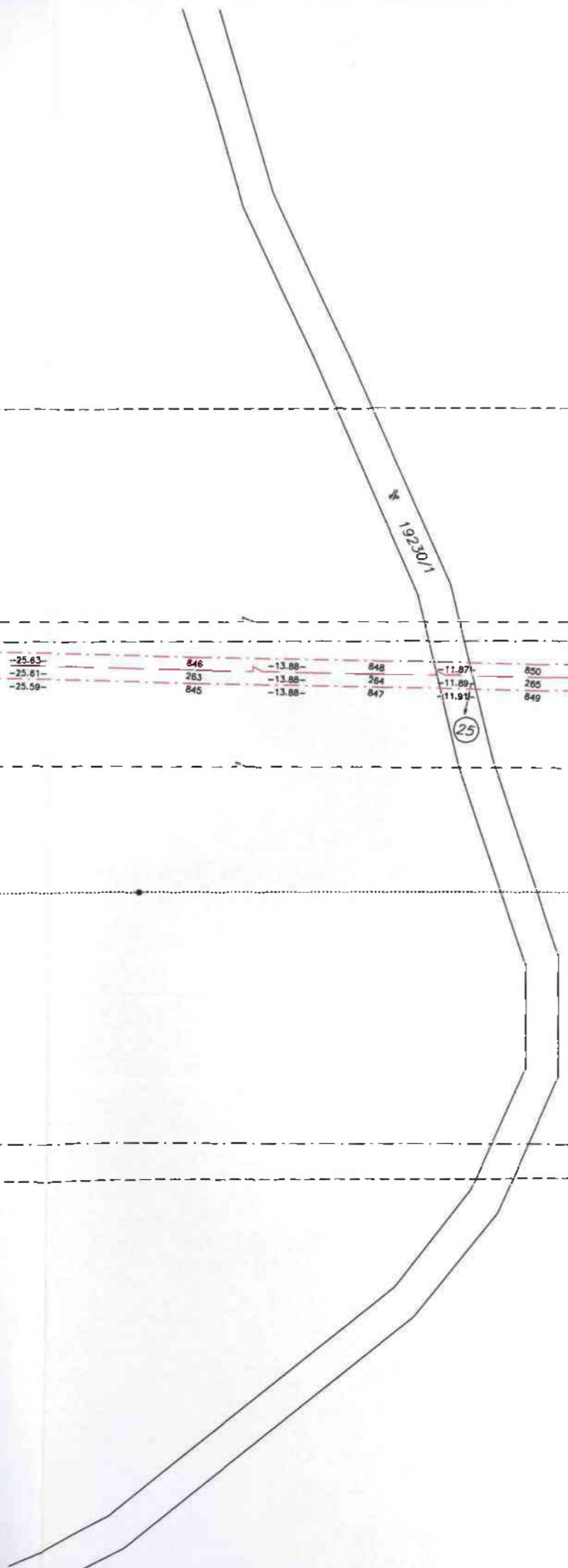
27

26

19229/1

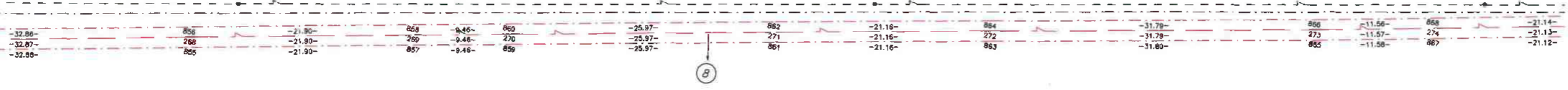
19230/1

25



-25.63	846	-13.88	848	-11.97	850	-23.27	852	-23.36	854	-32.86	856	-21.90	858	-0.46	860	-25.9
-25.61	845	-13.88	847	-11.89	849	-23.27	851	-23.36	853	-32.87	855	-21.90	857	-0.46	859	-25.9

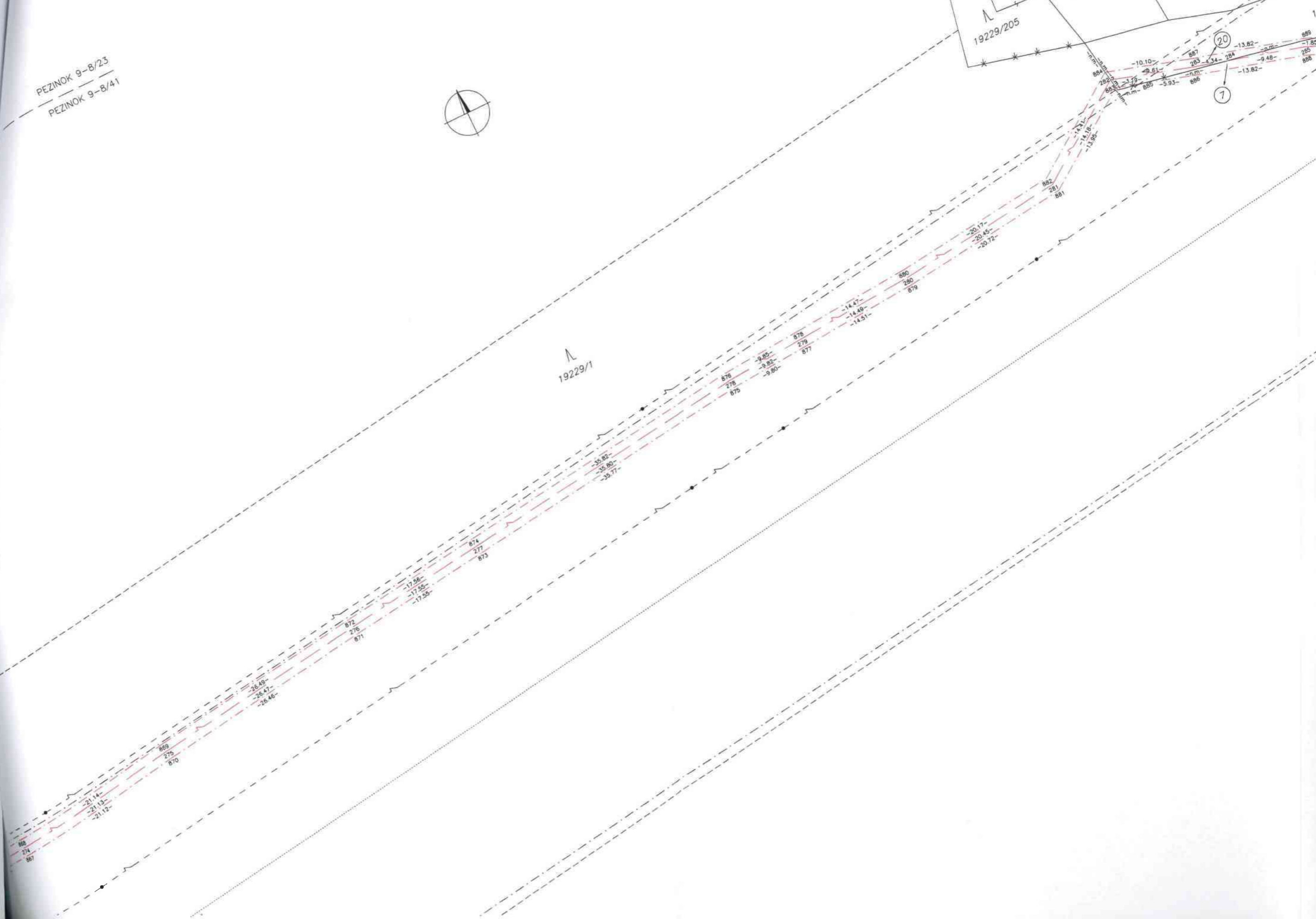
19229/1

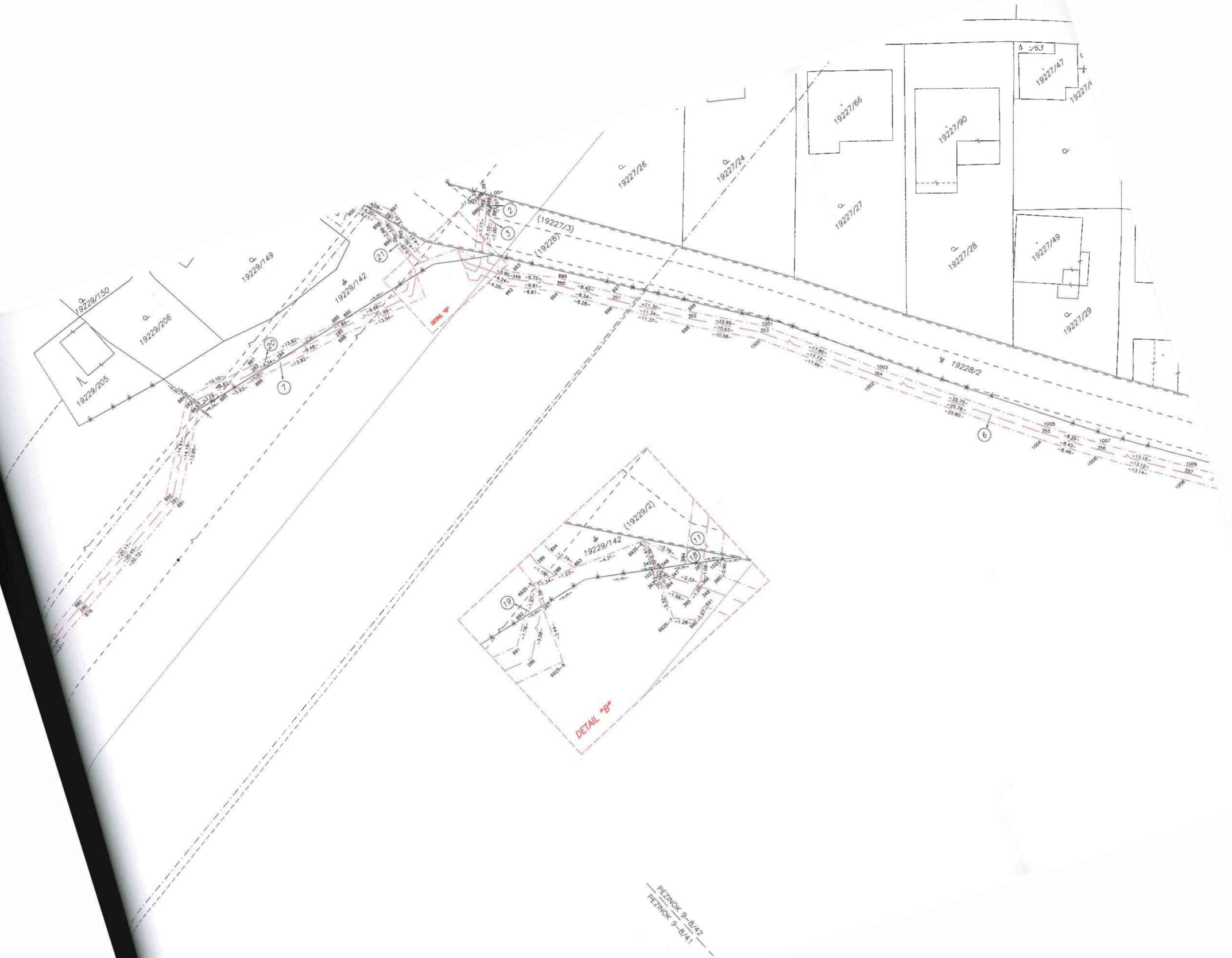


PEZINOK 9-8/23
PEZINOK 9-8/41

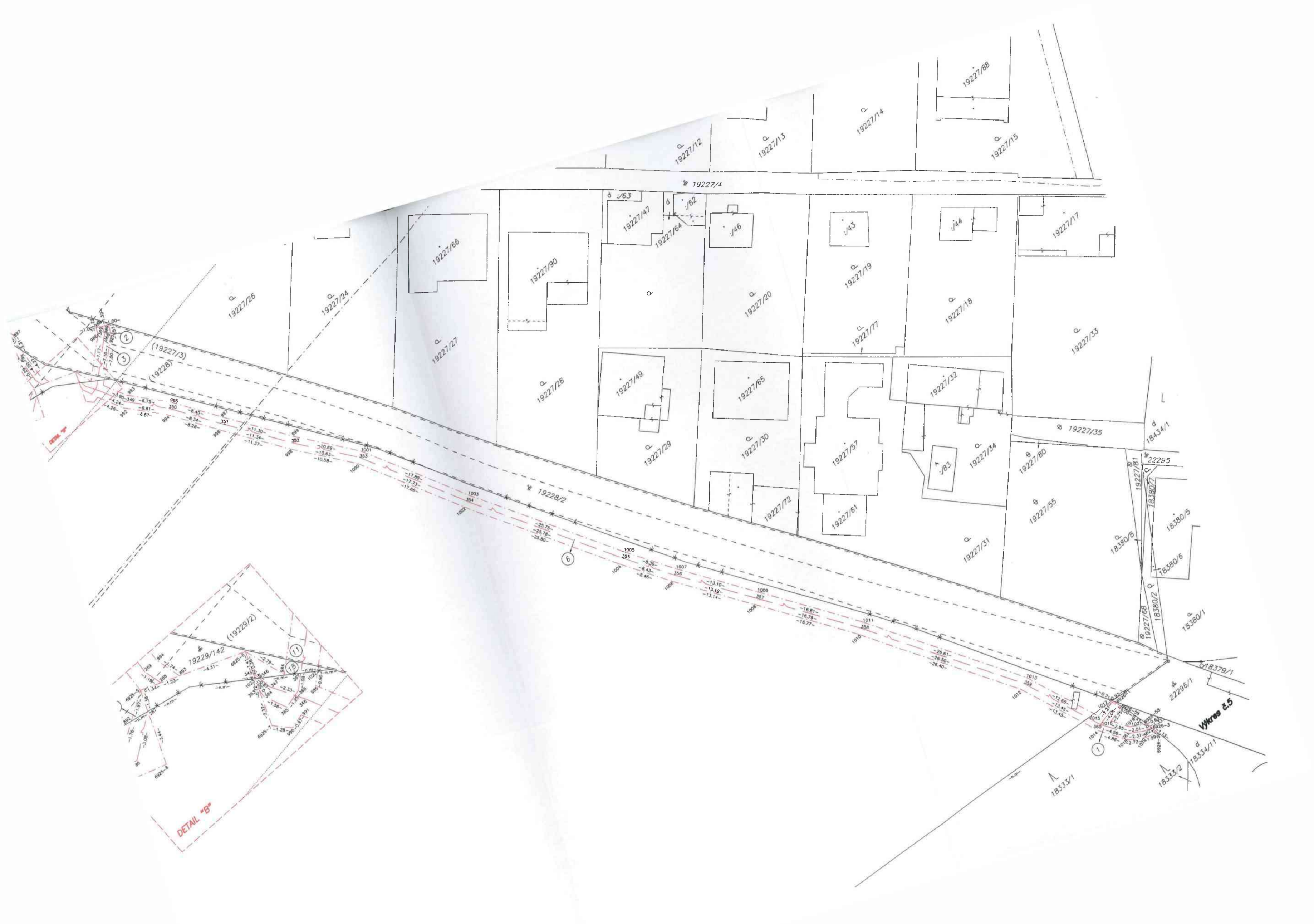


19229/1





PEZINOK 9-B/42
 PEZINOK 9-B/41



DETAIL "B"

PEZINOK 9-B/K2
PEZINOK 9-B/K1



4688/7

4689/7

4689/45

4689/46

4689/47

4689/25

4689/57

4689/56

4689/5

4689/23

4689/24

4335

4690/13

19228/8

19229/188

19229/243

19229/244

19229/186

19229/184

19229/19

19229/183

19229/10

19229/11

19229/216

19229/12

19229/13

19229/263

19229/182

19229/264

19229/181

19229/265

19229/15

19229/14

19229/266

19229/74

19229/109

19229/108

19229/107

19229/110

19229/112

19229/106

19229/170

19229/21

19229/281

19229/279

19229/280

19229/186

19229/184

19229/19

19229/183

19229/10

19229/11

19229/216

19229/12

19229/13

19229/263

19229/182

19229/264

19229/181

19229/265

19229/15

19229/14

19229/266

19229/74

19229/109

19229/108

19229/107

19229/110

19229/112

19229/106

19229/170

19229/62

19229/36

19229/185

19229/37

19229/38

19229/39

19229/40

19229/179

19229/273

19229/41

19229/175

19229/42

19229/174

19229/43

19229/173

19229/44

19229/141

19229/223

19229/52

19229/51

19229/203

19229/253

19229/50

19229/49

19229/178

19229/48

19229/177

19229/261

19229/47

19229/46

19229/225

19229/212

19229/45

19229/140

19229/139

19229/64

19229/262

19229/176

19229/258

19229/143

19229/1

19229/51

19229/203

19229/253

19229/50

19229/49

19229/178

19229/48

19229/177

19229/261

19229/47

19229/46

19229/225

19229/212

19229/45

19229/140

19229/139

19229/64

19229/262

19229/176

19229/258

19229/143

19229/1

19229/51

19229/203

19229/253

19229/50

19229/49

19229/178

19229/48

19229/177

19229/261

19229/47

19229/46

19229/225

19229/212

19229/45

19229/140

19229/139

19229/64

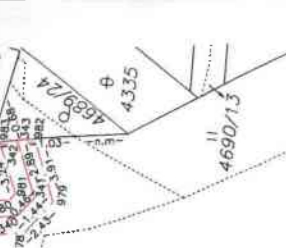
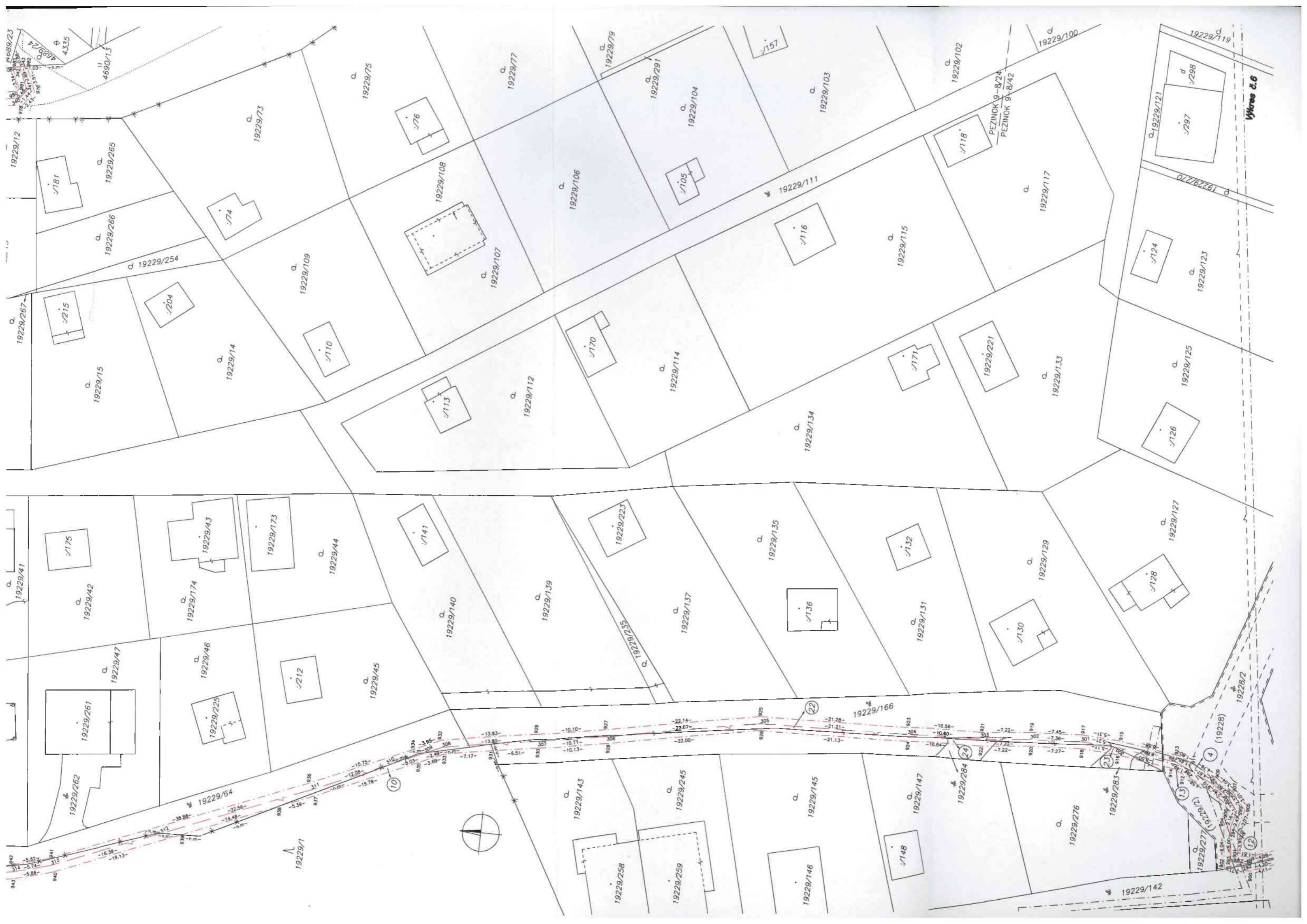
19229/262

19229/176

19229/258

19229/143

19229/1



Vyštes č.6

PEZINOK 9-8/24
PEZINOK 9-8/42

