

ZMLUVA O ZRIADENÍ VECNÝCH BREMIEN

uzatvorená podľa § 151n a nasl. zák. č. 40/1964 Zb. Občiansky zákonník v znení neskorších predpisov
(ďalej len „zmluva“)

ev. č. oprávneného: 220867-L13.0154.16.0001-VB

1. ZMLUVNÉ STRANY

Obec Lozorno

Sídlo: Hlavná 1, 900 55, Lozorno
Zastúpená: Mgr. Ľuboš Tvrdoň - starosta
IČO: 00 304 905
Údaje k DPH: Povinný pre účely tejto zmluvy nie je považovaný za zdaniteľnú osobu podľa zákona č. 222/2004 Z.z. o dani z pridanej hodnoty v platnom znení
IBAN: SK34 5600 0000 0032 0374 7001

(ďalej len „Povinný“)

a

Západoslovenská distribučná, a.s.

Sídlo: Čulenova 6, 816 47 Bratislava
Zapísaná v: Obchodný register Okresného súdu Bratislava I
oddiel: Sa, vložka číslo: 3879/B
Zastúpená: Ing. Miloš Karas – vedúci úseku riadenia investícií
na základe poverenia č. 00485-URI-POIN zo dňa 27.06.2022
Ing. Xénia Albertová – vedúca riadenia vlastníckych vzťahov
na základe poverenia č. 00485-URI-POIN zo dňa 27.06.2022
IČO: 36 361 518
IČ DPH: SK2022189048
IBAN: SK59 1100 0000 0026 2610 6826

(ďalej len „Oprávnený“)

(Povinný a Oprávnený ďalej spoločne len „Zmluvné strany“)

2. ÚVODNÉ USTANOVENIA

1. Povinný je výlučným vlastníkom, v spoluvlastníckom podiele 1/1 k celku, nasledovných nehnuteľností – pozemkov:

Parcelné číslo	Register KN	LV č.	Výmera v m ²	Druh pozemku	Katastrálne územie	Obec	Okres
8880/10	E	963	70160	Trvalý trávny porast	Lozorno	Lozorno	Malacky
674	E	963	21411	Zastavaná plocha a nádvorie	Lozorno	Lozorno	Malacky
676	E	4151	2662	Ostatná plocha	Lozorno	Lozorno	Malacky
673/1	E	4151	22704	Zastavaná plocha a nádvorie	Lozorno	Lozorno	Malacky
672/21	E	4151	22426	Ostatná plocha	Lozorno	Lozorno	Malacky
672/22	E	4151	73	Ostatná plocha	Lozorno	Lozorno	Malacky
9375/2	E	4151	333	Ostatná plocha	Lozorno	Lozorno	Malacky
1257/2	E	4151	266	Orná pôda	Lozorno	Lozorno	Malacky

(ďalej len „Zaťažaná nehnuteľnosť“).

2. Oprávnený je držiteľom povolenia na podnikanie v elektroenergetike v rozsahu distribúcia elektriny vydaného rozhodnutím Úradu pre reguláciu sieťových odvetví (ďalej len „Povolenie“) a zabezpečuje prevádzkovanie distribučnej sústavy na vymedzenom území, na ktorom sa nachádza aj zaťažená nehnuteľnosť.
3. Oprávnený je investorom stavby s názvom „BA Lozorno, zokruhovanie, NNK, TS, VNK“ (ďalej len „Elektroenergetická stavba“), v rámci ktorej vybudoval na vlastné náklady a nebezpečenstvo elektroenergetické stavby a zariadenia distribučnej sústavy.
4. Výstavba Elektroenergetickej stavby bola povolená stavebným povolením č. SÚ-742/2018 vydaným stavebným úradom obce Lozorno dňa 17.01.2019, ktoré nadobudlo právoplatnosť dňa 22.02.2019 (ďalej len „Stavebné povolenie“), a užívanie Elektroenergetickej stavby bolo povolené kolaudačným rozhodnutím č. SÚ-4757/0484/2021 vydaným stavebným úradom obce Lozorno dňa 06.08.2021, ktoré nadobudlo právoplatnosť dňa 08.09.2021 (ďalej len „Kolaudačné rozhodnutie“)
5. V rámci Elektroenergetickej stavby boli na časti Zaťaženej nehnuteľnosti v rozsahu vyznačenom v geometrickom pláne na zameranie vecného bremena číslo 105.3/2020, úradne overeným dňa 25.05.2022 pod číslom G1-206/2022 (ďalej len „Geometrický plán“) ako:
 - 1) diel 1 o výmere 165 m² – pozemok reg. KN-E parc. č. 8880/10,
 - 2) diel 2 o výmere 163 m² – pozemok reg. KN-E parc. č. 674,
 - 3) diel 3 o výmere 3 m² – pozemok reg. KN-E parc. č. 674,
 - 4) diel 4 o výmere 2 m² – pozemok reg. KN-E parc. č. 674,
 - 5) diel 5 o výmere 2 m² – pozemok reg. KN-E parc. č. 676,
 - 6) diel 6 o výmere 2 m² – pozemok reg. KN-E parc. č. 676,
 - 7) diel 7 o výmere 12 m² – pozemok reg. KN-E parc. č. 673/1,
 - 8) diel 8 o výmere 332 m² – pozemok reg. KN-E parc. č. 673/1,
 - 9) diel 9 o výmere 5 m² – pozemok reg. KN-E parc. č. 672/21,
 - 10) diel 10 o výmere 397 m² – pozemok reg. KN-E parc. č. 672/21,
 - 11) diel 11 o výmere 172 m² – pozemok reg. KN-E parc. č. 672/21,
 - 12) diel 16 o výmere 3 m² – pozemok reg. KN-E parc. č. 672/21,
 - 13) diel 13 o výmere 4 m² – pozemok reg. KN-E parc. č. 672/22,
 - 14) diel 14 o výmere 28 m² – pozemok reg. KN-E parc. č. 9375/2,
 - 15) diel 15 o výmere 62 m² – pozemok reg. KN-E parc. č. 1257/2,umiestnené nasledovné elektroenergetické stavby a zariadenia distribučnej sústavy:
 - a) podzemné káblové VN (22 kV) vedenie,
 - b) podzemné káblové NN (1 kV) vedenie,vrátane zariadení súvisiacich a potrebných na ich prevádzku (ďalej len „Elektroenergetické zariadenia“). Kópia časti Geometrického plánu týkajúca sa Zaťaženej nehnuteľnosti tvorí prílohu tejto zmluvy a je neoddeliteľnou súčasťou tejto zmluvy.
6. Účelom tejto zmluvy je zabezpečenie práv zodpovedajúce vecným bremenám v prospech Oprávneného k Zaťaženej nehnuteľnosti z dôvodu výstavby Elektroenergetických zariadení v rámci Elektroenergetickej stavby v súlade so zmluvami o budúcich zmluvách o zriadení vecných bremien č. 180757-16/1589/T131-ZBZ_VB a 180754-16/1589/T131-ZBZ_VB, ktorú Zmluvné strany uzatvorili dňa 06.07.2018 .

3. ZRIADENIE VECNÝCH BREMIEN

1. Povinný zriaďuje touto zmluvou v prospech Oprávneného vecné bremená in personam, predmetom ktorých je povinnosť Povinného strieť na časti Zaťaženej nehnuteľnosti v rozsahu vyznačenom v Geometrickom pláne ako koridor vecných bremien :
 - a) zriadenie a uloženie Elektroenergetických zariadení;
 - b) užívanie, prevádzkovanie, údržbu, opravy, úpravy, rekonštrukcie, modernizácie a akékoľvek iné stavebné úpravy Elektroenergetických zariadení a ich odstránenie;(ďalej len „Vecné bremená“), za podmienok ďalej dohodnutých v tejto zmluve.
2. Oprávnený Vecné bremená prijíma.

4. NÁHRADA ZA ZRIADENIE VECNÝCH BREMIEN A SPÔSOB JEJ ÚHRADY

1. Zmluvné strany sa dohodli, Povinný zriaďuje Vecné bremená podľa tejto zmluvy **bezodplatne**.
2. Zmluvné strany sa dohodli, že uzatvorením tejto zmluvy budú vysporiadané všetky nároky Povinného vyplývajúce zo zriadenia Vecných bremien podľa tejto zmluvy, vrátane nárokov Povinného na jednorazovú

náhradu za zriadenie zákonných vecných bremien, nútené obmedzenie užívania Zafaženej nehnuteľnosti a nútené obmedzenie užívania Zafaženej nehnuteľnosti Povinným v ochrannom pásme Elektroenergetických zariadení podľa § 11 zákona č. 251/2012 Z. z. o energetike a o zmene a doplnení niektorých zákonov, a že si Povinný nebude z tohto titulu uplatňovať žiadne ďalšie nároky voči Oprávnenému. Týmto nie je dotknutý nárok Povinného na náhradu škody, ak mu vznikne po podpise tejto zmluvy porušením povinností Oprávneného pri výkone práv vyplývajúcich z Vecných bremien.

5. OSOBITNÉ VYHLÁSENIA ZMLUVNÝCH STRÁN

1. Povinný vyhlasuje, že:
 - a) je oprávnený samostatne nakladať so Zafaženou nehnuteľnosťou v celom rozsahu potrebnom pre platné uzavretie tejto zmluvy,
 - b) nie sú podané žiadne návrhy na vklad akýchkoľvek práv k Zafaženej nehnuteľnosti do katastra nehnuteľností a neexistujú žiadne faktické alebo právne prekážky, ktoré by bránili uzavrieť túto zmluvu a vykonávať práva zodpovedajúce Vecným bremenám Oprávneným,
 - c) Zafaženú nehnuteľnosť nadobudol v súlade s platnými právnymi predpismi Slovenskej republiky a žiadna tretia osoba si neuplatňuje akékoľvek nároky k Zafaženej nehnuteľnosti,
 - d) nie je účastníkom žiadneho súdneho alebo iného sporu týkajúceho sa resp. súvisiaceho so Zafaženou nehnuteľnosťou.
2. Zriadenie vecných bremien v prospech Oprávneného bolo schválené Obecným zastupiteľstvom na zasadnutí dňa 30.06.2022. Kópia výpisu z uznesenia Obecného zastupiteľstva číslo 51/2022 tvorí prílohu tejto zmluvy a je neoddeliteľnou súčasťou tejto zmluvy.
3. Povinný berie na vedomie, že zriadením a uložením Elektroenergetických zariadení vzniká podľa § 43 zákona č. 251/2012 Z. z. o energetike a o zmene niektorých zákonov ochranné pásmo Elektroenergetických zariadení.
4. Povinný berie na vedomie, že Oprávnený môže poveriť výkonom činností, ktoré sú uvedené v čl. 3, ods. 1. tejto zmluvy, tretie osoby.
5. Povinný berie na vedomie, že zriadením a uložením Elektroenergetických zariadení vzniká Oprávnenému podľa § 11 ods. 1 písm. a) zákona č. 251/2012 Z. z. o energetike a o zmene a doplnení niektorých zákonov právo vstupovať na Zafaženú nehnuteľnosť v rozsahu a spôsobom nevyhnutným na výkon povolenej činnosti.
6. Zmluvné strany berú na vedomie, že Oprávnený je zapísaný v registri partnerov verejného sektora (link: <https://rpvs.gov.sk/rpvs/Partner/Partner/Detail/9716>).
7. Zmluvné strany sa dohodli, že Oprávnený môže umiestňovať na Zafaženú nehnuteľnosť ďalšie Elektroenergetické zariadenia na základe rozhodnutia povoľujúceho budovanie ďalšieho Elektroenergetického zariadenia, alebo vykonávať údržbu, opravy, úpravy, rekonštrukcie, modernizácie a akékoľvek iné stavebné úpravy Elektroenergetických zariadení ako aj ďalších Elektroenergetických zariadení na Zafaženej nehnuteľnosti v rámci koridoru vecných bremien určeného Geometrickým plánom, bez náhrady za strpenie umiestnenia ďalšieho Elektroenergetického zariadenia v rámci koridoru vecných bremien na Zafaženej nehnuteľnosti, ak nedôjde k takej stavebnej úprave, ktorá sa môže dotknúť existujúcich stavieb Povinného. Zmluvné strany sa dohodli, že ustanovenie čl. 5, ods. 7. tejto zmluvy sa vzťahuje na Elektroenergetické zariadenia vyšpecifikované v čl. 2., ods. 6. tejto zmluvy, t. j. na podzemné káblové VN (22 kV) vedenie alebo podzemné káblové NN (1 kV) vedenie.
8. Oprávnený berie na vedomie, že Zafažená nehnuteľnosť je súčasťou verejných priestranstiev v obci Lozorno. Oprávnený sa zaväzuje práva z Vecných bremien zriadených touto zmluvou využívať s ohľadom na túto skutočnosť, najmä tiež zabezpečiť, aby verejné priestranstvo bolo trvale prístupné verejnosti. V prípade, ak pri výkone práv z vecných bremien dôjde k zásahu do Zafaženej nehnuteľnosti, zaväzuje sa Oprávnený uviesť bezodkladne Zafaženú nehnuteľnosť do pôvodného stavu. Oprávnený berie na vedomie, že pre výkon rozkopávok platí v obci Lozorno VZN č. 11/2020 o pravidlách vykonávania rozkopávkových prác na území obce Lozorno, ktoré je povinný dodržiavať.
9. Oprávnený sa zaväzuje, že pri výkone práv zodpovedajúcich Vecným bremenám bude konať tak, aby nespôsobil ujmu na právach Povinného, a ak sa jej nedá vyhnúť, obmedziť ujmu na najmenšiu možnú mieru, a bude dodržiavať príslušné všeobecne záväzné právne predpisy Slovenskej republiky.

6. VZNIK VECNÝCH BREMIEN A DOBA ICH TRVANIA

1. Vecné bremená podľa tejto zmluvy sa zriaďujú **na dobu neurčitú**. Oprávnený nadobudne práva zodpovedajúce Vecným bremenám podľa tejto zmluvy povolením vkladu Vecných bremien v prospech Oprávneného do príslušného katastra nehnuteľností.

2. Zmluvné strany sa dohodli, že návrh na vklad Vecných bremien podľa tejto zmluvy (ďalej len „Návrh na vklad“), spolu s dokumentáciou a všetkými prílohami, ktoré vyžadujú príslušné právne predpisy, podá Oprávnený, pričom Povinný týmto výslovne poveruje Oprávneného na podanie takéhoto Návrhu na vklad, ako aj na prípadné dopĺňanie Návrhu na vklad a nahliadanie do spisu.
3. Zmluvné strany sa dohodli, že všetky náklady spojené s uzatvorením tejto zmluvy (úradné osvedčenie podpisu Povinného na tejto Zmluve, poštovné, a iné náklady s tým súvisiace) ako aj náklady spojené s katastrálnym konaním vo veci vkladu Vecných bremien do katastra nehnuteľností podľa tejto zmluvy, vrátane správneho poplatku za katastrálne konanie vo veci vkladu Vecných bremien do katastra nehnuteľností podľa tejto zmluvy, v plnej výške znáša Oprávnený.
4. Zmluvné strany berú na vedomie, že podpísaním tejto zmluvy sú svojimi zmluvnými prejavmi viazaní. Zmluvné strany sa dohodli, že ak Návrh na vklad bude zamietnutý, sú Zmluvné strany povinné poskytnúť si vzájomnú súčinnosť potrebnú na to, aby došlo k odstráneniu nedostatku tejto zmluvy za účelom vkladu Vecných bremien do katastra nehnuteľností, vrátane uzavretia prípadného dodatku k tejto zmluve.

7. PREVOD A PRECHOD PRÁV A POVINNOSTÍ

1. Vecné bremená zriadené touto zmluvou sú spojené s vlastníctvom Zaťaženej nehnuteľnosti a prechádzajú s vlastníctvom Zaťaženej nehnuteľnosti na každého jej nadobúdateľa. Na vylúčenie pochybností, ak dôjde k rozdeleniu Zaťaženej nehnuteľnosti, budú Vecné bremená viazať na novovzniknutých parcelách v rovnakom rozsahu, ako to vyplýva z tejto zmluvy vo vzťahu k Zaťaženej nehnuteľnosti.

8. ZÁVEREČNÉ USTANOVENIA

1. Táto zmluva nadobúda platnosť a účinnosť dňom jej podpísania Zmluvnými stranami. Ak je však ktorákoľvek zo Zmluvných strán povinná osoba podľa § 2 zákona č. 211/2000 Z. z. o slobodnom prístupe k informáciám a o zmene a doplnení niektorých zákonov (ďalej len „Zákon o slobode informácií“), táto zmluva nadobúda platnosť dňom jej podpísania Zmluvnými stranami a účinnosť dňom nasledujúcim po dni jej zverejnenia.
2. Zmluvné strany berú na vedomie, že Povinný je povinná osoba podľa § 2 Zákona o slobode informácií. Povinný ako povinná osoba podľa § 2 Zákona o slobode informácií zverejní túto zmluvu najneskôr do 30 kalendárnych dní odo dňa jej platnosti.
3. Neoddeliteľnou súčasťou tejto zmluvy sú:
Príloha č. 1 : Kópia časti geometrického plánu č. 105.3/2020
Príloha č. 2 : Kópia výpisu z uznesenia Obecného zastupiteľstva číslo 51/2022
4. Vzťahy Zmluvných strán založené touto zmluvou, ktoré táto zmluva výslovne neupravuje, sa riadia príslušnými ustanoveniami Občianskeho zákonníka a ostatných platných právnych predpisov Slovenskej republiky.
5. V prípade, že ktorékoľvek ustanovenie tejto zmluvy bude súdom alebo príslušným štátnym orgánom z akéhokoľvek dôvodu prehlásené za neplatné, nedostatočne určité alebo nevykonateľné, Zmluvné strany sa zaväzujú odstrániť dodatkom tejto zmluvy takúto neplatnosť, nedostatočnú určitosť alebo nevykonateľnosť takým spôsobom, aby bol zmysel tejto zmluvy naplnený.
6. Akékoľvek zmeny tejto zmluvy je možné vykonať výlučne na základe písomnej dohody Zmluvných strán formou písomných dodatkov podpísaných Zmluvnými stranami.
7. Táto zmluva je vyhotovená v štyroch exemplároch rovnakej právnej sily, pričom každá zo Zmluvných strán obdrží po podpise tejto zmluvy Zmluvnými stranami po jednom vyhotovení, a dve vyhotovenia budú použité pre účely povolenia vkladu Vecných bremien podľa tejto zmluvy do katastra nehnuteľností.
8. Zmluvné strany vyhlasujú, že ich zmluvná voľnosť nie je obmedzená, túto zmluvu uzatvorili na základe ich slobodnej vôle, táto zmluva nebola uzatvorená v tiesni a za nápadne nevýhodných podmienok, túto zmluvu si prečítali, jej obsahu rozumejú a na znak súhlasu ju podpisujú.



9. Osobné údaje, ktoré sú súčasťou tejto zmluvy, sú spracúvané v súlade s informáciami o ochrane osobných údajov, ktoré sú dostupné vždy v aktuálnom znení na www.zsdis.sk/GDPR.



Povinný

Oprávnený

V Lozorne dňa 3.8.2022

V Bratislave dňa 12-07-2022

podpis : _____
meno : Mgr. Ľuboš Tvrdoň
funkcia : starosta
Obce Lozorno



podpis : _____
meno : Ing. Miloš Karas
funkcia : vedúci úseku riadenia investícií
Západoslovenská distribučná, a.s.

podpis : _____
meno : Ing. Xénia Albertová
funkcia : vedúca riadenia vlastníckych vzťahov
Západoslovenská distribučná, a.s.

Spoplatnené v zmysle
zákona č. 145/95 Zb.

* 676, 1257/2, 8880/10, 9375/2

Geometrický plán je podkladom na právne úkony, keď údaje doterajšieho stavu výkazu výmer sú zhodné s údajmi platných výpisov z katastra nehnuteľností

Vyhotovitel JUMI s.r.o. Medzilaborecká 27 821 02 Bratislava IČO: 35931469		Kraj Bratislavský	Okres Malacky	Obec Lozomo
		Kat. územie Lozomo	Číslo plánu 105.3/2020	Mapový list č. Z.S. XX.20.cf
		GEOMETRICKÝ PLÁN		
		na vyznačenie práva uloženia inžinierskej siete na pozemku reg. C-KN p.č. 612/1, 672/57 a reg. E-KN p.č. 672/21, 672/22, 673/1, 674.*		
Vyhotovil		Autorizačne overil		Uradne overil Meno: Ing. Ľubica Kožuchová
Dňa: 19.11.2021	Meno: Ing. Viktória Dobosová	Dňa: 20.11.2021	Meno: Ing. Ivan Mišík	Dňa: 25-05-2022
Nové hranice boli v prírode označené inžinierskou sieťou		Náležitosti a presnosťou zodpovedá predpisom		Číslo: G1-206/2022
Záznam podrobného merania (meračský náčrt) č. 3357		Pečiatka a podpis		Uradne overené podľa § 9 zákona NR SR č. 215/1995 Z.z. o geodézii a kartografii
Súradnice bodov označených číslami a ostatné meračské údaje sú uložené vo všeobecnej dokumentácii				

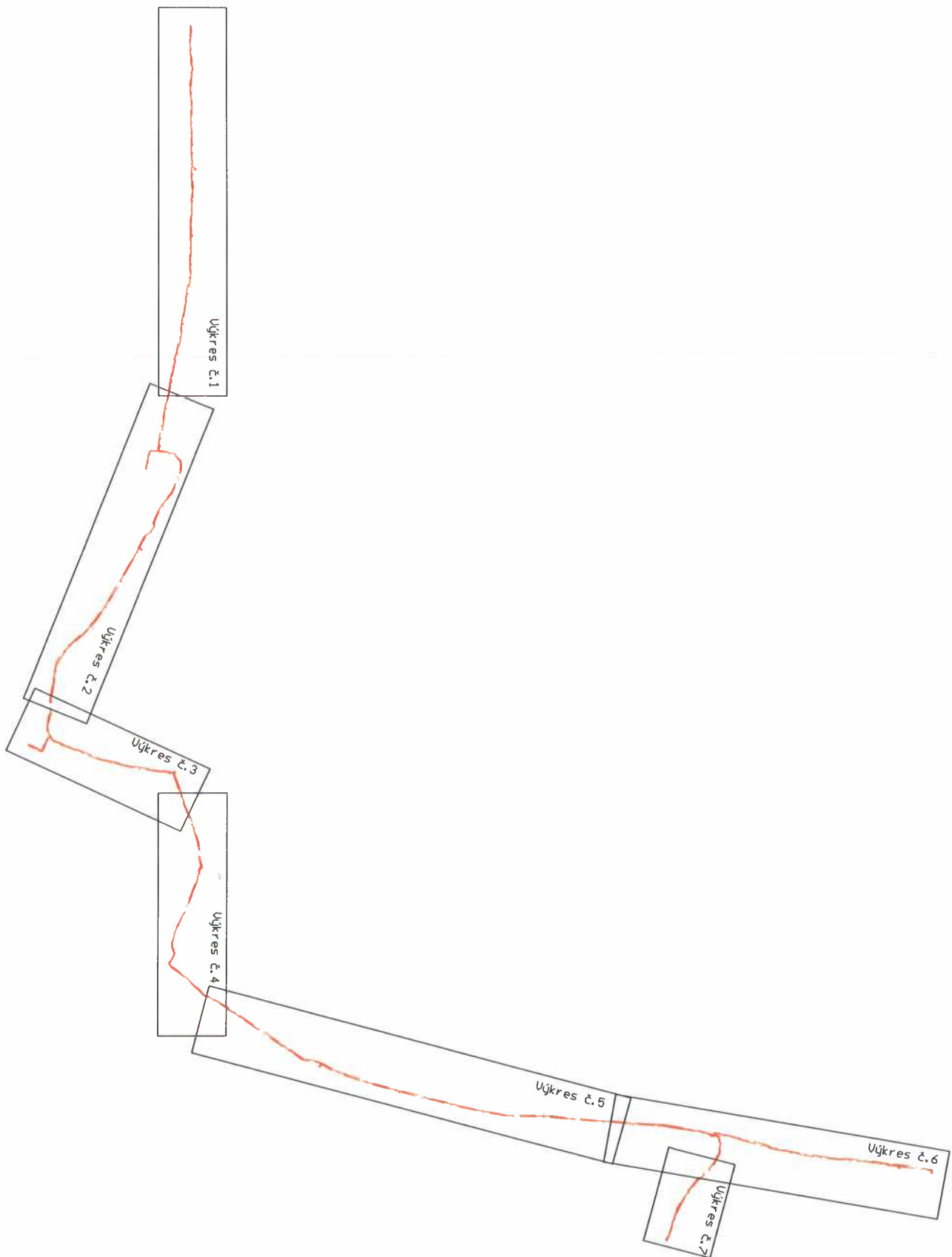
VÝKAZ VÝMER

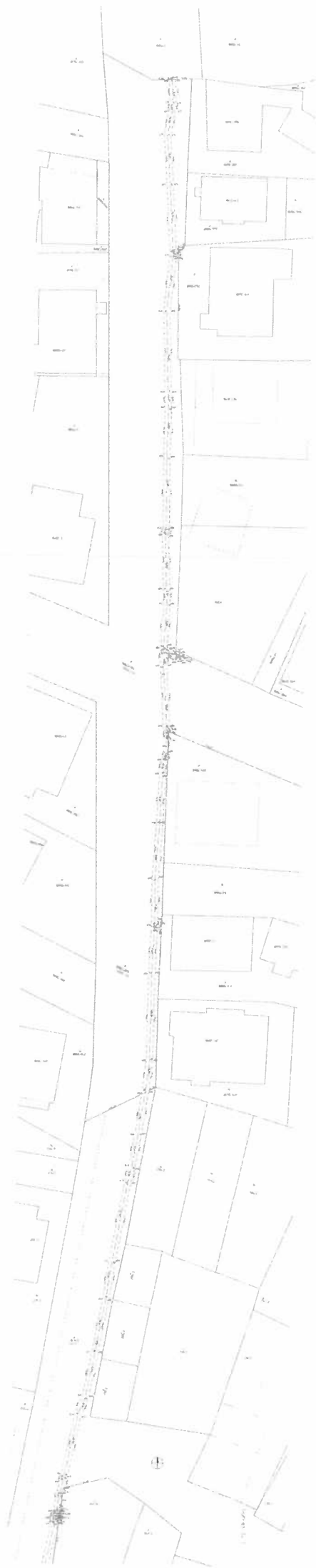
Doterajší stav					Zmeny					Nový stav							
Číslo					Výmera		Druh pozemku	Diel číslo	k parcele číslo	m ²	od parcely číslo	m ²	Číslo parcely	Výmera		Druh pozemku	Vlastník, (iná opráv. osoba) adresa, (sídlo)
pzn vložky	listu vlastn.	parcely			ha	m ²								ha	m ²		
PK	LV	PK	KN-E	KN-C													
Stav právny																	
	963		8880/10		7	0160	t.t.p.	1			8880/10	165 ✓	(8880/10	7	0160	t.t.p.)	Obec Lozorno, Hlavná 1
	963		674		2	1411	zast.pl.	2			674	163 ✓	(674	2	1411	zast.pl.)	Obec Lozorno, Hlavná 1
								3			674	3 ✓					Lozorno, PSČ 900 55
								4			674	2 ✓					
	4151		676 ✓			2662	ost.pl.	5			676	2 ✓	(676		2662	ost.pl.)	Obec Lozorno, Hlavná 1
								6			676	2 ✓					Lozorno, PSČ 900 55
	4151		673/1 ✓		2	2704	zast.pl.	7			673/1	12 ✓	(673/1	2	2704	zast.pl.)	Obec Lozorno, Hlavná 1
								8			673/1	332 ✓					Lozorno, PSČ 900 55
	4151		672/21 ✓		2	2426	ost.pl.	9			672/21	5 ✓	(672/21	2	2426	ost.pl.)	Obec Lozorno, Hlavná 1
								10			672/21	397 ✓					Lozorno, PSČ 900 55
								11			672/21	172 ✓					
								16			672/21	3 ✓					
	4151			672/57 ✓		25	zast.pl.	12			672/57	6 ✓	672/57		25	zast.pl.	Obec Lozorno, Hlavná 1
																22	Lozorno, PSČ 900 55
	4151		672/22			73	ost.pl.	13			672/22	4	(672/22		73	ost.pl.)	Obec Lozorno, Hlavná 1
																	Lozorno, PSČ 900 55
	4151		9375/2			333	ost.pl.	14			9375/2	28	(9375/2		333	ost.pl.)	Obec Lozorno, Hlavná 1
																	Lozorno, PSČ 900 55
	4151		1257/2			266	orná p.	15			1257/2	62	(1257/2		266	orná p.)	Obec Lozorno, Hlavná 1
																	Lozorno, PSČ 900 55
	743			612/1		748	zast.pl.	17			612/1	3	612/1		748	zast.pl.	Jánoš Tibor a Oľga Jánošová
															15		r. Černáková, Zvončinská 209/44, Lozorno
Spoľu:					14	0808					1361			14	0808		
Stav podľa registra C KN																	
				8880/280		1	0564	zast.pl.					8880/280	1	0564	zast.pl.	doterajší
				674/1		2	3705	zast.pl.					674/1	2	3705	zast.pl.	doterajší
				676/10			1525	záhrada					676/10		1525	záhrada	doterajší
				676/1			1528	ost.pl.					676/1		1528	ost.pl.	doterajší
				676/9			2209	orná p.					676/9		2209	orná p.	doterajší

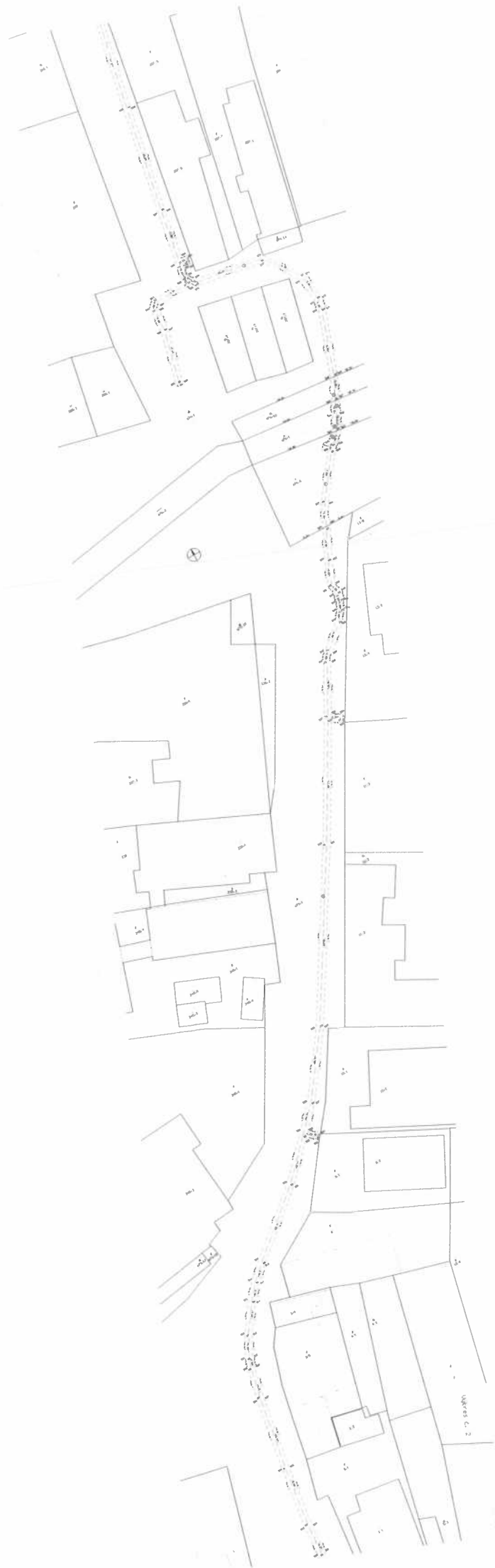
VÝKAZ VÝMER

Doterajší stav					Zmeny					Nový stav							
Číslo					Výmera		Druh pozemku	Diel číslo	k parcele číslo	m ²	od parcely číslo	m ²	Číslo parcely	Výmera		Druh pozemku	Vlastník, (iná opráv. osoba) adresa, (sídlo)
podn voľby	listu vlasť.	parcely			ha	m ²								ha	m ²		
PK	LV	PK	KN-E	KN-C													
	4151			673/1		8190						673/1		8190	1 zast.pl.	doterajší	
				672/57		25						672/57		25	22 zast.pl.	doterajší	
				672/3	1	7262						672/3	1	7262	22 zast.pl.	doterajší	
				9375/2		422						9375/2		422	22 ost.pl.	doterajší	
				1257/2		559						1257/2		559	37 zast.pl.	doterajší	
	743			612/1		748						612/1		748	22 zast.pl.	Jánoš Tibor a Oľga Jánošová r. Černáková, Zvončinská 209/44, Lozorno	
Spolu:					6	6737						6	6737				
					<p><i>Legenda: kód spôsobu využitia</i></p> <p>1 - Pozemok využívaný pre rastlinnú výrobu, na ktorom sa pestujú obilniny, okopariny, krmoviny, technické plodiny, zelenina a iné poľnohospodárske plodiny alebo pozemok dočasne nevyužívaný pre rastlinnú výrobu</p> <p>4 - Pozemok prevažne v zastavanom území obce alebo v záhradkárskej osade, na ktorom sa pestuje zelenina, ovocie, okrasná nízka a vysoká zeleň a iné poľnohospodárske plodiny</p> <p>15 - Pozemok, na ktorom je postavená bytová budova označená súpisným číslom</p> <p>22 - Pozemok, na ktorom je postavená inžinierska stavba - cestná, miestna a účelová komunikácia, lesná cesta, poľná cesta, chodník, nekryté parkovisko a ich súčasť</p> <p>34 - Pozemok, na ktorom je manipulačná a skladová plocha, objekt a stavba slúžiaca lesnému hosp.</p> <p>37 - Pozemok, na ktorom sú skaly, svaň, rokliny, výmole, vysoké medze s krovím alebo kamením a iné plochy, ktoré neposkytujú trvalý úžitok.</p> <p><i>kód druhu stavby</i></p> <p>10 - Rodinný dom</p>												
<p><i>Poznámka: Zriaďuje sa vecné bremeno na priznanie práva uloženia inžinierskej siete (podzemného elektrického vedenia) a ochranného pásma vo vyznačených dieloch na pozemkoch registra C-KN 612/1, 672/57 a reg. E-KN p.č. 672/21, 672/22, 673/1, 674, 676, 1257/2, 8880/10, 9375/2 v prospech Západoslvenská distribučná, a.s., Čulenova 6, Bratislava.</i></p>																	

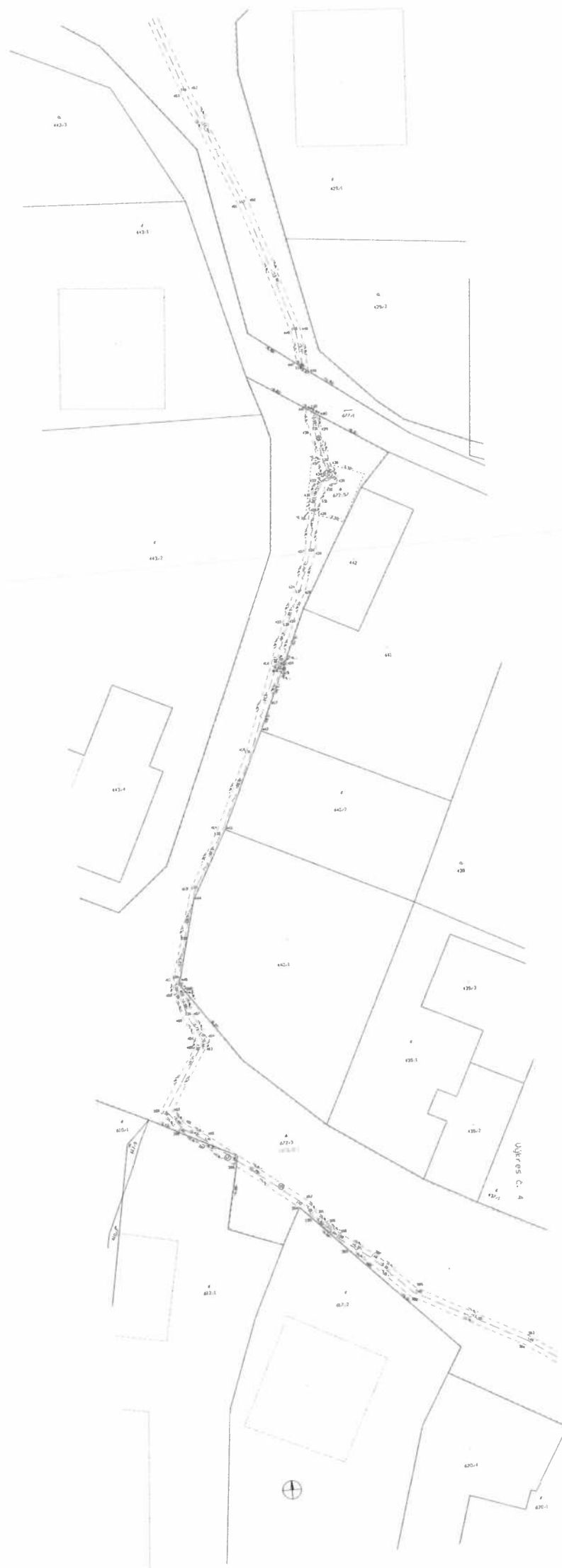
Grafické znázornenie výkresov

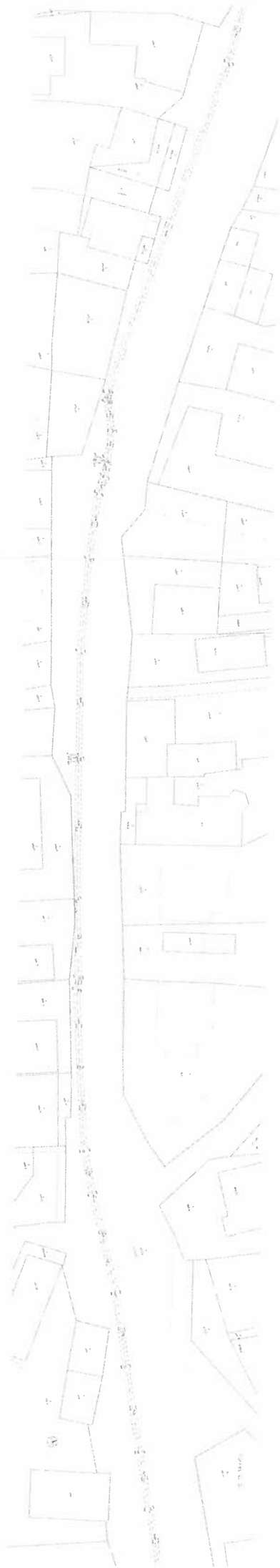


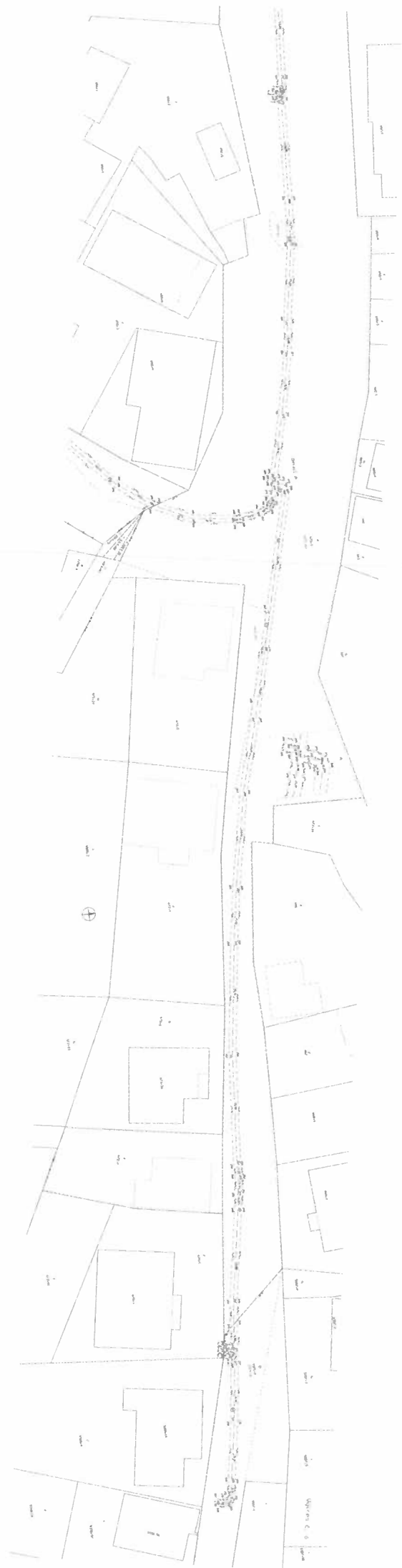














Ukrres č. 7

