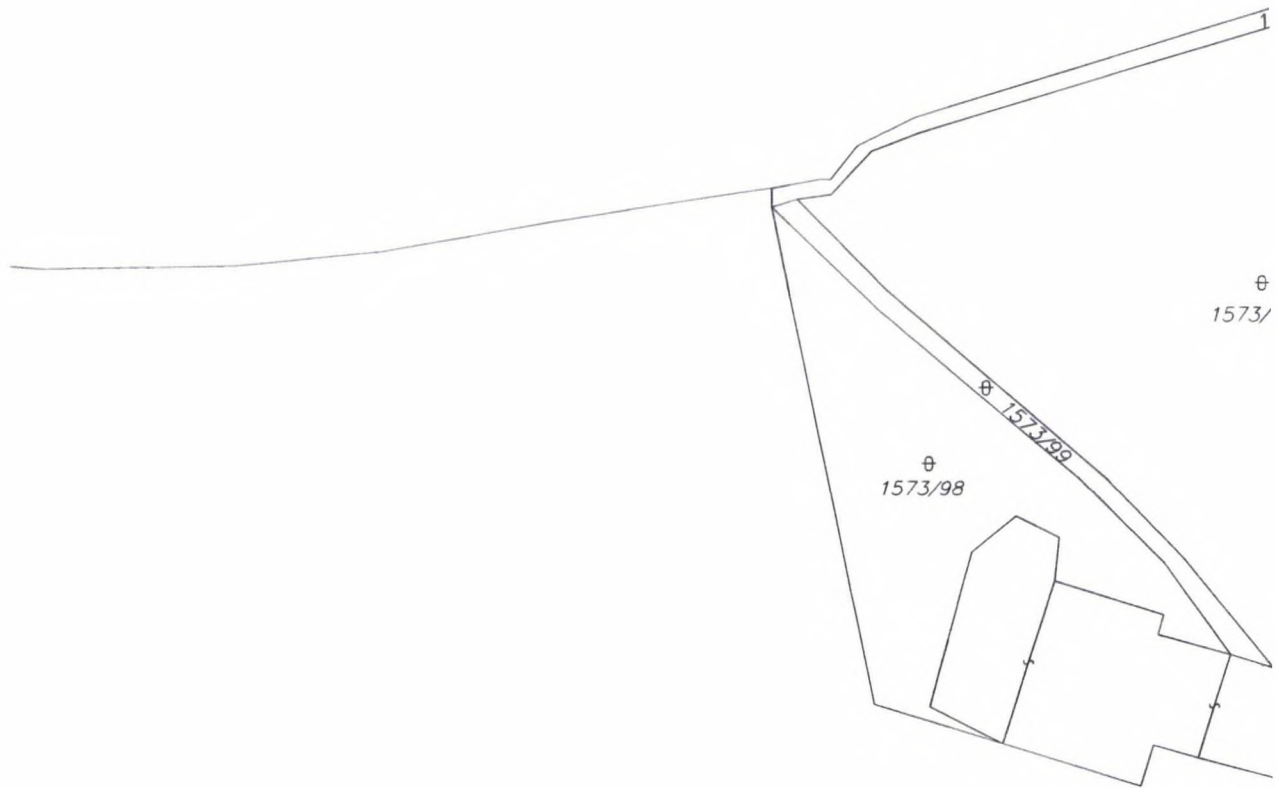


Výkaz výmer														
Doterajší stav					Zmeny					Nový stav				
Číslo		Výmera		Druh pozemku	Diel	k parcele číslo	m2	od parcely číslo	m2	Číslo parcely	Výmera		Druh pozemku Kód	Vlastník (iná opráv.osoba) adresa, ( sídlo )
Pk.v. LV	Parcely PK KN	ha	m2								ha	m2		
<b>Stav právny je totožný s registrom C KN</b>														
85	1573/115	1	2791	ostatná plocha						1573/115	1	0994	ostatná plocha 37	doterajší
										1573/402		1797	ostatná plocha 37	Slovenská republika
2861	1573/190		3213	zastav. plocha						1573/190		2876	zastav. plocha 22	doterajší
										1573/403		337	zastav. plocha 22	Letisko Košice - Airport Košice, a.s., Košice
2862	1573/104		3880	ostatná plocha						1573/104		1478	ostatná plocha 37	doterajší
										1573/404		2047	ostatná plocha 37	Letisko Košice - Airport Košice, a.s., Košice
										1573/405		355	ostatná plocha 37	detto
Spolu :			1 9884									1 9884		

## Legenda:

- Kód spôsobu využívania 22 - Pozemok na ktorom je postavená inžinierska stavba - cestná, miestna a účelová komunikácia, lesná cesta, poľná cesta, chodník, nekryté parkovisko a ich súčasť
- 37 - Pozemok, na ktorom sú skaly, svahy, rokliny, výmole, vysoké medze s krovím, alebo kamením a iné plochy, ktoré neposkytujú trvalý úžitok









157

Uutis  
Kaitse

73/106

573/

1573/113

1573/112

1573/114

1573/111

1573/117

1573/115

1573/107

1573/116

1573/122

1573/108

1573/123

1573/248


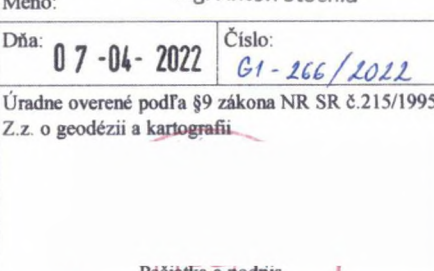
1573/249

1573/127

1573/189

## Správne poplatky zaplatené

Geometrický plán je podkladom na právne úkony, keď údaje doterajšieho stavu výkazu výmer sú zhodné s údajmi platných výpisov z katastra nehnuteľnosti.

Vyhotoviteľ <b>GEObUILD</b> s.r.o. Zupkova 27 040 22 Košice liskova.jana@geobuild.sk IČO 45 600 651		Kraj <b>Košický</b>	Okres <b>Košice IV</b>	Obec <b>Košice-mestská časť Barca</b>	
		Kat. územie <b>Barca</b>	Číslo plánu <b>26/2022</b>	Mapový list č. <b>Veľká Ida 5-2/3</b>	
<b>GEOMETRICKÝ PLÁN</b>			na oddelenie pozemkov p.č. 1573/402 až 1573/405		
Vyhotočil		Autorizačne overil		Úradne overil Meno: Ing. Anton Stochla	
Dňa: <b>30.3.2022</b>	Meno: <b>Ing. Jana Lišková</b>	Dňa: <b>30.3.2022</b>	Meno: <b>Ing. Patrik Cirbus</b>	Dňa: <b>07-04-2022</b>	Číslo: <b>G1-266/2022</b>
Nové hranice boli v prírode označené <b>plotom, obrubníkmi</b>		Náležitosťami a presnosťou zodpovedá predpisom		Úradne overené podľa §9 zákona NR SR č.215/1995 Z.z. o geodézii a kartografii	
Záznam podrobného merania (meračský náčrt) č. <b>3144</b>					
Súradnice bodov označených číslami a ostatné meračské údaje sú uložené vo všeobecnej dokumentácii					

Ministerstvo financií Slovenskej republiky podľa § 11 ods. 9 zákona Národnej rady Slovenskej republiky č. 278/1993 Z. z. o správe majetku štátu v znení neskorších predpisov

### s ú h l a s í

s výmenou novovytvoreného pozemku parcela č. 1573/404 ostatná plocha o výmere 2 047 m<sup>2</sup>, oddeleného geometrickým plánom č. 26/2022 z 30. 3. 2022, úradne overeným 7. 4. 2022 pod č. G1-266/2022 od pozemku parcela C KN č. 1573/104 ostatná plocha o výmere 3 880 m<sup>2</sup>, nachádzajúceho sa v katastrálnom území Barca, obec Košice-Barca, okres Košice IV, vedeného v katastri nehnuteľností katastrálnym odborom Okresného úradu Košice na liste vlastníctva č. 2862 v celosti, vo výlučnom vlastníctve Slovenskej republiky, v správe správcu Slovenského technického múzea, Hlavná č. 88, 040 01 Košice, IČO 31 297 111, za pozemok parcela č. 1573/144 ostatná plocha o výmere 212 m<sup>2</sup>, pozemok parcela č. 1573/145 ostatná plocha o výmere 38 m<sup>2</sup> a novovytvorený pozemok parcela č. 1573/402 ostatná plocha o výmere 1 797 m<sup>2</sup>, oddelený geometrickým plánom č. 26/2022 z 30. 3. 2022, úradne overeným 7. 4. 2022 pod č. G1-266/2022 od pozemku parcela C KN č. 1573/115 ostatná plocha o výmere 12 791 m<sup>2</sup>, pričom pozemky parcela C KN č. 1573/144, č. 1573/145, č. 1573/115 sa nachádzajú v katastrálnom území Barca, obec Košice-Barca, okres Košice IV, a sú vedené v katastri nehnuteľností katastrálnym odborom Okresného úradu Košice na liste vlastníctva č. 85 v celosti, vo výlučnom vlastníctve obchodnej spoločnosti Letisko Košice – Airport Košice, a. s., so sídlom Letisko Košice , 041 75 Košice IV, IČO 36 579 343.

V Bratislave 19.07.2022  
K spisu číslo: MF/12043/2022-821

JUDr. Branislav Pokorný  
riaditeľ  
odboru majetkovoprávneho