







## LEGENDA:

	MAPOVÝ PODKLAD KATASTRA NEHNUTEĽNOSTÍ
	MAPOVÝ PODKLAD KATASTRA NEHNUTEĽNOSTÍ
	ROZŠÍRENIE CESTY II/561 S AC KRYTOM – 1.551,50m <sup>2</sup>
	DELIACI OSTROVČEK, DLAŽDENÝ – 33,90m <sup>2</sup>
	CESTNÉ TELESO – NÁSYP, HUMUSOVANIE – 491,0m <sup>2</sup>
	VODOROVNÉ DOPRAVNÉ ZNAČENIE

## POZNÁMKA:

PROJEKTOVÁ DOKUMENTÁCIA NEZAHŔŇA INŽINIERSKE SIETE.

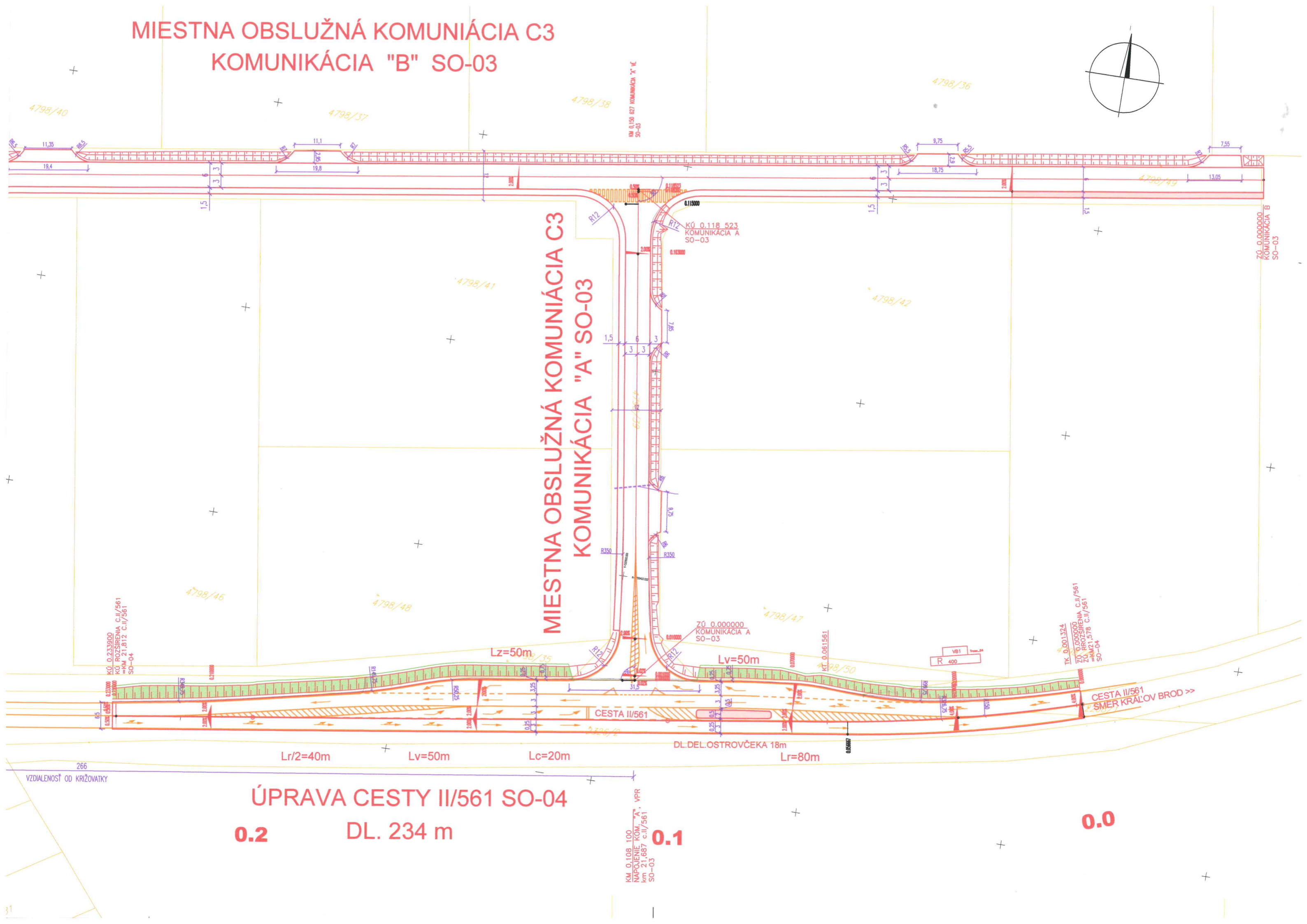
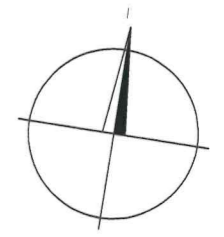


# SO-04

SÚRADNICOVÝ SYSTÉM: S-JTSK

HLAVNÝ INŽINIER PROJEKTU Ing. Alfréd GÁSPÁR	ZODPOVEDNÝ PROJEKTANT Ing. PAVOL SEBÖK	VYPRACOVAL Ing. PAVOL SEBÖK	<b>PAULOS·DLS</b> DESIGN LABORATORY SLOVAKIA Ing. Pavol Sebök IČO: 43 216 731 IČ DPH: SK1044562739 www.paulos-dls.eu
MIESTO STAVBY k.ú. Trstice, č.parc. C-2326/2, 1612/3, 2208/1, 4798/35, 4798/50, E-2326/2, 1612			
INVESTOR Route 561 s.r.o., Kráľov Brod			
<b>PODNIKATEĽSKÁ ZÓNA TRSTICE</b> <b>TECHNICKÁ INFRAŠTRUKTÚRA</b> OBJEKT: SO-04 KRIŽOVATKA NA CESTE II/561			FORMÁT 4 x A4
<b>SITUÁCIA</b>			DÁTUM 09.2019
			STUPEŇ DSRS
			ARCH. Č. Č.VÝKRESU <b>2</b>

# MIESTNA OBSLUŽNÁ KOMUNIÁCIA C3 KOMUNIKÁCIA "B" SO-03



**JEDNOSMERNÝ VJAZD DO ZÓNY  
LEN PRE VOZIDLÁ DO 3,5t**

