

DODATOK Č.1 K ZMLUVE O DIELO A POSKYTOVANÍ SERVISNÝCH SLUŽIEB

uzavretej dňa 15.4.2016

Zmluvné strany:

1. Obchodné meno: **Bio-Nexus SK, s.r.o.**
Sídlo: Klincová 2136/35, 821 08 Bratislava
IČO: 46 812 342
IČ DPH: SK2023597147
Zápis: Obchodný register Okresného súdu Bratislava I, oddiel: Sro,
vložka číslo: 123102/B
Štatutárny orgán: Mgr. Ján Gašpárek-konateľ
Bankové spojenie: FIO banka a.s.
Číslo účtu: SK23 8330 0000 0027 0030 7504
(ďalej len ako „**Zhotoviteľ**“)

2. Obchodné meno: Obec Turčianska Štiavnička
Adresa: Jána Kostru 92/76, 038 51 Turčianska Štiavnička
IČO: 00316997
Štatutárny orgán: Peter Očka, starosta obce
Bankové spojenie: VÚB, a.s.
Číslo účtu: IBAN: SK98 0200 0000 0000 1282 3362

(ďalej len ako „**Objednávateľ**“)

OBE CNÝ ÚRAD v Turčianskej Štiavničke	
Dátum:	16. 05. 2022
Číslo záznamu:	Číslo spisu: 246
Prílohy:	Vybavuje:

Článok 1 Východiská dodatku

- 1.1 Zmluvné strany uzatvorili dňa 15.4.2016 Zmluvu o dielo a poskytovaní servisných služieb (ďalej len ako „Zmluva“)
- 1.2 Zmluvné strany sa dohodli na aktualizácií a spustení novej verzie mapových aplikácií.
- 1.3 Zmluvné strany sa dohodli na znení dodatku k zmluve (ďalej len ako „Dodatok“), ktorý definuje tieto mapové aplikácie.

Článok 2 Predmet dodatku

- 2.1 Znenie článku 2 bod 1 Zmluvy sa ruší a tento sa nahrádza novým znením: „2.1 Poskytovateľ vykonáva majetkové práva k Dielu, špecifikovanému v Prílohe č. 1 (ďalej v texte aj ako „Dielo“ alebo „Webová aplikácia“). Dielo je špecifický softvérový produkt s názvom „mOBEC verzia 2.0“. Toto Dielo je určené na vizualizáciu katastra, územného plánu, inžinierskych sietí, inštitúcií a iných dát na podklade digitálnych máp obce. Objednávateľ má záujem

- zobrazovať prostredníctvom Diela formou internetového prístupu digitálne mapy a databázy v zmysle Prílohy č. 1 .“
- 2.2 Znenie článku 3 bod 1 Zmluvy v časti : „c) aktualizácie katastrálnych dát 2x ročne“ sa ruší a toto sa nahrádza novým znením: „c) aktualizácie katastrálnych dát 1x ročne .“
- 2.3 Znenie článku 3 bod 2 Zmluvy sa dopĺňa o nasledovný text:
„h) Prostredníctvom Diela sprístupniť Objednávateľovi elektronické služby katastra v správe Úradu geodézie, kartografie a katastra Slovenskej republiky. “
- 2.4 Znenie Prílohy č.1 zmluvy sa ruší a toto sa nahrádza novým znením:
**„Príloha č. 1 – Špecifikácia produktu mOBEC, verzia 2.0
Popis funkcií produktu mOBEC**

- 1) Zobrazenie mapových podkladov v mapovom okne na základe verejne prístupných údajov:
 - a) Základná mapa
 - b) Katastrálna mapa (reg. C a reg. E)
 - c) Mapa sietí (elektrina, plyn, voda, kanalizácia atď.)
- 2) Ovládanie mapového zobrazenia:
 - a) posun mapy
 - b) priblíženie, oddialenie, priblíženie výberu, zobrazenie celej mapy
 - c) história zobrazenia – predchádzajúci, nasledujúci pohľad
- 3) Meranie nad mapou – meranie dĺžok a plôch
- 4) Zobrazenie súradníc kurzora - GPS súradnice WGS 84, SJTSK súradnice
- 5) Odkaz na aktuálnu mapu
- 6) Získanie katastrálnych informácií spracovaných na základe verejne prístupných údajov:
 - a) označenie parcely kliknutím
 - b) zobrazenie základných informácií o vybranej parcele a stavbách na nej – výmera, druh pozemku
 - c) zobrazenie informácií a prepojenie s podrobnosťami o liste vlastníctva a vlastníkoch
- 7) Vyhľadávanie ulíc:
 - a) automatické dopĺňanie názvu ulice
 - b) označenie výsledku na mape (línia)
- 8) Vyhľadávanie adries:
 - a) automatické dopĺňanie názvu ulice
 - b) zadávanie súpisného a/alebo orientačného čísla
 - c) označenie výsledku/ov na mape (znak)
- 9) Vyhľadávanie parciel:
 - a) zadaním parcelného čísla
 - b) označenie výsledku na mape
 - c) zobrazenie základných informácií o nájdennej parcele a stavbách na nej – výmera, druh pozemku
 - d) zobrazenie informácií a prepojenie s podrobnosťami o liste vlastníctva a vlastníkoch
- 10) Vyhľadávanie listu vlastníctva:
 - a) zadaním čísla listu vlastníctva
 - b) zobrazenie informácií a prepojenie s podrobnosťami o vlastníkoch na nájdenom liste vlastníctva
 - c) zoznam parciel na liste vlastníctva a ich zobrazenie na mape, prepojenie s podrobnosťami o parcele
 - d) zoznam stavieb na liste vlastníctva s informáciami o umiestnení (odkaz na parcelu)
- 11) Vyhľadávanie vlastníka na základe verejne prístupných údajov:

- a) automatické dopĺňanie vlastníkov
 - b) zobrazenie zoznamu listov vlastníctva so záznamami vybraného vlastníka, prepojenie s podrobnosťami o liste vlastníctva
 - c) zobrazenie informácií o vlastníckych podieloch na nájdených listoch vlastníctva
 - d) zoznam parcel na nájdených listoch vlastníctva a ich zobrazenie na mape, prepojenie s podrobnosťami o parcele
 - e) zoznam stavieb na nájdených listoch vlastníctva s informáciami o umiestnení (odkaz na parcelu)
- 12) Tvorba tematických vrstiev:
- a) tvorba tematickej vektorovej bodovej vrstvy spolu s databázou
 - b) tvorba tematickej vektorovej líniovej vrstvy spolu s databázou
 - c) tvorba tematickej vektorovej plošnej vrstvy spolu s databázou
- 13) Editácia vrstiev
- a) editácia bodov, línii a plôch vo forme vrstvy priamo v aplikácií
 - b) editácia databáz v prostredí aplikácie
 - c) možnosť pripojenia dokumentu .doc, .pdf
- 13) Filtrácia výsledkov, exporty
- a) filtrácia databázy podľa podmienok zadaných používateľom a jej vizualizácia v mape
 - b) vykresľovanie objektov vo vrstve na základe viacerých podmienok zadaným užívateľom (<, >, =, alebo, a zároveň)
 - c) vyhľadávanie v objektoch podľa ktoréhokoľvek z atribútov
 - d) export databázy do excelu

Kartografické dielo tvoria nasledujúce dáta:

1) Vektorové dáta

- a) Vektory adresných bodov a ciest vyrezané z aktuálnych verzií dát podľa katastra obce **Turčianska Štiavnička**
- b) Editovateľné POI body (body záujmu) špeciálne pripravené pre obec **Turčianska Štiavnička**
- c) Užívateľské vrstvy z pôvodného riešenia CLEERIO

2) Rastrové dáta

- a) Podkladové topografické mapy MSD
- b) Vygenerované mapové dlaždice (zoom levely 15-20 a zoom levely 13-20) pre vrstvy technickej infraštruktúry
- c) ortofoto snímok obce 20 cm /px
- d) Užívateľské vrstvy z pôvodného riešenia CLEERIO

Odporúčaný postup pripojenia na mOBEC

- 1) Poskytovanie služby (prístup k produktu mOBEC) bude prostredníctvom adresy URL s aplikáciou: **<https://mobec.sk/turcianskastiavnicka>**
- 2) Hypertextový odkaz na aplikáciu si Objednávateľ vloží do HTML kódu stránky obce na ľubovoľné miesto. S ohľadom na požiadavky si Objednávateľ môže zvoliť, či sa odkaz otvorí v novom samostatnom okne alebo v aktuálnom okne internetového prehliadača.



2.5 Ostatné ustanovenia zmluvy ostávajú nezmenené.

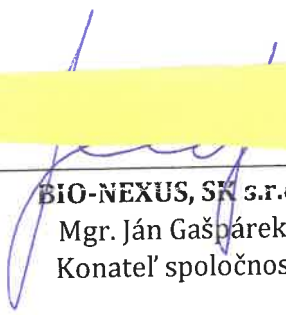

Článok 3 Záverečné ustanovenia

- 3.1 Tento Dodatok sa vyhotovuje v dvoch vyhotoveniach, z ktorých Objednávateľ aj Zhotoviteľ obdržia po podpise dodatku jeden exemplár.
- 3.2 Tento Dodatok nadobúda platnosť dňom jej podpísania oboma Zmluvnými stranami a účinnosť nasledujúci deň po jej zverejnení na internetovej stránke Objednávateľa.
- 3.3 Zmluvné strany vyhlasujú, že si Dodatok pred jej podpisom prečítali, s jej obsahom súhlasia bez výhrad a na dôkaz ich slobodnej, pravej a vážnej vôle pripájajú svoje podpisy.

V Turčianskej Štiavničke dňa 4.5.2022

V Bratislave dňa 13.5.2022



Obec Turčianska Štiavnička
Peter Očka, starosta obce



BIO-NEXUS, SK s.r.o.
Mgr. Ján Gašpárek
Konateľ spoločnosti

BIO
Bi
Klincová 2
pošt. adresa:

tel.: +421 911 376 479

IČO: 46 812 342, IČ DPH: SK2023597147