

I. ZMLUVNÉ STRANY

OBJEDNAVATEL: združenie „Infraštruktúra Nitra“ zložené Zmluvou o združení uzavretou dňa 01.12.2016 v znení jej a neskorších dodatkov
 obchodné meno: Opraveňav, s.r.o.
 Sídlo: Dvorná 27, 825 56 Bratislava
 IČO: 31 533 320
 DIČ: 20202372497
 IČ DPH: SK20202372497
 Zapsaná: Obchodný register Okresného súdu Bratislava I, oddiel: Sa, voľba č. 681/B

Zhotoviteľ: STRABAG s.r.o.
 Sídlo: Mlynská 16/1, 825 16 Bratislava
 IČO: 17 317 261
 DIČ: 2020316799
 IČ DPH: SK17317261
 Zapsaná: Obchodný register Okresného súdu Bratislava I, oddiel: Sa, voľba č. 681/B

ZMLUVA NA VYKONANIE ZÁCHRANNÉHO ARCHEOLOGICKÉHO VÝSKUMU

uzavretá podľa § 269 ods. 2 a nasl. zákona č. 513/1991 Zb. Obchodného zákonníka v znení neskorších predpisov (ďalej len „Obchodný zákonník“)

„Príprava cestnej infraštruktúry – strategický park Nitra“

ZHOTOVITEĽ: ARCHEOLOGICKÝ ÚSTAV SAV V NITRE
 (ďalej len „Zmluva“)
 Sídlo: 440 01 Nitra
 IČO: 44 010 000
 DIČ: 2021249996
 IČ DPH: SK2071249996
 Právna forma: Pozočková organizácia
 V zastúpení: Dr. PhDr. Milan Ruman, OS 1/2017

Číslo objednávateľa: P1/2017/00010/01
 Číslo zhotoviteľa: 17/017/3

Osoby oprávnené konať vo veciach zmluvných: Mgr. Marek Vojtašček, PhD.
 vo veciach technických: Mgr. Marek Vojtašček, PhD.
 banková účtenka: Štátna pokladnica Bratislava
 IBAN - účet: SK1231000000007000249996
 IČO: 51695828A

(ďalej len „Zhotoviteľ“)

(Objedávateľ a Zhotoviteľ ďalej spolu ako „Zmluvná strana“, jednotlivci aj ako „zmluvná strana“)

II. ÚVODNÉ USTANOVENIA

5

I. ZMLUVNÉ STRANY

- 1.1. **OBJEDNÁVATEL:** združenie „**Infraštruktúra Nitra**“ založené Zmluvou o združení uzavretou dňa 01.12.2016 v znení jej a neskorších dodatkov:
- obchodné meno: **Doprastav, a.s.**
Sídlo: Drieňová 27, 826 56 Bratislava
IČO: 31 333 320
DIČ: 20202372497
IČ DPH: SK2020372497
Zapísaný: Obchodný register Okresného súdu Bratislava I, oddiel: Sa, vložka č.: 581/B
- a
- obchodné meno: **STRABAG s.r.o.**
Sídlo: Mlynské Nivy 61/A, 825 18 Bratislava
IČO: 17 317 281
DIČ: 2020316298
IČ DPH: SK7120000206
Zapísaný: Obchodný register Okresného súdu Bratislava I, oddiel: Sro, vložka č.: 991/B
- Osoby oprávnené konať za združenie:
vo veciach zmluvných: Ing. Zuzana Bačová
vo veciach technických: Ing. Jozef Rovňan, riaditeľ stavby
Ing. Marián Kaňuščák, zástupca riaditeľa stavby
- Bankové spojenie združenia:
Banka: Slovenská sporiteľňa, a.s.
IBAN: SK16 0900 0000 0051 2011 8428
SWIFT: GIBASKBX
Fakturačné údaje združenia: Doprastav, a.s. (združenie „Infraštruktúra Nitra“, Drieňová 27, 826 56 Bratislava
- Korešpondenčná adresa: **Združenie „Infraštruktúra Nitra“**,

(ďalej len „**Objednávateľ**“)

- 1.2. **ZHOTOVITEĽ:** **ARCHEOLOGICKÝ ÚSTAV SAV V NITRE**
Sídlo: Akademická 2, 949 21 Nitra
IČO: 00 166 723
DIČ: 2021246656
IČ DPH: SK2021246656
Právna forma: Rozpočtová organizácia
V zastúpení: Doc. PhDr. Matej Ruttkay, CSc., konateľ

Osoby oprávnené konať:
vo veciach zmluvných: Mgr. Marek Vojteček, PhD.
vo veciach technických: Mgr. Marek Vojteček, PhD.
bankové spojenie: Štátna pokladnica Bratislava
IBAN - účet: SK1281800000007000249596
BIC: SPSRSKBA

(ďalej len „**Zhotoviteľ**“)

(Objednávateľ a Zhotoviteľ ďalej spolu ako „**Zmluvné strany**“, jednotlivito aj ako „**zmluvná strana**“)

II. ÚVODNÉ USTANOVENIA

- 2.1. Objednávateľ uzatvoril dňa 22.12.2016 zmluvu o dielo č. obj. 201600063 a č. zhot. Z1/2016/106/04 (ďalej len „**Hlavná zmluva**“) s obstarávateľom MH Invest, s.r.o. so sídlom Mlynské Nivy 44/A, 821 09 Bratislava, IČO: 36 724 530, zápis v OR OS Bratislava I, odd.: Sro, vl. č.: 44056/B (ďalej len „**Investor**“), a to na účely realizácie stavby „Príprava cestnej infraštruktúry – strategický park Nitra“ (ďalej len „**Stavba**“) ako výsledok verejného obstarávania zverejneného vo Vestníku VO č. 153/2016 dňa 09.08.2016 na základe Oznámenia o vyhlásení verejného obstarávania č. 11944 – MSP (ďalej len „**Súťaž**“).
- 2.2. Objednávateľ uzatvára túto Zmluvu so Zhotoviteľom na vykonanie záchranného archeologického výskumu v rozsahu a za podmienok stanovených touto Zmluvou tak, aby Objednávateľ prostredníctvom Zhotoviteľa riadne splnil svoje záväzky vyplývajúce z Hlavnej zmluvy podľa (i) podčlánku 4.24 (Nálezy na Stavenisku) prílohy Hlavnej zmluvy označenej ako „Osobitné zmluvné podmienky, Zväzok 2“ v spojení s podčlánkom 4.24 prílohy Hlavnej zmluvy označenej ako Všeobecné zmluvné podmienky, Zväzok 2 a (ii) podľa bodu 3.16 (Ochrana pamiatkového fondu) časti 1 prílohy Hlavnej zmluvy označenej ako „Požiadavky Objednávateľa, Zväzok 3“ a Vysvetleniami súťažných podkladov Súťaže, s ktorými sa Zhotoviteľ pred uzavretím tejto Zmluvy riadne a k svojej spokojnosti oboznámil. Zhotoviteľ týmto berie na vedomie a súhlasí, že Hlavná zmluva medzi Objednávateľom a Investorom súvisí, ovplyvňuje a ma podstatný vplyv na zmluvný vzťah medzi Objednávateľom a Zhotoviteľom.
- 2.3. Zhotoviteľ týmto vyhlasuje, že si je vedomý skutočnosti, že Stavba sa realizuje podľa pravidiel a zásad „Zmluvných podmienok pre technologické zariadenie a projektovanie - realizáciu“ pre elektrotechnické a strojno-technologické diela a pre stavebné a inžinierske diela projektované Zhotoviteľom, prvé vydanie 1999, vydané Medzinárodnou federáciou konzultačných inžinierov FIDIC (ďalej len „**Zltá kniha FIDIC**“), v slovenskom preklade vypracovanom Slovenskou asociáciou konzultačných inžinierov SACE z 2008 a jednotlivé postupy v zmysle týchto zásad sú pre neho vo vzťahu k plneniu z tejto Zmluvy záväzné.
- 2.4. Zhotoviteľ potvrdzuje, že Objednávateľ mu ku dňu uzavretia tejto Zmluvy poskytol údaje, ktoré sú potrebné na vykonanie záchranného archeologického výskumu a vyplývajú z Hlavnej zmluvy a zo súťažných podkladov Súťaže.
- 2.5. Zhotoviteľ potvrdzuje, že Objednávateľ mu poskytol rozhodnutia Krajského pamiatkového úradu v Nitre č. KPUNR-2015/15954-6/59627/Bis zo dňa 31.8.2015 a č. KPUNR-2016/7994-2/19538/Bis zo dňa 16.3.2016 (ďalej len „**Rozhodnutia**“). Rozhodnutia tvoria prílohu č. 3 tejto Zmluvy.

III. PREDMET ZMLUVY

- 3.1. Predmetom tejto Zmluvy je vykonanie záchranného archeologického výskumu (prieskumu) v lokalite staveniska Stavby: „Príprava cestnej infraštruktúry – strategický park Nitra“ v súlade s podmienkami tejto Zmluvy, Hlavnej zmluvy a tiež podmienkami určenými v Rozhodnutiach. Záchranný archeologický výskum sa uskutoční v dvoch etapách:

I. etapa výskumu (archeologický výskum) bude pozostávať z terénnej povrchovej prospekcie (vyhľadávania a zberu archeologických nálezov a odborného zdokumentovania nálezovej situácie a nálezov), sondážneho archeologického výskumu (vrátane mechanizmov, robotníkov, koordinácie, geodetických prác – vytýčenie/zameranie), spracovania príbežnej správy a výskumného elaborátu všetko v zmysle cenovej ponuky Zhotoviteľa zo dňa 12.1.2017 tvoriacej prílohu č. 1 tejto Zmluvy (ďalej len „**I. etapa Výskumu**“)

II. etapa výskumu (plošný archeologický výskum) bude pozostávať zo zberu dát pre potreby výskumnej dokumentácie, fotodokumentáciu, terénne merania, zakresľovanie archeologických situácií, archivácia archeologických objektov v zmysle cenovej ponuky Zhotoviteľa zo dňa 12.1.2017 tvoriacej prílohu č. 1 tejto Zmluvy a vyhotovenie výskumnej dokumentácie (ďalej len „**II. etapa Výskumu**“),

(ďalej spoločne len „**Výskum**“ alebo „**Archeologický výskum**“ alebo „**Záchranný archeologický výskum**“).

- 3.2. Po ukončení Záchraného archeologického výskumu Zhotoviteľ vypracuje výskumnú správu vrátane výskumnej dokumentácie (ďalej len „**Výskumná správa**“), ktorú odovzdá do 60 dní od skončenia I. etapy Výskumu na Krajský pamiatkový úrad Nitra, resp. na iný príslušný orgán; Zhotoviteľ zároveň odovzdá dva originály Výskumnej správy Objednávateľovi.

IV. PRÁVA A POVINNOSTI ZMLUVNÝCH STRÁN

4.1. Zhotoviteľ:

- a) Odborne vykoná Záchraný archeologický výskum po etapách uvedených v čl. III ods. 3.1 tejto Zmluvy, ktorých priestorový a časový rozsah sa po dohode oboch Zmluvných strán bližšie určuje čl. V. bod 5.1 a harmonogram, a to v súlade a podľa zákona č. 49/2002 Z. z. o ochrane pamiatkového fondu v znení neskorších právnych predpisov, v súlade s ostatnými príslušnými platnými a účinnými právnymi predpismi, v súlade s podmienkami vyplývajúcimi z príslušných administratívnych rozhodnutí týkajúcich sa Výskumu. Zhotoviteľ sa zaväzuje postupovať s odbornou starostlivosťou tak, aby čo najmenej (iba v nevyhnutnom rozsahu) zasahoval do realizácie ostatných prác a dodavok uskutočňovaných na Stavbe,
- b) Zhotoviteľ sa zaväzuje pri vykonávaní Výskumu postupovať so všetkou odbornou starostlivosťou, dôkladnosťou a odbornosťou, ktoré sa dajú očakávať od odborne kvalifikovaného a kompetentného zhotoviteľa, ktorý ma skúsenosti s realizáciou prác podobného charakteru a rozsahu ako je predmet tejto Zmluvy. Zhotoviteľ Výskum vykoná po etapách uvedených v čl. III ods. 3.1 tejto Zmluvy, a v termínoch uvedených v čl. V. bod 5.1 tejto Zmluvy,
- c) Bez zbytočného odkladu preukázateľne oznámi začiatok Výskumu Krajskému pamiatkovému úradu v Nitre, o čom zároveň bez zbytočného odkladu informuje Objednávateľa, najneskôr však v nasledujúci pracovný deň,
- d) Do 60 dní po ukončení každej etapy odovzdá Zhotoviteľ Objednávateľovi 3 exempláre Výskumnej správy,
- e) Do 15 dní po ukončení každej etapy odovzdá Zhotoviteľ Objednávateľovi stanovisko k ďalšiemu postupu výkopových prác, resp. stručný projekt Archeologického výskumu,
- f) Bude viesť denník Výskumu, v ktorom budú priebežne zaznamenávané všetky dôležité skutočnosti,
- g) Zabezpečí poučenie svojich pracovníkov o BOZP v súlade s aktualizovaným plánom BOZP na stavenisku, podľa prílohy Hlavnej zmluvy označenej ako „Osobitné zmluvné podmienky, Zväzok 2“ v spojení s podčlánkom 6.7 Ochrana zdravia a bezpečnosť pri práci. Zhotoviteľ sa zaväzuje zabezpečiť, aby všetky osoby, ktoré použije pri plnení svojich povinností podľa tejto Zmluvy dodržiavali príslušné právne predpisy v oblasti BOZP a OPP,
- h) Zhotoviteľ sa zaväzuje poskytovať Objednávateľovi potrebnú súčinnosť pri plnení povinností Objednávateľa voči Investorovi súvisiacich s touto Zmluvou, a
- i) Zhotoviteľ vyhlasuje, že má príslušné oprávnenie vydané Ministerstvom kultúry SR na vykonanie záchraného archeologického výskumu.

4.2. Objednávateľ:

- a) Počas uskutočňovania Archeologického výskumu bude spolupracovať s pracovníkom Zhotoviteľa zodpovedným za realizáciu Výskumu a podľa požiadaviek Zhotoviteľa zabezpečí v nevyhnutnom rozsahu dodávateľa potrebných zemných strojov na odhumusovanie a sondovanie záujmového územia (UDS s plochou lyžicou, bagre, nákladné autá - na odkryv spodnej časti ornice na miestach s výskytom archeologických nálezísk). V prípade potreby akéhokoľvek dodávateľa podľa predchádzajúcej vety vo väčšom ako nevyhnutnom rozsahu podľa usúdenia Objednávateľa, tak v takomto prípade nepôjde o nevyhnutnú spoluprácu zo strany Objednávateľa na vykonanie Výskumu a Zmluvné strany budú takúto situáciu riešiť vzájomnými rokovaniami,
- b) Objednávateľ zabezpečí príslušné mapové podklady (katastrálnu mapu, resp. výsek z katastrálnej mapy) v mierke 1:10 000 úseku v digitálnej i tlačenej forme,

- c) Objednávateľ poskytne kópiu príslušného záväzného stanoviska/rozhodnutia Krajského pamiatkového úradu Nitra,
- d) Na základe požiadaviek Zhotoviteľa zabezpečí vstup na Stavenisko, vytýči stavenisko a podzemné siete a vytvorí podmienky pre činnosť Zhotoviteľa súvisiacu s predmetom Zmluvy,
- e) V harmonograme Stavby vyčlení časový priestor na realizáciu Záchraného archeologického výskumu,
- f) Bude dodržiavať autorské práva vedúcich Archeologického výskumu pri zverejňovaní informácií o jeho výsledkoch, a
- g) Uhradí v termíne splatnosti oprávnene vynaložené náklady na Archeologický výskum, nepresahujúce čiastky uvedené v článku V. tejto Zmluvy.

V. TERMÍN A MIESTO PLNENIA

5.1. Termín a miesto vykonania Archeologického výskumu:

- a) **I. etapa Výskumu** – terénny výskum: marec – august 2017, resp. v priebehu výkopových prác 2.1
Miesto: Stavba „Príprava cestnej infraštruktúry- strategický park Nitra“
- b) **II. etapa Výskumu** – rekonštrukcia a konzervácia archeologických nálezov, vyhotovenie výskumnej dokumentácie: max. 60 dní od ukončenia I. etapy Výskumu
Miesto: priestory Zhotoviteľa (Archeologický ústav SAV)

5.2. Termín protokolárneho odovzdania výsledkov Výskumu – Výskumná správa

Objednávateľovi spolu s kompletnou výskumnou dokumentáciou spĺňajúcou všetky formálne a odborné náležitosti v zmysle príslušných právnych predpisov a požiadaviek Hlavnej zmluvy: do 60 dní od ukončenia I. etapy Výskumu, resp. zemných prác, t.j. od ukončenia terénnej časti Archeologického výskumu..

VI. CENA

- 6.1. Cena za Výskum, ktorý je podľa čl. III. predmetom tejto Zmluvy, je: **350 802,50 Eur bez DPH** (slovom: tristopäťdesiatšesťtisícosemsto dvadsiata 50/10 eur) (ďalej len „Cena“). Táto Cena je stanovená v súlade so zákonom č. 18/1996 Z.z. o cenách v znení neskorších predpisov a vykonávacej vyhlášky k tomuto zákonu č. 87/1996 Z.z., ako cena maximálna.
- 6.2. Objednávateľ sa zaväzuje zaplatiť Zhotoviteľovi za podmienok uvedených v čl. VII. tejto Zmluvy dohodnutú Cenu podľa skutočne realizovaných prác maximálne do výšky uvedenej v ods. 6.1 tohto článku.
- 6.3. Zhotoviteľ je viazaný jednotkovými cenami podľa cenovej ponuky, ktorá tvorí Prílohu č. 1 k tejto Zmluve (ďalej len „Cenová ponuka“). Množstvá a typy prác uvedené v cenovej špecifikácii prác Zhotoviteľa nestanovujú a nemajú vplyv na rozsah predmetu tejto Zmluvy.
- 6.4. Zhotoviteľ prehlasuje, že Cenová ponuka je kompletná a bola vypracovaná na základe požiadaviek Objednávateľa, Rozhodnutí a dokumentácie, ktoré mu boli poskytnuté ako súčasť podkladov k vypracovaniu ponuky vrátane tejto Zmluvy
- 6.5. K Cene bude pripočítaná a účtovaná daň z pridanej hodnoty (ďalej len "DPH") podľa platných právnych predpisov v čase fakturácie.
- 6.6. Zhotoviteľ prehlasuje, že Cena zohľadňuje všetky výrobné náklady, režijné náklady na všetky činnosti Zhotoviteľa potrebné k zhotoveniu a dokončeniu Výskumu a odstráneniu prípadných väd, ako aj primeraný zisk. V Cene je zahrnuté aj vykonanie všetkých prípadných nepredvídaných prác a dodavok potrebných k riadnemu vykonaniu Výskumu.
- 6.7. Zmluvné strany sa dohodli, že všetky práce a dodávky, písomne požadované Objednávateľom nad zmluvne dohodnutý rozsah, budú považované za navyše práce. Na účely tejto Zmluvy písomným súhlasom sa považuje uzavretie písomného dodatku k tejto Zmluve, ak nie je v ostatných ustanoveniach Zmluvy uvedené inak. Navyše práce sa Zhotoviteľ zaväzuje pre Objednáva-

teľa vykonať na základe písomného dodatku k tejto Zmluve, podpísanom štatutárnymi orgánmi Zmluvných strán, ktorého obsahom bude najmä cena, druh, rozsah a termíny plnenia naviac prác. Zhotoviteľ nie je oprávnený vystaviť faktúru za naviac práce iba na základe objednávky alebo odsúhlasenia naviac prác zástupcami Objednávateľa.

- 6.8. V prípade, ak pôjde o naviac práce, ktoré neboli Zhotoviteľom položkovite ocenené pri uzavretí tejto Zmluvy, Zhotoviteľ je povinný Objednávateľovi predložiť návrh jednotkových cien za tieto nové položky. Na základe Zhotoviteľom predloženého návrhu Zmluvné strany uzavru po vzájomnom odsúhlasení dodatok k tejto Zmluve.

VII. PLATOBNÉ PODMIENKY

- 7.1. Zhotoviteľ bude Objednávateľovi mesačne fakturovať zmluvnú Cenu za Záchraný archeologický výskum a faktúru doloží súpisom vykonaných prác. Zhotoviteľ je oprávnený predložiť záverečnú faktúru po protokolárnom odovzdaní a prebratí výsledkov Výskumu – Výskumnej správy vrátane výskumnej dokumentácie.
- 7.2. Splatnosť čiastkových faktúr a záverečnej faktúry je 75 dní od dátumu preukázateľného doručenia faktúry Objednávateľovi („Dohodnutá splatnosť“) na fakturačnú adresu Objednávateľa uvedenú v čl. I. tejto Zmluvy. Na realizáciu Výskumu nebude poskytnutá žiadna zálohová platba.
- 7.3. Objednávateľ odsúhlasí svojim podpisom súpis vykonaných prác, ktoré mu predloží Zhotoviteľ. Zhotoviteľ k Súpisu prác vykonaných v príslušnom mesiaci, ocenených podľa Cenovej ponuky, vždy k 25. dňu v mesiaci a priloží všetky potrebné doklady. Dátum zdaniteľného plnenia (dodania) bude dátum prevzatia prác Objednávateľom.
- 7.4. Faktúra - daňový doklad, bude obsahovať:
- označenie faktúra - daňový doklad a jej číslo,
 - názov a adresu sídla Objednávateľa a Zhotoviteľa a adresu, na ktorú má byť faktúra zaslaná, IČO a DIČ, Objednávateľa a Zhotoviteľa,
 - v prípade, že Zhotoviteľ nie je platcom DPH, tak doplniť údaj o tom,
 - číslo Zmluvy a označenie časti Výskumu,
 - označenie banky a číslo účtu na ktorý sa má platiť,
 - deň vystavenia a odoslania faktúry a lehotu jej splatnosti,
 - výšku fakturovanej čiastky bez DPH, výšku DPH v eurách alebo informáciu o prenose daňovej povinnosti,
 - náležitosti pre účely dane z pridanej hodnoty, najmä dátum zdaniteľného plnenia,
 - pečiatku a podpis vystavovateľa.
- 7.5. Ako prílohy faktúr budú:
- Súpis vykonaných prác potvrdený Objednávateľom
 - Zisťovací protokol
- Prílohou záverečnej faktúry bude okrem dokumentov uvedených v ods. a) a b) aj protokol o odovzdaní a prevzatí výsledkov Výskumu – Výskumnej správy vrátane výskumnej dokumentácie.
- 7.6. Ak faktúra nebude obsahovať náležitosti a prílohy určené touto Zmluvou a platnými a účinnými právnymi predpismi alebo bude obsahovať nesprávne údaje, ma Objednávateľ právo vrátiť ju Zhotoviteľovi na prepracovanie. Oprávneným vrátením faktúry prestáva platiť pôvodná lehota splatnosti. Nová lehota splatnosti začína plynúť odo dna doručenia opravenej faktúry Objednávateľovi.
- 7.7. Zhotoviteľ slobodne, vážne, určite a záväzne vyhlasuje, že vzhľadom na doterajšie obchodné vzťahy s Objednávateľom resp. skúsenosti a informácie o Objednávateľovi a vzhľadom na finančnú stabilitu a dodržiavanie platobnej disciplíny Objednávateľom, nepožaduje a ani v budúcnosti nebude požadovať zabezpečenie svojich pohľadávok zo Zmluvy voči sebe ako Zhotoviteľovi prostredníctvom Bankovej platobnej záruky. Toto vyhlásenie Zhotoviteľa

17

o nepožadovaní zabezpečenia svojich pohľadávok zo Zmluvy o dielo prostredníctvom Bankovej platobnej záruky sa považuje za písomne vyhlásenie Zhotoviteľa podľa podčlánku 4.4a Hlavnej zmluvy .

VIII. ODOVZDANIE A PREVZATIE VÝSKUMNEJ SPRÁVY

- 8.1. Zmluvne strany sa dohodli, že po riadnom ukončení Výskumu a po riadnom vypracovaní kompletnej Výskumnej správy vrátane výskumnej dokumentácie spĺňajúcej všetky formálne a odborné náležitosti v zmysle príslušných právnych predpisov nevyžadujúcej prepracovanie, Zhotoviteľ" odovzdá Objednávateľovi Výskumnú správu vrátane výskumnej dokumentácie písomným odovzdávacím a preberacím protokolom podpísaným Zmluvnými stranami prostredníctvom splnomocnených/poverených zástupcov všetkých Zmluvných strán.
- 8.2. Odovzdanie Výskumnej správy vrátane výskumnej dokumentácie sa uskutoční v mieste dohodnutom medzi Zmluvnými stranami, inak v mieste písomne oznámenom Objednávateľom Zhotoviteľovi. Vykonánie Výskumnej správy vrátane výskumnej dokumentácie je Zhotoviteľ" povinný písomne oznámiť" Objednávateľovi minimálne desať" (10) dni pred jej protokolárnym odovzdaním a prevzatím.
- 8.3. Najneskôr pri preberacom a odovzdávacom konaní je Zhotoviteľ" povinný odovzdať" Objednávateľovi (i) kompletnú výskumnú dokumentáciu (vrátane všetkých nálezových správ) spĺňajúcu všetky formálne a odborné náležitosti v zmysle príslušných právnych predpisov nevyžadujúcu prepracovanie v troch (3) vyhotoveniach, (ii) denník výskumu v zmysle tejto Zmluvy a ostatne príslušné dokumenty a doklady vyžadované na základe Hlavnej zmluvy a na základe príslušných právnych predpisov. V prípade, ak bude mať Výskumná správa vrátane výskumnej dokumentácie vady a/alebo nedorobky Objednávateľ" nie je povinný ju prevziať. Týmto ustanovením nie je dotknutá povinnosť Zhotoviteľa odovzdať jeden rovnopis Výskumnej správy vrátane výskumnej dokumentácie Krajskému pamiatkovému úradu Nitra v súlade s bodom 3.2. tejto Zmluvy.

IX. SANKCIE

- 9.1. Objednávateľ môže uplatniť u Zhotoviteľa zmluvnú pokutu vo výške 0,05% z Ceny za každý deň omeškania s plnením predmetu Zmluvy.
- 9.2. Zhotoviteľ je povinný uhradiť Objednávateľovi zmluvnú pokutu až po doručení sankčnej faktúry Objednávateľa. Táto je splatná do 14 dní od jej doručenia.
- 9.3. V prípade omeškania Objednávateľa s platením faktúr v zmluvnom termíne môže Zhotoviteľ fakturovať Objednávateľovi úrok z omeškania v súlade § 369 Obchodného zákonníka vo výške platnej ku dňu splatnosti záväzku Objednávateľa.
- 9.4. Uhradenie zmluvnej pokuty nevyklučuje uplatnenie ďalšieho úroku z omeškania podľa §369 Obchodného zákonníka alebo náhrady škody.

X. ZÁVEREČNÉ USTANOVENIA

- 10.1. Zmluva je vyhotovená v štyroch rovnocenných vyhotoveniach, z ktorých každá zmluvná strana dostane po dvoch vyhotoveniach.
- 10.2. Zmluvu je možné meniť len písomnými číslovanými dodatkami dohodnutými a podpísanými obidvoma Zmluvnými stranami.
- 10.3. Obsah Zmluvy bol obojstranne prijatý za záväzný, čo oprávnení zástupcovia oboch Zmluvných strán potvrdzujú svojimi podpismi.
- 10.4. Záväzkové vzťahy Zmluvných strán sa riadia príslušnými ustanoveniami zákona č. 513/1991 Zb. Obchodný zákonník v znení neskorších predpisov.
- 10.5. Zmluva nadobúda platnosť a účinnosť dňom jej podpísania oboma zmluvnými stranami.
- 10.6. Nálezové správy a celá dokumentácia vykonaného Záchranného archeologického výskumu bude archivovaná u Zhotoviteľa, 3x odovzdaná Objednávateľovi a 1x odovzdaná Krajskému pamiatkovému úradu v Nitre.

10.7. K zmene, doplneniu alebo zrušeniu tejto Zmluvy môže dôjsť len na základe písomnej dohody obidvoch Zmluvných strán. Zmluvné strany vstúpia okamžite do rokovania, ak sa potvrdí nadpriemerný výskyt archeologických situácií a v takomto prípade sa dohodnú aj na úprave max. Ceny.

10.8. Spory týkajúce sa tejto Zmluvy alebo v súvislosti s touto Zmluvou, vrátane sporov o jej platnosť, výklad a zánik tejto Zmluvy, prerokovávajú a rozhodujú súdy Slovenskej republiky.

10.9. Neoddeliteľnú súčasť tejto Zmluvy tvoria


Príloha č. 1 - Cenová ponuka Zhotoviteľa

Príloha č. 2 – Požiadavky na archeologický výskum


Príloha č. 3 - Rozhodnutia Krajského pamiatkového úradu v Nitra č. KPUNR-2015/15954-6/59627/Bis zo dňa 31.8.2015 a č. KPUNR-2016/7994-2/19538/Bis zo dňa 16.3.2016


V Bratislave, dňa
za objednávateľa:
zduženie „Infraštruktúra Nitra“


V Nitre, dňa 28.2.2017
za zhotoviteľa:
ARCHEOLOGICKÝ ÚSTAV SAV V NITRE


Ing. Juraj Androvič
predseda predstavenstva
Doprastav, a.s.


Doc. PhDr. Matej Ruttkay, CSc.
riaditeľ ústavu


Ing. Dalibor Krupa
člen predstavenstva
Doprastav, a.s.


Ing. Branislav Lukáč
konateľ
STRABAG s.r.o.


Viera Nádaská
konateľka
STRABAG s.r.o.



ARCHEOLOGICKÝ ÚSTAV
SLOVENSKEJ AKADÉMIE VIED
AKADEMICKÁ 2
949 21 NITRA

STRABAG, s.r.o.
Mlynské Nivy 61/A
825 18 Bratislava

Vaša značka

Naša značka
Cp1/2017Voj

Vybavuje
Mgr. M. Vojteček, PhD.
0902 925 643

Nitra
12.1.2017

Vec: „Priemyselný park Nitra“ časť komunikácie, parkoviská, mosty. – cenová ponuka archeologického výskumu.

Na základe Vašej žiadosti zasielame cenovú ponuku záchranného archeologického výskumu na stavbe „Priemyselný park Nitra“ časť komunikácie, parkoviská, mosty“ podľa podmienok určených v rozhodnutí Krajského pamiatkového úradu v Nitre č. KPUNR-2015/15954-6/59627/Bis zo dňa 31.8.2015 a č. KPUNR-2016/7994-2/19538/Bis zo dňa 16.3.2016

Záchranný archeologický prieskum

	množstvo	M.J.	Jednotková cena	Cena celkom v € (bez DPH)
Archeologický výskum -terénna povrchová prospekcia, vhodná geofyzikálna metóda, sondážny archeologický výskum (vrátane mechanizmov, robotníkov,koordinácie, geodetických prác vytýčenie -zameranie), spracovanie priebežnej správy a výskumného elaborátu, sledovanie počas realizácie výkopových prác.	180,5	ha	1 125,00	203 062,50
Plošný archeologický výskum - zahŕňa strojné mechanizmy, mzdové náklady – odborní pracovníci spoločnosti, technický a administratívny personál spoločnosti, pracovníci pre ručné kopácke práce, pracovné náradie, diety, ubytovanie, použitie vozového parku spoločnosti vrátane PHM a amortizácie, zber dát pre potreby výskumnej dokumentácie, zber dát - fotodokumentácie, zber dát - terénne merania, zber dát – ručné zakresľovanie archeologických situácií, zapríkrastkovanie nehnuteľných arch. objektov, zapríkrastkovanie hnutelných archeologických nálezov, prostriedky mobilnej komunikácie a iný drobný materiál ako aj všetky tu nevymenované no nevyhnutné náklady. Po realizácii výskumu bude spracovaný výskumný elaborát, spracovanie hnutelných nálezov.	1,66	ha	89 000,00	147 740,00
Cena celkom za "ARCHEOLOGICKÝ PRIESKUM" bez DPH				350 802,50

Tešíme sa na spoluprácu.

S pozdravom

ARCHEOLOGICKÝ ÚSTAV
SLOVENSKEJ AKADÉMIE VIED
Akademická 2
949 21 NITRA (7)

Mgr. Marek Vojteček, PhD.
Vedúci oddelenia záchranných výskumov
a prospekcie AÚ SAV

PRÍLOHA Č. 2 – Požiadavky na archeologický výskum

Nálezy na Stavenisku (Hlavná zmluva, Všeobecné zmluvné podmienky upravené Osobitnými zmluvnými podmienkami, podčlánok 4.24)t

Všetky fosílie, mince, cenné alebo starožitné predmety a objekty, a iné pozostatky alebo predmety geologicky a archeologicky zaujímavé nájdené na Stavenisku budú odovzdané do starostlivosti a právomoci Objednávateľa. Zhotoviteľ je povinný vykonať primerané opatrenia na zabránenie Personálu Zhotoviteľa, alebo iným osobám, aby vybrali alebo poškodili niektoré z týchto nálezov.

Pri objavení predmetov podliehajúcich zákonu č. 49/2002 Z. z. o ochrane pamiatkového fondu v znení neskorších predpisov je Objednávateľ povinný uzavrieť zmluvu s právnickou alebo fyzickou osobou, ktorá má príslušné oprávnenie vydané Ministerstvom kultúry SR na vykonanie záchranného archeologického výskumu. Oprávnená inštitúcia rozhodne o potrebe a rozsahu archeologického dozoru a archeologického výskumu na Stavenisku.

Zhotoviteľ zabezpečí záchranný archeologický výskum archeologických lokalít nachádzajúcich sa v trase Diela a na Stavenisku tak, aby čo najmenej ovplyvnil postup vykonávania jeho prác na Diele.

Ďalšie podrobnosti sú uvedené v Požiadavkách Objednávateľa a v Dokumentácii poskytnutej Objednávateľom.

Ochrana pamiatkového fondu (Zväzok 3 časť 1 článok 3 podčlánok 3.16)

Aktuálna právna ochrana kultúrnych pamiatok a pamiatkových území je zabezpečovaná podľa zákona č. 49/2002 Z.z. o ochrane pamiatkového fondu v znení neskorších predpisov a Vyhlášky MK SR č. 253/2010 Z.z, ktorou sa vykonáva zákon č. 49/2002 Z.z. o ochrane pamiatkového fondu v znení neskorších predpisov.

Archeologický výskum sa vykoná na lokalite staveniska dopravnej infraštruktúry a min. identifikovaných v rámci Archeologického prieskumu HTU (Zväzok 5, časť V. Všeobecné časti časť L.14 Archeologický prieskum) na základe lokalít na území stavby Prípravy strategického parku Nitra (s možným ohrozením archeologických lokalít).

Nateraz nie sú známe iné pamiatkové/archeologické lokality, ktoré môžu byť nájdené pri stavebnej činnosti.

Objednávateľ predpokladá, že na uvedené je potrebné vytvoriť časový priestor v súčinnosti so stavebnými prácami.

Zhotoviteľ je povinný pred začatím prác uzavrieť zmluvu s právnickou alebo fyzickou osobou, ktorá má príslušné oprávnenie vydané Ministerstvom kultúry SR na vykonanie záchranného archeologického výskumu a oznámiť začiatok prác KPÚ v Nitre.

Po ukončení záchranného archeologického výskumu Zhotoviteľ vypracuje Výskumnú dokumentáciu, ktorú odovzdá do 60 dní od skončenia terénnej časti výskumu na Krajský pamiatkový úrad Nitra.

Uvedené skutočnosti musí Zhotoviteľ zohľadniť pri príprave Harmonogramu prác.

Zhotoviteľ vytvorí podmienky a zabezpečí vykonanie záchranného archeologického výskumu.

Zväzok 5 časť 5 súťažných podkladov Súťaže

1. Záznam sledu udalostí

Počas realizácie záchranného archeologického výskumu na stavbe „Výstavba strategického parku“ okr. Nitra v termíne od 23.9.2015 do 24.03.2016 bola realizovaná na plochách bez vegetácie a na plochách odhumusovaných stavbou 1. etapa archeologického výskumu formou podrobnej terénnej prospekcie a povrchový zber archeologických nálezov, zber po skrývke mechanizmami a prieskum detektorom kovov.

Formou sledovania zemných a výkopových prác boli priebežne skontrolované prekládky inžinierskych sietí.

Od 12.10.2015 bola na stavbe zahájená 2. etapa archeologického výskumu formou sondáže. Sondážny výskum pod prvou etapou výstavby bol skončený 17.03.2016.

2. Interpretácia významu týchto udalostí alebo skutočností

V rámci prvej etapy výstavby bolo preskúmaných cca 1 500 000 m² plochy stavby bez archeologických nálezov a situácii. Mimo prvej etapy výstavby boli ku dnešnému dňu identifikované 3 archeologické lokality (lokalita 1,2,3 mimo budúceho územia JLR).

3. Vyhodnotenie skutočností alebo výsledky výskumu prezentované

Budúce územie JLR: 1. etapa archeologického výskumu formou podrobnej terénnej prospekcie a povrchový zber archeologických nálezov, zber po skrývke mechanizmami a prieskum detektorom kovov – výskum bol negatívny na archeologické nálezy a situácie.

2. etapa archeologického výskumu formou sondáže – výskum bol negatívny na archeologické nálezy a situácie.

Územie strategického parku:

Lokalita 1: bola identifikovaná v polohe Kajstanské lúky – v jej južnej časti. Nálezisko sa nachádza na miernej terénnej vyvýšenine, pričom v teréne bolo rozpoznané na základe odlišného sfarbenia ornice a výraznej koncentrácie hnutelných archeologických nálezov.

- hnutelné archeologické nálezy boli zastúpené početnými fragmentmi sídliskovej keramiky a mazanice. Keramika bola zastúpená črepmi stredne hrubej až hrubej v ruke vyhotovenej keramiky s povrchovou úpravou (hladenie, leštenie, zdrsnený povrch v prípade hrubostenných fragmentov).

5

Lokalita 2: bola identifikovaná v polohe Kajstanské lúky –v jej severozápadnej časti, pričom nálezisko rozdeľuje násyp vybudovanej železničnej trate medzi obcami Lužianky a Dražovce. Nálezisko bolo identifikované na základe porastových príznakov zachytených na ortofotomapách, pričom tento predpoklad bol následne v teréne overený terénnou prospekciou, sondami a následne plošným archeologickým výskumom. Počas realizácie plošného archeologického výskumu tejto lokality sa podarilo odкрыť germánske sídlisko z doby rímskej.

Lokalita 3: bola identifikovaná v severovýchodnej časti plochy stavby, v južnej časti polohy Hrúštie a čiastočne zasahuje do polohy Za mlynom. Lokalita sa nachádza na poľnohospodársky využívannej pôde – v súčasnosti sa tam nachádza kukuričné pole. Nálezisko bolo identifikované na základe porastových príznakov zachytených na ortofotomapách, pričom tento predpoklad bol v rámci možností overený terénnou prospekciou –zber.

- terénnou prospekciou boli zozbierané početné fragmenty keramiky, mazanice ako aj nálezy štiepanej industrie (surovina, úštep). Fragmenty keramiky boli zastúpené črepmi v ruke vyhotovených nádob, pričom na niektorých sa nachádza plastická výzdoba vo forme: plastickej presekávanej lišty/pásky, jazykovité výčnelky rôznych veľkostí, drobné výčnelky/pupčky; rytá výzdoba: vo forme viacnásobnej vlnovky, ryté viacnásobné línie. V nálezovom materiáli sa nachádza aj fragment s perforovaním - pravdepodobne zvyšok hlineného cedidla/pyraunu. Povrchová úprava na fragmentoch bola prevedená vo forme hladného až lešteného povrchu, v prípade hrubostenných nádob bol povrch upravený formou zdrsnenia.

4. Diskusia o výsledkoch rozhodnutia alebo postupu

Budúce územie JLR: Výskum bol negatívny na archeologické lokality.

Na záujmovej ploche stavby boli realizované prvé 2. Etapy archeologického výskumu, počas ktorých neboli zistené archeologické nálezy a situácie.

Územie strategického parku:

Lokalita 1: Napriek početnosti nálezov hlavne keramiky nebolo možné v tejto fáze určiť kultúrne zaradenie náleziska ako aj určenie či sa jedná o monokultúrnu alebo polykultúrnu lokalitu.

Lokalita 2: Doposiaľ preskúmané objekty predstavujú do zeme zahĺbené objekty obytnej funkcie (typické chaty s kolovou konštrukciou), výrobné objekty, voľne stojace ohniská, pece, kolové jamy, rozmerné zvyšky mazanice, ktoré sú pravdepodobne pozostatkom deštruovaných stien obydľí, zvyšky podláh. Najpočetnejšiu skupinu hnutelných nálezov na sídlisku tvoria nálezy keramiky – domácej v ruke vyhotovenej ale aj na kruhu točenej, popri ktorej sa vyskytujú nálezy importov v podobe fragmentov terry sigillaty a panónskej keramiky. Kovové predmety boli zastúpené

predmetmi vyhotovenými zo železa (náradie, spony) ale aj predmetmi vyhotovenými z bronzu (najčastejšie ihlice a spony).

Lokalita 3: Na základe získaných nálezov fragmentov keramiky nie je možné určiť s presnosťou kultúrne zaradenie náleziska, avšak z nálezov je možné predpokladať polykultúrnosť lokality.

5. Závěry

Výskum prebehol v úzkej súčinnosti zo stavbou a jednotlivé realizované práce boli odsúhlasené KPÚ Nitra.

Na základe rozhodnutia KPÚ Nitra je potrebné naďalej sledovať výkopové práce na stavbe strategického parku a na budúcom území JLR

6. Odporúčanie

Na plochách bezprostredne ohrozených stavebnou činnosťou je potrebné postupovať podľa rozhodnutia KPÚ Nitra a usmernení z pracovných stretnutí v teréne. Pre ucelenosť prác je potrebné naďalej pokračovať v archeologickom výskume, pričom realizácia archeologického výskumu bude prebiehať v dostatočnom predstihu pred zemnými prácami stavby z dôvodu možných neočakávaných nálezov a ich dokumentovaniu metódami archeologického výskumu.

S úctivým pozdravom

376AD, s.r.o.
Hlavná 50, Prešov - 08001.
90

Mgr. Mária Comisso
konateľ/archeológ

Handwritten mark



KRAJSKÝ PAMIATKOVÝ ÚRAD NITRA

Námestie Jána Pavla II. č. 8, 949 01 Nitra

číslo: KPUNR-2015/15954-6/59627/Bis

Nitra, 31.08.2015

MH Invest s.r.o.
Trnavská cesta 100
821 01 Bratislava

Toto rozhodnutie je právoplatné	
dňom: 5.10.2015	
a vykonateľné dňom: 6.10.2015	
Krajský pamiatkový úrad	
Nitra	
dňa: 19.10.2015	
Za správnosť:	

VEREJNÁ VYHLÁŠKA

Krajský pamiatkový úrad Nitra, podľa § 11 odseku 1 zákona č.49/2002 Z. z. o ochrane pamiatkového fondu v znení neskorších predpisov (ďalej len pamiatkový zákon) ako vecne príslušný orgán špecializovanej štátnej správy a podľa § 9 odseku 5 citovaného zákona ako miestne príslušný orgán špecializovanej štátnej správy na úseku ochrany pamiatkového fondu, podľa § 46 zákona číslo 71/1967 Z. z. o správnom konaní (správny poriadok) v znení neskorších predpisov vydáva toto

rozhodnutie

Krajský pamiatkový úrad Nitra v zmysle § 35 ods. 4 písm. a), § 35 ods. 7 a § 36 ods. 3 pamiatkového zákona z vlastného podnetu, v nadväznosti na žiadosť spoločnosti MH Invest, s.r.o. Bratislava zo dňa 28.7.2015 a námietky účastníka konania Romana Cerulíka, Nitra zo dňa 19.8.2015 rozhodol, že je **nevyhnutné vykonať predstihový archeologický výskum** za účelom záchrany archeologických nálezov predpokladaných v zemi na území stavby: „**Vybudovanie strategického parku**“, v kat. úz. **Čakajovce, Zbehy, Lužianky, Dražovce, Mlynárce a Zobor**, okr. Nitra (ďalej len „stavba“).

Krajský pamiatkový úrad Nitra podľa § 39 ods. 1 pamiatkového zákona a Vyhlášky Ministerstva kultúry SR č. 253/2010 Z. z. v znení neskorších predpisov, ktorou sa vykonáva zákon o ochrane pamiatkového fondu, **určuje nasledujúce podmienky vykonania archeologického výskumu:**

1. Archeologický výskum na pozemku parc. č. 3064 v kat. úz. Lužianky a pozemkoch parc. č. 3146/1, 3146/2, 3146/3, 3145, 3146/4, 4767/3, 4767/61, 4767/15, 4767/161 a 4767/159 v kat. úz. Zobor je možné uskutočniť iba na základe predchádzajúceho písomného súhlasu majiteľa.
2. **Spôsob vykonania predstihového archeologického výskumu:**
 - a) **archeologický výskum** sa uskutoční na ploche stavby okrem pozemkov uvedených v bode 1. **v predstihu pred výkopovými prácami,**
 - b) **v prvej etape** sa na ploche stavby uskutoční **podrobná terénna prospekcia a povrchový zber** archeologických nálezov,
 - c) **v druhej etape** sa na ploche stavby uskutoční **zist'ovacia sondáž** po archeologicky sterilné geologické podložie formou pásových sond zemným strojom s plochou svahovacou lyžicou; rozmiestnenie a hustota zist'ovacích sond budú určené na základe výsledkov druhej etapy archeologického výskumu,

Telefón
037/245 18 25

Fax
037/245 18 55

E-mail
podatelna.nr@pamiatky.gov.sk

Bankové spojenie
Štátna pokladnica
1807136851/0200

IČO
31755194

h

- d) v tretej etape sa na plochách s identifikovanými archeologickými náleziskami uskutoční **plošný archeologický výskum,**
- e) po ukončení každej etapy výskumu zvolá stavebník odbornú komisiu za účasti archeológa Krajského pamiatkového úradu v Nitre, v rámci ktorej budú na základe aktuálnych výsledkov archeologického výskumu spresnené podmienky pre vykonanie ďalšej etapy archeologického výskumu,
- f) archeologický nález je vlastníctvom Slovenskej republiky. Správcu nálezu, prevod vlastníctva a správy archeologických nálezov stanovuje § 40, odseky 6, 8 a 9 pamiatkového zákona.

3. Pri zabezpečení archeologického výskumu je stavebník povinný:

- a) podľa § 38 odsek 1 pamiatkového zákona uhradiť náklady na výskum,
- b) **podľa § 36 ods. 4 pamiatkového zákona zabezpečiť vykonanie archeologického výskumu právnickou osobou oprávnenou vykonávať archeologické výskumy,** s ktorou v dostatočnom časovom predstihu uzatvorí pred začatím výskumu podľa § 39 ods. 3 pamiatkového zákona zmluvu o vykonaní pamiatkového výskumu, o čom písomne upovedomí Krajský pamiatkový úrad Nitra,
- c) vyčleniť v harmonograme stavby časový priestor pre realizáciu archeologického výskumu,
- d) realizátorovi výskumu doručiť kópiu tohto rozhodnutia a poskytnúť celkovú situáciu stavby,
- e) v prípade zistenia nehnuteľných archeologických nálezov, ako sú torzá architektúr v priebehu archeologického výskumu alebo iných zemných prác nález ohlásiť a každý ďalší postup stavebníka a oprávnenej osoby vykonávajúcej výskum konzultovať s Krajským pamiatkovým úradom Nitra,
- f) **podľa § 39 ods. 11 pamiatkového zákona odovzdať bezodplatne jedno vyhotovenie výskumnej dokumentácie spolu so stanoviskom Pamiatkového úradu SR,** spracovanej oprávnenou osobou podľa § 39 ods. 9 pamiatkového zákona a v zmysle § 7 a § 10 vyhlášky Ministerstva kultúry SR č. 253/2010 Z. z., ktorou sa vykonáva zákon o ochrane pamiatkového fondu Krajskému pamiatkovému úradu Nitra a Archeologickému ústavu Slovenskej akadémie vied, Akademická 2, 949 21 Nitra,
- g) **odovzdať výskumnú dokumentáciu podľa § 39 ods. 11 pamiatkového zákona do 90 dní od skončenia terénnej časti výskumu,**
- h) zoznam právnických osôb oprávnených Ministerstvom kultúry SR na vykonávanie archeologického výskumu je k dispozícii na internetovej adrese:
<http://www.culture.gov.sk/posobnost-ministerstva/kulturne-dedicstvo-/ochrana-pamiatok/pamiatkovy-vyskum-a-restaurovanie-e0.html>

Štátny pamiatkový dohľad na úseku ochrany pamiatkového fondu bude vykonávať Krajský pamiatkový úrad Nitra. Každú zmenu nad rámec tohto rozhodnutia je nutné prerokovať a schváliť Krajským pamiatkovým úradom Nitra.

Podľa § 44a pamiatkového zákona toto rozhodnutie stratí platnosť po uplynutí troch rokov odo dňa vydania, ak nedôjde k jeho použitiu na účel, pre ktorý je určené.

Odôvodnenie

Spoločnosť MH Invest, s.r.o. Bratislava listom zo dňa 28.7.2015 požiadala Krajský pamiatkový úrad Nitra o vydanie rozhodnutia o vykonaní archeologického výskumu na území stavby „**Vybudovanie strategického parku**“, v kat. úz. **Čakajovce, Zbehy, Lužianky, Dražovce, Mlynárce a Zobor**, okr. Nitra. Prílohou žiadosti bol mapový podklad so situáciou navrhovanej stavby a súhlasy užívateľov dotknutých pozemkov, ktorými sú Poľnohospodárske družstvo Čakajovce a Dražovce, Čakajovce 200, 951 43 Jelšovce a spoločnosť RADAR, s.r.o., Poľnofarma 479, 951 42 Zbehy. Krajský pamiatkový úrad Nitra oznámil verejnou vyhláškou č. KPUNR-2015/15954-2/52642/Bis zo dňa 03.08.2015 začatie konania o archeologickom výskume.

Verejná vyhláška bola vyvesená na úradnej tabuli Obce Čakajovce od 7. 8. 2015 po dobu 15 dní, na úradnej tabuli Obce Lužianky od 7. 8. 2015 po dobu 15 dní, na úradnej tabuli Obce Zbehy od 7. 8. 2015 po dobu 15 dní, na úradnej tabuli Mesta Nitra od 6. 8. 2015 po dobu 15 dní, na úradnej tabuli Krajského pamiatkového úradu Nitra od 04. 08. 2015 po dobu 15 dní a na elektronickej úradnej tabuli Pamiatkového úradu Slovenskej republiky od 05. 08. 2015 po dobu 15 dní. Spoločnosť Radar, s.r.o. Zbehy listom zo dňa 11.08.2015 opravila pôvodné súhlasné stanovisko s vykonaním archeologického výskumu s tým, že nie je oprávnená vyjadrovať sa k pozemku parc. č. 3064 v kat. úz. Lužianky a pozemkom parc. č. 3146/1, 3146/2, 3146/3, 3145, 3146/4, 4767/3, 4767/61, 4767/15, 4767/161 a 4767/159 v kat. úz. Zobor. Dňa 19.08.2015 bola na Krajský pamiatkový úrad Nitra doručená námietka účastníka konania Romana Cerulíka, Nitra, ako vlastníka pozemku parc. č. 3064 v kat. úz. Lužianky a pozemkov parc. č. 3146/1, 3146/2, 3146/3, 3145, 3146/4, 4767/3, 4767/61, 4767/15, 4767/161 a 4767/159 v kat. úz. Zobor, ktorý požaduje, aby bol súhlas s vykonaním archeologického výskumu na horeuvedených nehnuteľnostiach vyžadovaný od ich majiteľa a nie od nájomcu. Z tohto dôvodu je archeologický výskum na pozemku parc. č. 3064 v kat. úz. Lužianky a pozemkoch parc. č. 3146/1, 3146/2, 3146/3, 3145, 3146/4, 4767/3, 4767/61, 4767/15, 4767/161 a 4767/159 v kat. úz. Zobor možné uskutočniť iba na základe predchádzajúceho písomného súhlasu majiteľa.

Krajský pamiatkový úrad Nitra v nadväznosti na žiadosť spoločnosti MH Invest, s.r.o. Bratislava a námietku účastníka konania Romana Cerulíka, Nitra, z vlastného podnetu vydáva rozhodnutie o nevyhnutnosti vykonania predstihového archeologického výskumu v zmysle § 35 ods. 4 písm. a), § 35 ods. 7 a § 36 ods. 3 pamiatkového zákona v súvislosti s navrhovanou stavbou.

Krajský pamiatkový úrad Nitra vyhodnotil územie dotknuté stavbou z hľadiska národných kultúrnych pamiatok a pamiatkových území evidovaných v Ústrednom zozname pamiatkového fondu SR a z hľadiska archeologického potenciálu príslušnej časti katastrálnych území **Čakajovce, Zbehy, Lužianky, Dražovce, Mlynárce a Zobor**, okr. Nitra. **Čakajovce, Zbehy, Lužianky, Dražovce, Mlynárce a Zobor**, okr. Nitra. Na riešenom území sa nachádzajú známe archeologické náleziská s osídlením datovaným do viacerých období praveku a do stredoveku. Vzhľadom na absenciu systematického archeologického výskumu formou terénnej prospekcie a povrchového zberu, ako aj prítomnosti porastových a pôdnych príznakov na ortofotomapách predmetného územia, existuje vysoká pravdepodobnosť výskytu ďalších archeologických nálezísk.

Krajský pamiatkový úrad Nitra posúdil celkový geomorfologický charakter dotknutého územia, rozsah a druh navrhovanej stavebnej aktivity, ako aj možný výskyt dosiaľ neevidovaných archeologických nálezov. Krajský pamiatkový úrad Nitra dospel k záveru, že na riešenom území je samotnou realizáciou stavby veľmi pravdepodobné porušenie či zničenie archeologických nálezov alebo nálezových situácií. Preto Krajský pamiatkový úrad Nitra považuje predstihový archeologický výskum za nevyhnutnú formu pamiatkovej ochrany a záchranu potenciálnych archeologických nálezov a nálezových situácií na mieste stavby.

Rozhodnutie bolo vydané v zmysle pamiatkového zákona a správneho poriadku. Toto rozhodnutie nenahrádza povolenie príslušného stavebného úradu.

Vzhľadom na vyššie uvedené správny orgán rozhodol tak, ako je uvedené vo výroku tohto rozhodnutia.

Poučenie o odvolaní

Proti tomuto rozhodnutiu je možné podať odvolanie podľa § 54 ods. 2 zákona č. 71/1967 Zb. o správnom konaní v znení neskorších predpisov v lehote 15 dní odo dňa oznámenia rozhodnutia na Krajský pamiatkový úrad Nitra.

Toto rozhodnutie je preskúmateľné súdom za podmienok v § 247 a nasl. zákona č. 99/1963 Zb. Občiansky súdny poriadok v znení neskorších predpisov.

Toto oznámenie má povahu verejnej vyhlášky podľa § 26 zákona č. 71/1967 Z. z. o správnom konaní v znení neskorších predpisov a musí byť vyvesené po dobu **15 dní** na úradnej tabuli Mesta Nitra, na úradných tabuliach Obce Čakajovce, Obce Lužianky a Obce Zbehy, na úradnej tabuli Krajského pamiatkového úradu v Nitre a na internetovej stránke Pamiatkového úradu Slovenskej republiky. Posledný deň vyvesenia oznámenia je dňom jeho doručenia pre neznámych účastníkov konania.



Ing. Anna Valeková
riaditeľka
krajského pamiatkového úradu

Doručí sa:

1. Mesto Nitra – úradná tabuľa – zverejnenie po dobu 15 dní:

Vyvesené dňa: 3.9.2015

Zvesené dňa: 18.9.2015

Pečiatka a podpis

2. Obec Čakajovce – úradná tabuľa – zverejnenie po dobu 15 dní:

Vyvesené dňa: 4.9.2015

Zvesené dňa: 18.9.2015

Pečiatka a podpis

3. Obec Lužianky – úradná tabuľa – zverejnenie po dobu 15 dní:

Vyvesené dňa: 4.9.2015

Zvesené dňa: 18.9.2015

Pečiatka a podpis

4. Obec Zbehy – úradná tabuľa – zverejnenie po dobu 15 dní:

Vyvesené dňa: 4.9.2015

Zvesené dňa: 20.9.2015

Pečiatka a podpis

5

5. Krajský pamiatkový úrad v Nitre – úradná tabuľa – zverejnenie po dobu 15 dní:

Vyvesené dňa: 2.9.2015

Zvesené dňa: 17.9.2015

Pečiatka a podpis

KRAJSKÝ PAMIATKOVÝ ÚRAD
Námestie Jána Pavla II.
949 01 NITRA

6. Pamiatkový úrad Slovenskej republiky – elektronická úradná tabuľa – zverejnenie po dobu 15 dní:

Vyvesené dňa: 3.9.2015

Zvesené dňa: 18.9.2015

Pečiatka a podpis

7. Roman Cerulík, Štefánikova 59, 949 01 Nitra

Po uplynutí doby na zverejnenie žiadame zaslať verejnú vyhlášku opatrenú podpisom a pečiatkou príslušného orgánu miestnej samosprávy na adresu: Krajský pamiatkový úrad Nitra, Námestie Jána Pavla II. č. 8, 949 01 Nitra.