




Úkon spoplatnený
podľa zákona 145/1995 Z. z.

Geometrický plán je podkladom na právne úkony, keď údaje doterajšieho stavu výkazu výmer sú zhodné s údajmi platných výpisov z katastra nehnuteľností.

 PROMA INVEST Kuzmányho 8428/20A 010 01 Žilina tel., fax: +421 41 516 6125 geodesy@promainvest.sk IČO : 36 438 626	Kraj :	Okres :	Obec :
	ŽILINSKÝ	ŽILINA	ŽILINA
	Katastrálne územie :	Číslo plánu :	Mapový list :
	ŽILINA	60/2016	VKM
GEOMETRICKÝ PLÁN na oddelenie parcely č. 2944/22			
Vyhotovitel' :	Autorizačne overil :		Úradne overil meno :
Dňa:	Meno:	Dňa:	Meno:
20.12.2016	Maroš Majerčiak	20.12.2016	Ing. Matej Valentovič
Nové hranice boli v prírode označené :	Náležitostami a presnosťou zodpovedá predpisom .		Úradne overené podľa § 9 zákona NR SR č. 215/1995 Z.z. o geodézii a kartografii
drevenými kolíkmi			
Záznam podrobného merania zmien :			
5856			
Súradnice bodov označených číslami a ostatné meračské údaje sú uložené vo všeobecnej dokumentácii .	 Pečiatka a podpis		Ing. Anna KURIMSKÁ Dňa: 26-01-2017 Číslo: 2618/2016  Pečiatka a podpis

VÝKAZ VÝMER

Doterajší stav					Zmeny					Nový stav					
Číslo			Výmera		Druh pozemku	Diel	k parcele číslo	m2	od parcely	m2	Číslo parcely	Výmera		Druh pozemku	Vlastník iná (oprávnená osoba) adresa (sídlo)
PK vložky	parcely		ha	m2								ha	m2		
LV	EKN	CKN													
8722		2944/9		179	ost.pl.						2944/9 2944/22	95 84	ost.pl. 37 ost.pl. 37		doterajší Žilinská teplárenská, a. s. Košícká 11 Žilina
Spolu:				179								179			

Legenda: kód spôsobu využívania

37 - Pozemok, na ktorom sú skaly, svahy, rokliny, výmole, vysoké medze s krovím alebo kamením a iné plochy, ktoré neposkytujú trvalý úžitok



2932/9

2932/6

2933/5

2944/10

2933/4

d

2933/3

2933/6

Detail

2944/22

2944/9

2935/1

2935/3

2936

2944/3

2944/8

2937/2

2937/1

6027/39

6027/37

2938

2939

Detail

6027/209

6027/35

6027/38

