

Číslo zmluvy: 136/2011


Výkon: 15/153

Zmluva
o nájme reklamných plôch a poskytnutí ďalších služieb

uzavretá v zmysle § 269 a nasl. zákona č. 513/1991 Zb. (Obch. zákonník) v znení neskorších predpisov

Čl. I

Zmluvné strany

1. **Poskytovateľ:** **BigMedia, spol. s r.o.**
Sídlo: Ivanská cesta 2 D, 821 04 Bratislava
Štatutárny orgán: János Gaál, Richard Flimel, konatelia
IČO: 43 999 999
DIČ: 2022543963
IČ DPH: SK2022543963
Bankové spojenie: 
číslo účtu:
Registrácia: Obchodný register Okresného súdu Bratislava I,
Oddiel: Sro, Vložka č.: 50758/B
- (ďalej len „poskytovateľ“)
2. **Objednávateľ:** **Národné osvetové centrum**
Sídlo: Námestie SNP č.12, 812 34 Bratislava
IČO: 00164615
DIČ: 2020829888
IČ DPH: SK2020829888
Bankové spojenie: Štátna pokladnica
číslo účtu: SK 70 8180 0000 00700050 3080
Štatutárny orgán: PhDr. Jana Kresáková, generálna riaditeľka
Právna forma: príspevková organizácia pôsobiaca na základe Zriaďovacej listiny, vydanéj Ministerstvom kultúry SR MK-3852/2008-10/15243

(ďalej len „objednávateľ“)

(spoločne ďalej len „zmluvné strany“)

Čl. II

Predmet zmluvy

1. Predmetom zmluvy je nájom 50 reklamných plôch poskytovateľa (ďalej len „plochy“) o rozmeroch 5,04 m x 2,38 m, tlač plagátov, výlep plagátov (max. rozmer 5,04 m x 2,38 m) a údržba plôch a plagátov.
2. Plocha je určená na informovanie verejnosti o podujatiach objednávateľa v zmysle zákona č. 147/2001 Z. z. o reklamnom zariadení.
3. Poskytovateľ zabezpečí objednávateľovi nájom plôch, tlač plagátov, výlep plagátov, údržbu plôch a plagátov v čase od 1.5. 2015 do 31.5. 2015.

4. Miestom výlepu plagátov sú plochy podľa Prílohy č.1 tejto zmluvy. Poskytovateľ zabezpečí výlep plagátov od 1.5. 2015 do 4.5.2015.
5. Poskytovateľ vyhlasuje, že je vlastníkom plôch ktoré prenecháva nájomcovi do nájmu a tieto nie sú zaťažené právami iných subjektov.

Čl. III

Cena a platobné podmienky

1. Cena za nájom 50 plôch, tlač plagátov, výlep plagátov a údržbu plôch a plagátov je stanovená dohodou zmluvných strán v zmysle zákona č. 18/1996 Z.z. o cenách v znení neskorších predpisov na základe Cenovej ponuky poskytovateľa zo dňa 21.4.2015 vo výške 5 500 € bez DPH, DPH vo výške 1 100 €, cena s DPH 6 600 €, slovom šesťtisícšesťsto eur. Cenová ponuka tvorí Prílohu č. 2 tejto zmluvy.
2. V cene je zahrnutý nájom plochy, poplatok mestu za užívanie verejného priestranstva, tlač plagátov, výlep plagátov a údržba plôch a plagátov.
3. Poskytovateľ je oprávnený vystaviť objednávateľovi faktúru ihneď po vylepení plagátov. Prílohou faktúry bude zoznam plôch, na ktorých sú umiestnené plagáty. V prípade, že faktúra nebude obsahovať všetky požadované náležitosti podľa § 71 ods. 2 z.č. 222/2004 Z.z. o DPH v znení neskorších predpisov alebo prílohu, je objednávateľ oprávnený vrátiť ju poskytovateľovi na prepracovanie/doplnenie. Poskytovateľ je povinný na faktúre uviesť nový termín splatnosti.
4. Splatosť faktúry je 14 pracovných dní odo dňa jej doručenia objednávateľovi. Objednávateľ uhradí faktúru bezhotovostne, prevodom na účet poskytovateľa.
5. V prípade oneskorenia úhrady faktúry je poskytovateľ oprávnený požadovať úrok z omeškania vo výške 0.05 % z dlžnej sumy za každý deň omeškania. Objednávateľ je povinný uhradiť poskytovateľovi všetky náklady spojené s vymáhaním neuhradenej ceny.

Čl. IV

Dodacie podmienky

1. Objednávateľ je povinný dodať poskytovateľovi grafický návrh plagátov e-mailom vo formáte pdf. na adresu: motovska@bigmedia.sk najneskôr 4 dni pred dohodnutým termínom výlepu plagátov.
2. Poskytovateľ je povinný zrealizovať tlač plagátov v špecifikácii: 120 g papier, plnofarebná tlač 4+0.

Čl. V

Práva a povinnosti poskytovateľa

1. Poskytovateľ je povinný zabezpečiť objednávateľovi riadne a včas nájom plôch, tlač plagátov, výlep plagátov, údržbu plôch a plagátov podľa tejto zmluvy.
2. Štandardným dňom pre realizáciu výlepu sú prvé 4 dni mesiaca, v ktorom sa uskutočňuje prenájom plôch. Poskytovateľ zabezpečí ďalšiu kontrolu všetkých plôch každých 14 dní a následnú opravu zistených poškodení plagátov zrealizuje do 3 dní.
3. Poskytovateľ sa zaväzuje zabezpečiť údržbu plôch, starostlivosť o plagáty a opravy plagátov min 1 krát týždenne.

Čl. VI

Ďalšie práva a povinnosti zmluvných strán

1. Objednávateľ má právo na reklamáciu nájomných služieb, služieb tlače plagátov, služieb výlepu plagátov a služieb údržby plagátov a plôch v prípade, že si poskytovateľ nespĺní povinnosti vyplývajúce zo zmluvy riadne a včas. Reklamácia musí byť realizovaná výlučne písomnou formou.
2. Objednávateľ je povinný riadne a včas si splniť povinnosti vyplývajúce zo zmluvy, včas uhradiť cenu podľa Čl. III tejto zmluvy a poskytnúť poskytovateľovi súčinnosť pri výskyte nedostatkov spojených s plnením poskytovateľa podľa tejto zmluvy.
3. Objednávateľ nie je oprávnený poskytnúť plochy do podnájmu tretej osobe.

Čl. VII

Platnosť a účinnosť zmluvy

1. Každá zo zmluvných strán má právo od zmluvy odstúpiť v prípade, že druhá strana nespĺní záväzky a povinnosti vyplývajúce z tejto zmluvy alebo ak tak ustanovuje zákon.
2. Za podstatné porušenie zmluvy sa považuje:
 - a) zo strany objednávateľa: nedodanie grafického návrhu plagátov, neposkytnutie požadovanej súčinnosti,
 - b) zo strany poskytovateľa: neposkytnutie plôch v dohodnutom čase alebo rozsahu alebo kvalite alebo nezrealizovanie tlače v požadovanej špecifikácii alebo výlepu plagátov v čase podľa tejto zmluvy alebo nezrealizovanie údržby plagátov alebo plôch podľa tejto zmluvy.
3. Účinky odstúpenia od zmluvy nastávajú nasledujúcim dňom po dni doručenia oznámenia o odstúpení od zmluvy druhej zmluvnej strane. Odstúpením od zmluvy nie je dotknuté právo odstupujúcej strany na náhradu škody spôsobenej dôvodom odstúpenia od zmluvy.
4. Odstúpenie od zmluvy je možné len písomným doručením oznámenia o odstúpení od zmluvy.
5. V prípade odstúpenia od zmluvy zanikajú všetky práva a povinnosti vyplývajúce z tejto zmluvy. V prípade odstúpenia od zmluvy sa zmluvné strany dohodli, že si nebudú vracaf už poskytnuté plnenia a najneskôr do 10 dní vysporiadajú vzťahy z tejto zmluvy.
6. Odstúpením od zmluvy, uplatnením zmluvnej pokuty alebo úrokov z omeškania nie je dotknuté právo oprávnenej strany na náhradu škody vzniknutej porušením zmluvy.
7. Táto zmluva nadobúda platnosť dňom jej podpísania zmluvnými stranami a účinnosť nasledujúcim dňom po dni jej zverejnenia v Centrálnom registri zmlúv Úradu vlády Slovenskej republiky v rozsahu platnej legislatívy.

Čl. VIII
Záverečné ustanovenie

1. Zmeny a doplnenia tejto zmluvy je možné vykonať len na základe písomného očíslovaného dodatku, podpísaného zmluvnými stranami.
2. Vzťahy touto zmluvou neupravené sa spravujú príslušnými ustanoveniami Obchodného zákonníka.
3. Zmluvné strany po prečítaní tejto zmluvy prehlasujú, že súhlasia s jej obsahom, že bola spísaná na základe pravdivých údajov, je prejavom ich slobodnej vôle a nebola dohodnutá v tiesni, ani za inak jednostranne nevýhodných podmienok. Na dôkaz uvedeného pripájajú svoje podpisy.
4. Zmluva je vypracovaná v štyroch rovnopisoch, jeden pre poskytovateľa a tri pre objednávateľa.
5. Súčasťou tejto zmluvy sú nasledovné prílohy:

Príloha č.1 – Zoznam reklamných plôch

Príloha č.2 – Cenová ponuka poskytovateľa zo dňa 21.4.2015

Bratislava, dňa 28.4.2016

Poskytovateľ

Bratislava, dňa 27.4.2017

Objednávateľ

János Gaál
konateľ
BigMedia, spol. s

PhDr. Jana Kresáková
generálna riaditeľka
Národné osvetové centrum

Richard Flimel
konateľ
BigMedia, spol. s r.o.

Zoznam vybraných panelov

dátum: 20.04.2015

Billboard
Nár. osvetlové osnutum

obdobie od-do 01.05.2015 - 31.05.2015
Celkový počet panelov je 20ks.

id	id	id	id	id	id
Bratislava 1					
10439	1854	BA	Nabr.L.Svobodu, Caribic, parking, sm Brno	510x240	
10467	1852	BA	Nabr.L.Svobodu, kriz,Novy most, smer Brno	510x240	
10482	1817	BA	Staromestská, U. Podhradie, kriz, Židovská/Mikulášska	510x240	
10321	0012	BA	Spilárska ul., centrum mesta, obch.dom MY, smer Žilina	510x240	
10323	0014	BA	Spilárska ul., centrum mesta, obch.dom MY, smer Žilina	510x240	
10472	1897	BA	Nabreže L.Svobodu, výjazd na Nový most	510x240	
10480	1905	BA	Nabreže L.Svobodu, výjazd na Nový most	510x240	
10496	1928	BA	Nabreže L.Svobodu, výjazd na Nový most	510x240	
10393	1428	BA	Senecova ul., YMCA, centrum, smer Brno	510x240	
10394	1429	BA	Senecova ul., YMCA, centrum, smer Brno	510x240	
10485	1910	BA	Nabreže L.Svobodu, zjazd z Nového mosta	510x240	
10488	1913	BA	Nabreže L.Svobodu, zjazd z Nového mosta	510x240	
10491	1916	BA	Nabreže L.Svobodu, zjazd z Nového mosta	510x240	
Bratislava 2					
10542	0057	BA	Ruzinovská-kriz, Chumického ul., s.centrum	510x240	
10588	2185	BA	Ruzinovská, Křivácká, s.centrum	510x240	
10785	1586	BA	Ruzinovská, b.carp, Slovnaft, areál	510x240	
10747	1449	BA	Hradská ulica, benz, carpedio LUKOIL, areál	510x240	
17156			u. Svornosti, OC Kaufland, parkovisko	510x240	
10820	2029	BA	Ivanská, pred kriz, Vratislavská, sm. Vrakuňa	510x240	
10517	0032	BA	Ivanská cesta-letisko, príjazd	510x240	
10500	A21	BA	Hvedáča ul., Vrakuňa, kostol, smer centrum	510x240	
Bratislava 3					
11181	0904	BA	veľkoochod METRO, areál, parkoviska	510x240	
11384	1979	BA	Senecská cesta, benz, Slovnaft, AUDI, sm.centrum	510x240	
11114	0531	BA	Senecská cesta, OCGA COLA, H.rah, smer Žilina	510x240	
11066	0462	BA	Rozenská ul., DPMS, krizovka, smer Rado	510x240	
10993	0074	BA	Cesta na Senec, opr. hyper, TESCO, sm. Žilina	510x240	
11033	0233	BA	Roznovská, FRESH MARKET, parkovisko	510x240	
11304	1665	BA	Roznovská, Měbiok, Porucha Inter. Auto, sm. Žilina	510x240	

strana 2

id	id	id	id	id	id
11359	1853	BA	Kukuřičná ulica, pred kriz, Trnávská Myro	510x240	
11048	0433	BA	Kukuřičná ulica, pred kriz, Trnávská Myro	510x240	
11092	0509	BA	Trnávská cesta, T.J.START, kriz, smer centrum	510x240	
11195	0908	BA	veľkoochod METRO, výjazd z parkoviska	510x240	
16197	2267	BA	Cesta na Senec, výjazd, sm.centrum	510x240	
16088	2216	BA	Rožňavská ul., Fresh Market, za kriz, Tomášikova, sm. Žilina	510x240	

Bratislava 4

11625	0016	BA	M.č. I/2, H.rah BA-Maleciky, s. Maleciky	510x240	
11580	1782	BA	Lemacká c., HM TESCO, výjazd, sm. centrum	510x240	
11466	0298	BA	Lemacká c., hypermarket TESCO, MHD, areál	510x240	
16188	2258	BA	OC Metro-Dávinská Nová Ves, príjazd k areálu	510x240	
11520	0824	BA	nabr. L.Svobodu, N. chod PKO, RIVER PARK, postie zona	510x240	

Bratislava 5

11992	2053	BA	Elnetova ul., benz, carp, SHELL, areál	510x240	
11992	1468	BA	Panonská cesta, benz, carpedio LukoIL, areál	510x240	
11859	1166	BA	Einsteinova ul., INO:HEBA, gymnázium, sm. Žilina	510x240	
11948	1677	BA	Viedenska c., INO:HEBA, príjazd k areálu	510x240	
12009	1107	BA	Panonská cesta, parking TERNO, pohľad od TESCO	510x240	
11747	0623	BA	Panonská cesta, PEKAREN, HOTEL, smer Kittsee	510x240	
11983	1659	BA	Dolnozemska c., pod Príst. most, smer Vieden	510x240	
12001	A45	BA	Veľký Dvazdiak, rest. stredisko, rest. areál	510x240	
12004	A48	BA	Veľký Dvazdiak, rest. stredisko, rest. areál	510x240	
11682	0194	BA	hr. pecht, Jarovce-Kittsee, smer Bratislava	510x240	
11660	019	BA	Junárova c., smer centrum, sport, areál	510x240	

Panel č.: 10439

Mesto : Bratislava 1
Okres : Bratislava 1
Kraj : BA

Adresa : Nabr.L.Svobodu
Caribic, parking, sm. Brno
WGS84 n: 48.1401139 WGS84 eo: 17.0692308
Rozmer : 510x240 podla : 2/2 P

Umiestnenie panela:

Komunikácia:

Poloha:

Okolie panela:

Viditeľnosť:

Panel č.: 10467

Mesto : Bratislava 1
Okres : Bratislava 1
Kraj : BA

Adresa : Nabr.L.Svobodu
kriz, Novy most, smer Brno
WGS84 n: 48.1403080 WGS84 eo: 17.1018900
Rozmer : 510x240 podla : 1/1/1 P

Umiestnenie panela:

Komunikácia:

Poloha:

Okolie panela:

Viditeľnosť:

Panel č.: **10472**

Mesto : Bratislava 1
Okres : Bratislava 1
Kraj : BA

Adresa : Nabrežie L.Svobodu
výjazd na Nový most
WGS84 n : 48,140428 WGS84 eo : 17,102520
Rozmer : 510x240 pozícia : 15/3 P

Umiestnenie panela :

- centrum
- obchodná štvrť
- priemyselná štvrť
- rezidenčné plochy

Komunikácia :



- diaľnica
- cesta I. triedy
- cesta II. triedy
- ulica
- príjazd
- výjazd
- parkovisko
- pešia zóna
- križovatka

Položka :

- kolno
- žbino
- rovinná
- samostatný

Okolie panela :

- MHD
- stanica ŽSR, SAD
- pošta
- PNS
- kultúrne zariadenie
- športové zariadenie
- zdravotnícke zariadenie
- obchody
- občiansky dom

supermarket
čerpacia stanica
škola ZŠ, SŠ, VŠ
banka
reštaurácia
hotel

Viditeľnosť :

- do 20 m
- 20 - 50 m
- 50 - 100 m
- nad 100 m
- väčšie otvorené

Panel č.: **10480**

Mesto : Bratislava 1
Okres : Bratislava 1
Kraj : BA

Adresa : Nabrežie L.Svobodu
výjazd na Nový most
WGS84 n : 48,140433 WGS84 eo : 17,103188
Rozmer : 510x240 pozícia : 16/1 P

Umiestnenie panela :

- centrum
- obchodná štvrť
- priemyselná štvrť
- rezidenčné plochy

Komunikácia :



- diaľnica
- cesta I. triedy
- cesta II. triedy
- ulica
- príjazd
- výjazd
- parkovisko
- pešia zóna
- križovatka

Položka :

- kolno
- žbino
- rovinná
- samostatný

Okolie panela :

- MHD
- stanica ŽSR, SAD
- pošta
- PNS
- kultúrne zariadenie
- športové zariadenie
- zdravotnícke zariadenie
- obchody
- občiansky dom

supermarket
čerpacia stanica
škola ZŠ, SŠ, VŠ
banka
reštaurácia
hotel

Viditeľnosť :

- do 20 m
- 20 - 50 m
- 50 - 100 m
- nad 100 m
- väčšie otvorené

Panel č.: **10485**

Mesto : Bratislava 1
Okres : Bratislava 1
Kraj : BA

Adresa : Nabrežie L.Svobodu
výjazd z Nového mosta
WGS84 n : 48,140898 WGS84 eo : 17,103567
Rozmer : 510x240 pozícia : 1/1 K

Umiestnenie panela :

- centrum
- obchodná štvrť
- priemyselná štvrť
- rezidenčné plochy

Komunikácia :



- diaľnica
- cesta I. triedy
- cesta II. triedy
- ulica
- príjazd
- výjazd
- parkovisko
- pešia zóna
- križovatka

Položka :

- kolno
- žbino
- rovinná
- samostatný

Okolie panela :

- MHD
- stanica ŽSR, SAD
- pošta
- PNS
- kultúrne zariadenie
- športové zariadenie
- zdravotnícke zariadenie
- obchody
- občiansky dom

supermarket
čerpacia stanica
škola ZŠ, SŠ, VŠ
banka
reštaurácia
hotel

Viditeľnosť :

- do 20 m
- 20 - 50 m
- 50 - 100 m
- nad 100 m
- väčšie otvorené

Panel č.: **10488**

Mesto : Bratislava 1
Okres : Bratislava 1
Kraj : BA

Adresa : Nabrežie L.Svobodu
výjazd z Nového mosta
WGS84 n : 48,140893 WGS84 eo : 17,1034167
Rozmer : 510x240 pozícia : 5/2 P

Umiestnenie panela :

- centrum
- obchodná štvrť
- priemyselná štvrť
- rezidenčné plochy

Komunikácia :



- diaľnica
- cesta I. triedy
- cesta II. triedy
- ulica
- príjazd
- výjazd
- parkovisko
- pešia zóna
- križovatka

Položka :

- kolno
- žbino
- rovinná
- samostatný

Okolie panela :

- MHD
- stanica ŽSR, SAD
- pošta
- PNS
- kultúrne zariadenie
- športové zariadenie
- zdravotnícke zariadenie
- obchody
- občiansky dom

supermarket
čerpacia stanica
škola ZŠ, SŠ, VŠ
banka
reštaurácia
hotel

Viditeľnosť :

- do 20 m
- 20 - 50 m
- 50 - 100 m
- nad 100 m
- väčšie otvorené

Panel č. 10321

Mesto : Bratislava 1
Okres : Bratislava 1
Kraj : BA

Adresa : Spilalska ul., centrum mesta
obchodný dom NY, smer Zilina
WGS84 x: 48,1461750 WGS84 y: 17,1137583
Rozmer : 510x240 pozícia : 3/3 K

Umiestnenie panela :

centrum
 obchodný štít
 obchodná štít
 sídlisko
 priemyselná štít
 nezaradené plochy

Komunikácia :

diaľnica
 cesta I. triedy
 cesta II. triedy
 ulica
 prjazd
 výjazd
 parkovisko
 pešia zóna
 križovatka

Poloha :

kolmo
 šikmo
 rovnobežne
 samostatný



Okolie panela :

MHD
 stanica ŽSR, SAD
 pošta
 PNS
 kultúrne zariadenie
 športové zariadenie
 zdravotnícke zariadenie
 obchody
 obchodný dom

supermarket
 železničná stanica
 škola ZŠ, SŠ, VŠ
 banka
 reštaurácia
 hotel

Viditeľnosť :

do 20 m
 20 - 50 m
 50 - 100 m
 nad 100 m
 vlastné označenie

Panel č. 10323

Mesto : Bratislava 1
Okres : Bratislava 1
Kraj : BA

Adresa : Spilalska ul., centrum mesta
obchodný dom NY, smer Zilina
WGS84 x: 48,1461687 WGS84 y: 17,1137917
Rozmer : 510x240 pozícia : 3/3 K

Umiestnenie panela :

centrum
 obchodný štít
 obchodná štít
 sídlisko
 priemyselná štít
 nezaradené plochy

Komunikácia :

diaľnica
 cesta I. triedy
 cesta II. triedy
 ulica
 prjazd
 výjazd
 parkovisko
 pešia zóna
 križovatka

Poloha :

kolmo
 šikmo
 rovnobežne
 samostatný



Okolie panela :

MHD
 stanica ŽSR, SAD
 pošta
 PNS
 kultúrne zariadenie
 športové zariadenie
 zdravotnícke zariadenie
 obchody
 obchodný dom

supermarket
 železničná stanica
 škola ZŠ, SŠ, VŠ
 banka
 reštaurácia
 hotel

Viditeľnosť :

do 20 m
 20 - 50 m
 50 - 100 m
 nad 100 m
 vlastné označenie

Panel č. 10492

Mesto : Bratislava 1
Okres : Bratislava 1
Kraj : BA

Adresa : Staromestská, ul. Podhradie
kúpi Žitovská ul. / kulišská
WGS84 x: 48,1415828 WGS84 y: 17,1018194
Rozmer : 510x240 pozícia : 4/1 S

Umiestnenie panela :

centrum
 obchodný štít
 obchodná štít
 sídlisko
 priemyselná štít
 nezaradené plochy

Komunikácia :

diaľnica
 cesta I. triedy
 cesta II. triedy
 ulica
 prjazd
 výjazd
 parkovisko
 pešia zóna
 križovatka

Poloha :

kolmo
 šikmo
 rovnobežne
 samostatný



Okolie panela :

MHD
 stanica ŽSR, SAD
 pošta
 PNS
 kultúrne zariadenie
 športové zariadenie
 zdravotnícke zariadenie
 obchody
 obchodný dom

supermarket
 železničná stanica
 škola ZŠ, SŠ, VŠ
 banka
 reštaurácia
 hotel

Viditeľnosť :

do 20 m
 20 - 50 m
 50 - 100 m
 nad 100 m
 vlastné označenie

Panel č. 10900

Mesto : Bratislava 2
Okres : Bratislava 2
Kraj : BA

Adresa : Hradská ul.
Vrakuna, kofol, smer centrum
WGS84 x: 48,1478830 WGS84 y: 17,2076280
Rozmer : 510x240 pozícia : 2/1 P

Umiestnenie panela :

centrum
 obchodný štít
 obchodná štít
 sídlisko
 priemyselná štít
 nezaradené plochy

Komunikácia :

diaľnica
 cesta I. triedy
 cesta II. triedy
 ulica
 prjazd
 výjazd
 parkovisko
 pešia zóna
 križovatka

Poloha :

kolmo
 šikmo
 rovnobežne
 samostatný



Okolie panela :

MHD
 stanica ŽSR, SAD
 pošta
 PNS
 kultúrne zariadenie
 športové zariadenie
 zdravotnícke zariadenie
 obchody
 obchodný dom

supermarket
 železničná stanica
 škola ZŠ, SŠ, VŠ
 banka
 reštaurácia
 hotel

Viditeľnosť :

do 20 m
 20 - 50 m
 50 - 100 m
 nad 100 m
 vlastné označenie

Panel č.: 10491

Mesto : Bratislava 1
Okres : Bratislava 1
Kraj : BA

Adresa : Nabrežie L.Svobodu
zjazd z Nového mesta
WGS84 n: 48,1411139 WGS84 eo : 17,1036056
Rozmer : 510x240 pozícia : 5/1 P

Umiestnenie panela :
 centrum
 obchodný štvt
 obchodná štvrt
 sídlisko
 priemyselná štvrt
 nezasiatá plocha



Komunikácia :
 diaľnica
 cesta I. triedy
 cesta II. triedy
 ulica
 prjazd
 výjazd
 parkovisko
 pešia zóna
 križovatka

Položka :
 kolmo
 šikmo
 rovnobežne
 samostatný

Okolie panela :
 MHD
 stanica ŽSR, SAD
 pošta
 PHS
 kultúrne zariadenie
 športové zariadenie
 zdravotnícke zariadenie
 obchody
 obchodný dom

supermarket
 dopravná stanica
 škola ZŠ, SŠ, VŠ
 banka
 reštaurácia
 hotel

Viditeľnosť :
 do 20 m
 20 - 50 m
 50 - 100 m
 nad 100 m
 vlastné označenie

Panel č.: 10496

Mesto : Bratislava 1
Okres : Bratislava 1
Kraj : BA

Adresa : Nabrežie L.Svobodu
výjazd na Nový most
WGS84 n: 48,1407972 WGS84 eo : 17,1034606
Rozmer : 510x240 pozícia : 16/16 P

Umiestnenie panela :
 centrum
 obchodný štvt
 obchodná štvrt
 sídlisko
 priemyselná štvrt
 nezasiatá plocha



Komunikácia :
 diaľnica
 cesta I. triedy
 cesta II. triedy
 ulica
 prjazd
 výjazd
 parkovisko
 pešia zóna
 križovatka

Položka :
 kolmo
 šikmo
 rovnobežne
 samostatný

Okolie panela :
 MHD
 stanica ŽSR, SAD
 pošta
 PHS
 kultúrne zariadenie
 športové zariadenie
 zdravotnícke zariadenie
 obchody
 obchodný dom

supermarket
 dopravná stanica
 škola ZŠ, SŠ, VŠ
 banka
 reštaurácia
 hotel

Viditeľnosť :
 do 20 m
 20 - 50 m
 50 - 100 m
 nad 100 m
 vlastné označenie

Panel č.: 10393

Mesto : Bratislava 1
Okres : Bratislava 1
Kraj : BA

Adresa : Sencova ul.
YMCA, centrum, smer Erno
WGS84 n: 48,1568381 WGS84 eo : 17,1150417
Rozmer : 510x240 pozícia : 14/12 P

Umiestnenie panela :
 centrum
 obchodný štvt
 obchodná štvrt
 sídlisko
 priemyselná štvrt
 nezasiatá plocha



Komunikácia :
 diaľnica
 cesta I. triedy
 cesta II. triedy
 ulica
 prjazd
 výjazd
 parkovisko
 pešia zóna
 križovatka

Položka :
 kolmo
 šikmo
 rovnobežne
 samostatný

Okolie panela :
 MHD
 stanica ŽSR, SAD
 pošta
 PHS
 kultúrne zariadenie
 športové zariadenie
 zdravotnícke zariadenie
 obchody
 obchodný dom

supermarket
 dopravná stanica
 škola ZŠ, SŠ, VŠ
 banka
 reštaurácia
 hotel

Viditeľnosť :
 do 20 m
 20 - 50 m
 50 - 100 m
 nad 100 m
 vlastné označenie

Panel č.: 10394

Mesto : Bratislava 1
Okres : Bratislava 1
Kraj : BA

Adresa : Sencova ul.
YMCA, centrum, smer Erno
WGS84 n: 48,1568940 WGS84 eo : 17,1151860
Rozmer : 510x240 pozícia : 14/13 P

Umiestnenie panela :
 centrum
 obchodný štvt
 obchodná štvrt
 sídlisko
 priemyselná štvrt
 nezasiatá plocha



Komunikácia :
 diaľnica
 cesta I. triedy
 cesta II. triedy
 ulica
 prjazd
 výjazd
 parkovisko
 pešia zóna
 križovatka

Položka :
 kolmo
 šikmo
 rovnobežne
 samostatný

Okolie panela :
 MHD
 stanica ŽSR, SAD
 pošta
 PHS
 kultúrne zariadenie
 športové zariadenie
 zdravotnícke zariadenie
 obchody
 obchodný dom

supermarket
 dopravná stanica
 škola ZŠ, SŠ, VŠ
 banka
 reštaurácia
 hotel

Viditeľnosť :
 do 20 m
 20 - 50 m
 50 - 100 m
 nad 100 m
 vlastné označenie

Panel č.: 16056

Mesto : Bratislava 2
Okres : Bratislava 2
Kraj : BA

Adresa : Ruzinovska, 61 horisko, s.cahtrun

WGS84 n: 48,1577880 WGS84 eo: 17,1682000
Rozmer : 510x240 pozdia : 512 K

Umiestnenie panela:

centrum
 obchodný štvrť
 obchodná štvrť
 sídlisko
 priemyselná štvrť
 nezaradené plochy

Komunikácia:

diaľnica
 cesta I. triedy
 cesta II. triedy
 ulica
 prijazd
 výjazd
 parkovisko
 pešia zóna
 križovatka

Poloha:

kolmo
 šikmo
 rovnobežne
 zámestný



Okolie panela:

NHD
 stanica ŽSR, SAD
 pošta
 PNS
 kultúrne zariadenie
 športové zariadenie
 zdravotnícke zariadenie
 obchody
 obchodný dom

supermarkety
 železničná stanica
 škola ZŠ, SŠ, VŠ
 banka
 reštaurácia
 hotel

Viditeľnosť:

do 20 m
 20 - 50 m
 50 - 100 m
 nad 100 m
 vlastná optika

Panel č.: 10542

Mesto : Bratislava 2
Okres : Bratislava 2
Kraj : BA

Adresa : Ruzinovska-krt, Chumekého ul

WGS84 n: 48,1578667 WGS84 eo: 17,1716672
Rozmer : 510x240 pozdia : 511 S

Umiestnenie panela:

centrum
 obchodná štvrť
 obchodná štvrť
 sídlisko
 priemyselná štvrť
 nezaradené plochy

Komunikácia:

diaľnica
 cesta I. triedy
 cesta II. triedy
 ulica
 prijazd
 výjazd
 parkovisko
 pešia zóna
 križovatka

Poloha:

kolmo
 šikmo
 rovnobežne
 zámestný



Okolie panela:

NHD
 stanica ŽSR, SAD
 pošta
 PNS
 kultúrne zariadenie
 športové zariadenie
 zdravotnícke zariadenie
 obchody
 obchodný dom

supermarkety
 železničná stanica
 škola ZŠ, SŠ, VŠ
 banka
 reštaurácia
 hotel

Viditeľnosť:

do 20 m
 20 - 50 m
 50 - 100 m
 nad 100 m
 vlastná optika

Panel č.: 17156

Mesto : Bratislava 2
Okres : Bratislava 2
Kraj : BA

Adresa : ul. Svornosti
OC Kaučuk, parkovisko

Rozmer : 510x240 pozdia : 42 K

Umiestnenie panela:

centrum
 obchodná štvrť
 obchodná štvrť
 sídlisko
 priemyselná štvrť
 nezaradené plochy

Komunikácia:

diaľnica
 cesta I. triedy
 cesta II. triedy
 ulica
 prijazd
 výjazd
 parkovisko
 pešia zóna
 križovatka

Poloha:

kolmo
 šikmo
 rovnobežne
 zámestný



Okolie panela:

NHD
 stanica ŽSR, SAD
 pošta
 PNS
 kultúrne zariadenie
 športové zariadenie
 zdravotnícke zariadenie
 obchody
 obchodný dom

supermarkety
 železničná stanica
 škola ZŠ, SŠ, VŠ
 banka
 reštaurácia
 hotel

Viditeľnosť:

do 20 m
 20 - 50 m
 50 - 100 m
 nad 100 m
 vlastná optika

Panel č.: 10993

Mesto : Bratislava 3
Okres : Bratislava 3
Kraj : BA

Adresa : Cesta na Senec
opr. hyper:TESCO, sm.Zilina

WGS84 n: 48,1890161 WGS84 eo: 17,1801583
Rozmer : 510x240 pozdia : 52 K

Umiestnenie panela:

centrum
 obchodná štvrť
 obchodná štvrť
 sídlisko
 priemyselná štvrť
 nezaradené plochy

Komunikácia:

diaľnica
 cesta I. triedy
 cesta II. triedy
 ulica
 prijazd
 výjazd
 parkovisko
 pešia zóna
 križovatka

Poloha:

kolmo
 šikmo
 rovnobežne
 zámestný



Okolie panela:

NHD
 stanica ŽSR, SAD
 pošta
 PNS
 kultúrne zariadenie
 športové zariadenie
 zdravotnícke zariadenie
 obchody
 obchodný dom

supermarkety
 železničná stanica
 škola ZŠ, SŠ, VŠ
 banka
 reštaurácia
 hotel

Viditeľnosť:

do 20 m
 20 - 50 m
 50 - 100 m
 nad 100 m
 vlastná optika

Panel č.: **10747**

Mesto : Bratislava 2
Okres : Bratislava 2
Kraj : BA

Adresa : Hradská ulica
benz. čerpadlo LUKOIL, s.r.l.
WGS84 n: 48,1549551 WGS84 eo: 17,1939056
Rozmer : 610x240 počíta : 2/2 K

Umiestnenie panela:

- centrum
- okrajová štvrť
- obchodná štvrť
- sídlisko
- priemyselná štvrť
- nezaštatvané plochy

Komunikácia:

- diaľnica
- cesta I. triedy
- cesta III.
- ulica
- príjazd
- výjazd
- parkovisko
- pešia zóna
- križovatka

Poloha:

- kolmo
- šikmo
- rovnobežne
- samostatný

Okolie panela:



- MHD
- stanica ŽSR, SAD
- pošta
- PNS
- kultúrne zariadenie
- športové zariadenie
- zdravotnícke zariadenie
- obchody
- obchodný dom

supermarket

- čerpadlo stanica
- škola ZŠ, SŠ, VŠ
- banka
- reštaurácia
- hotel

Viditeľnosť:

- do 20 m
- 20 - 50 m
- 50 - 100 m
- nad 100 m
- vlastné označenie

Panel č.: **10830**

Mesto : Bratislava 2
Okres : Bratislava 2
Kraj : BA

Adresa : Ivnánska
pred križ. Vrakovská, sm. Vrakovna
WGS84 n: 48,1657396 WGS84 eo: 17,1711611
Rozmer : 610x240 počíta : 12/5 P

Umiestnenie panela:

- centrum
- okrajová štvrť
- obchodná štvrť
- sídlisko
- priemyselná štvrť
- nezaštatvané plochy

Komunikácia:

- diaľnica
- cesta I. triedy
- cesta III.
- ulica
- príjazd
- výjazd
- parkovisko
- pešia zóna
- križovatka

Poloha:

- kolmo
- šikmo
- rovnobežne
- samostatný

Okolie panela:



- MHD
- stanica ŽSR, SAD
- pošta
- PNS
- kultúrne zariadenie
- športové zariadenie
- zdravotnícke zariadenie
- obchody
- obchodný dom

supermarket

- čerpadlo stanica
- škola ZŠ, SŠ, VŠ
- banka
- reštaurácia
- hotel

Viditeľnosť:

- do 20 m
- 20 - 50 m
- 50 - 100 m
- nad 100 m
- vlastné označenie

Panel č.: **10517**

Mesto : Bratislava 2
Okres : Bratislava 2
Kraj : BA

Adresa : Ivnánska cesta-letisko
príjazd
WGS84 n: 48,1721111 WGS84 eo: 17,1952639
Rozmer : 510x240 počíta : 5/5 K

Umiestnenie panela:

- centrum
- okrajová štvrť
- obchodná štvrť
- sídlisko
- priemyselná štvrť
- nezaštatvané plochy

Komunikácia:

- diaľnica
- cesta I. triedy
- cesta III.
- ulica
- príjazd
- výjazd
- parkovisko
- pešia zóna
- križovatka

Poloha:

- kolmo
- šikmo
- rovnobežne
- samostatný

Okolie panela:



- MHD
- stanica ŽSR, SAD
- pošta
- PNS
- kultúrne zariadenie
- športové zariadenie
- zdravotnícke zariadenie
- obchody
- obchodný dom

supermarket

- čerpadlo stanica
- škola ZŠ, SŠ, VŠ
- banka
- reštaurácia
- hotel

Viditeľnosť:

- do 20 m
- 20 - 50 m
- 50 - 100 m
- nad 100 m
- vlastné označenie

Panel č.: **10795**

Mesto : Bratislava 2 - Ružinov
Okres : Bratislava 2
Kraj : BA

Adresa : Roznavala
b. carp. Slovnaft, s.r.l.
WGS84 n: 48,1655381 WGS84 eo: 17,1519467
Rozmer : 510x240 počíta : 2/1 K

Umiestnenie panela:

- centrum
- okrajová štvrť
- obchodná štvrť
- sídlisko
- priemyselná štvrť
- nezaštatvané plochy

Komunikácia:

- diaľnica
- cesta I. triedy
- cesta III.
- ulica
- príjazd
- výjazd
- parkovisko
- pešia zóna
- križovatka

Poloha:

- kolmo
- šikmo
- rovnobežne
- samostatný

Okolie panela:



- MHD
- stanica ŽSR, SAD
- pošta
- PNS
- kultúrne zariadenie
- športové zariadenie
- zdravotnícke zariadenie
- obchody
- obchodný dom

supermarket

- čerpadlo stanica
- škola ZŠ, SŠ, VŠ
- banka
- reštaurácia
- hotel

Viditeľnosť:

- do 20 m
- 20 - 50 m
- 50 - 100 m
- nad 100 m
- vlastné označenie

Panel č.: 11033

Mesto : Bratislava 3
Okres : Bratislava 3
Kraj : BA

Adresa : Roznavská, FRESH MARKET
parkovisko
WGS84 n: 48,1650000 WGS84 eo: 17,1505083
Rozmer : 510x240 pozícia : 371 K

Umiestnenie panela:

centrum
 obchodný štvrť
 obchodná štvrť
 sídlisko
 priemyselná štvrť
 nezastavané plochy

Komunikácia:

diaľnica
 cesta I. triedy
 cesta II. triedy
 ulica
 prístup
 výjazd
 parkovisko
 pešie zóna
 križovatka

Položka:

kolno
 skámo
 rovnobežná
 sarmostný



Okolie panela:

MHD
 stanica ŽSR, SAD
 pošta
 PMS
 kultúrne zariadenie
 športové zariadenie
 zdravotnícke zariadenie
 obchody
 obchodný dom

supermarket
 čerpacia stanica
 škola ZŠ, SŠ, VŠ
 banka
 reštaurácia
 hotel

Viditeľnosť:

do 20 m
 20 - 50 m
 50 - 100 m
 nad 100 m
 výšné ovestenie

Panel č.: 11304

Mesto : Bratislava 3
Okres : Bratislava 3
Kraj : BA

Adresa : Roznavská, Mobilix
Poracho Inter Auto, sm. Zilina
WGS84 n: 48,1650000 WGS84 eo: 17,1734417
Rozmer : 510x240 pozícia : 372 s

Umiestnenie panela:

centrum
 obchodný štvrť
 obchodná štvrť
 sídlisko
 priemyselná štvrť
 nezastavané plochy

Komunikácia:

diaľnica
 cesta I. triedy
 cesta II. triedy
 ulica
 prístup
 výjazd
 parkovisko
 pešie zóna
 križovatka

Položka:

kolno
 skámo
 rovnobežná
 sarmostný



Okolie panela:

MHD
 stanica ŽSR, SAD
 pošta
 PMS
 kultúrne zariadenie
 športové zariadenie
 zdravotnícke zariadenie
 obchody
 obchodný dom

supermarket
 čerpacia stanica
 škola ZŠ, SŠ, VŠ
 banka
 reštaurácia
 hotel

Viditeľnosť:

do 20 m
 20 - 50 m
 50 - 100 m
 nad 100 m
 výšné ovestenie

Panel č.: 16088

Mesto : Bratislava 3
Okres : Bratislava 3
Kraj : BA

Adresa : Roznavská ul., Fresh Market
za kult. Tomášilovca, sm. Zilina
WGS84 n: 48,1667260 WGS84 eo: 17,1535167
Rozmer : 510x240 pozícia : 76 k

Umiestnenie panela:

centrum
 obchodný štvrť
 obchodná štvrť
 sídlisko
 priemyselná štvrť
 nezastavané plochy

Komunikácia:

diaľnica
 cesta I. triedy
 cesta II. triedy
 ulica
 prístup
 výjazd
 parkovisko
 pešie zóna
 križovatka

Položka:

kolno
 skámo
 rovnobežná
 sarmostný



Okolie panela:

MHD
 stanica ŽSR, SAD
 pošta
 PMS
 kultúrne zariadenie
 športové zariadenie
 zdravotnícke zariadenie
 obchody
 obchodný dom

supermarket
 čerpacia stanica
 škola ZŠ, SŠ, VŠ
 banka
 reštaurácia
 hotel

Viditeľnosť:

do 20 m
 20 - 50 m
 50 - 100 m
 nad 100 m
 výšné ovestenie

Panel č.: 11114

Mesto : Bratislava 3
Okres : Bratislava 3
Kraj : BA

Adresa : Penocká cesta
OCCA COLAN, teh. smor Zilina
WGS84 n: 48,1696250 WGS84 eo: 17,1831167
Rozmer : 510x240 pozícia : 32 k

Umiestnenie panela:

centrum
 obchodný štvrť
 obchodná štvrť
 sídlisko
 priemyselná štvrť
 nezastavané plochy

Komunikácia:

diaľnica
 cesta I. triedy
 cesta II. triedy
 ulica
 prístup
 výjazd
 parkovisko
 pešie zóna
 križovatka

Položka:

kolno
 skámo
 rovnobežná
 sarmostný



Okolie panela:

MHD
 stanica ŽSR, SAD
 pošta
 PMS
 kultúrne zariadenie
 športové zariadenie
 zdravotnícke zariadenie
 obchody
 obchodný dom

supermarket
 čerpacia stanica
 škola ZŠ, SŠ, VŠ
 banka
 reštaurácia
 hotel

Viditeľnosť:

do 20 m
 20 - 50 m
 50 - 100 m
 nad 100 m
 výšné ovestenie

Panel č.: **16197**

Mesto : Bratislava 3
Okres : Bratislava 3
Kraj : BA

Adresa : Cesta na Senec
vypadovka, sm. centrum
WGS84 n: 48,1913083 WGS84 eo: 17,2167361
Rozmer : 510x240 pozícia : 3/1 K

Umiestnenie panela:

centrum
 okrajové štvrť
 obchodná štvrť
 sídlisko
 priemyselná štvrť
 nezaštatné plochy

Komunikácia:

diaľnica
 cesta I. triedy
 cesta II. a
 ulica
 príjazd
 výjazd
 parkovisko
 pešia zóna
 križovatka

Poloha:

kolmo
 šikmo
 rovnobežne
 samostatný


Okolie panela:

MHD
 stanica ŽSR, SAD
 pošta
 PNS
 kultúrne zariadenie
 športové zariadenie
 zdravotnícke zariadenie
 obchody
 obchodný dom

supermarket
 benzína stanica
 škola ZŠ, SŠ, VŠ
 banka
 reštaurácia
 hotel

Viditeľnosť:

do 20 m
 20 - 50 m
 50 - 100 m
 nad 100 m
 vlastné označenie



Panel č.: **11046**

Mesto : Bratislava 3
Okres : Bratislava 3
Kraj : BA

Adresa : Kukuckinova križ.Šuštetyho
sm. centrum
WGS84 n: 48,1607444 WGS84 eo: 17,1265833
Rozmer : 510x240 pozícia : 3/2 K

Umiestnenie panela:

centrum
 okrajové štvrť
 obchodná štvrť
 sídlisko
 priemyselná štvrť
 nezaštatné plochy

Komunikácia:

diaľnica
 cesta I. triedy
 cesta II. a
 ulica
 príjazd
 výjazd
 parkovisko
 pešia zóna
 križovatka

Poloha:

kolmo
 šikmo
 rovnobežne
 samostatný


Okolie panela:

MHD
 stanica ŽSR, SAD
 pošta
 PNS
 kultúrne zariadenie
 športové zariadenie
 zdravotnícke zariadenie
 obchody
 obchodný dom

supermarket
 benzína stanica
 škola ZŠ, SŠ, VŠ
 banka
 reštaurácia
 hotel

Viditeľnosť:

do 20 m
 20 - 50 m
 50 - 100 m
 nad 100 m
 vlastné označenie



Panel č.: **11359**

Mesto : Bratislava 3
Okres : Bratislava 3
Kraj : BA

Adresa : Kukuckinova ulica
pred križ. Trnavské Myto
WGS84 n: 48,1587778 WGS84 eo: 17,1257056
Rozmer : 510x240 pozícia : 3/3 P

Umiestnenie panela:

centrum
 okrajové štvrť
 obchodná štvrť
 sídlisko
 priemyselná štvrť
 nezaštatné plochy

Komunikácia:

diaľnica
 cesta I. triedy
 cesta II. a
 ulica
 príjazd
 výjazd
 parkovisko
 pešia zóna
 križovatka

Poloha:

kolmo
 šikmo
 rovnobežne
 samostatný


Okolie panela:

MHD
 stanica ŽSR, SAD
 pošta
 PNS
 kultúrne zariadenie
 športové zariadenie
 zdravotnícke zariadenie
 obchody
 obchodný dom

supermarket
 benzína stanica
 škola ZŠ, SŠ, VŠ
 banka
 reštaurácia
 hotel

Viditeľnosť:

do 20 m
 20 - 50 m
 50 - 100 m
 nad 100 m
 vlastné označenie



Panel č.: **11065**

Mesto : Bratislava 3
Okres : Bratislava 3
Kraj : BA

Adresa : Raciárska ul.
DPMB, križovatka, smer Raca
WGS84 n: 48,1583058 WGS84 eo: 17,1332528
Rozmer : 510x240 pozícia : 1/1 K

Umiestnenie panela:

centrum
 okrajové štvrť
 obchodná štvrť
 sídlisko
 priemyselná štvrť
 nezaštatné plochy

Komunikácia:

diaľnica
 cesta I. triedy
 cesta II. a
 ulica
 príjazd
 výjazd
 parkovisko
 pešia zóna
 križovatka

Poloha:

kolmo
 šikmo
 rovnobežne
 samostatný


Okolie panela:

MHD
 stanica ŽSR, SAD
 pošta
 PNS
 kultúrne zariadenie
 športové zariadenie
 zdravotnícke zariadenie
 obchody
 obchodný dom

supermarket
 benzína stanica
 škola ZŠ, SŠ, VŠ
 banka
 reštaurácia
 hotel

Viditeľnosť:

do 20 m
 20 - 50 m
 50 - 100 m
 nad 100 m
 vlastné označenie



Panel č.: **11466**

Mesto : Bratislava 4
Okres : Bratislava 4
Kraj : BA

Adresa : Lamacaka c.
hypermarkety TESCO, MHD, areál
WGS84 n.: 48,1765080 WGS84 eo.: 17,0646000
Rozmer : 510x240 poloha : 2/1 K

Umiestnenie panela :

centrum
 obchodná štvrť
 obchodná štvrť
 sídlisko
 priemyselná štvrť
 rozostavané plochy

Komunikácia :

diaľnica
 cesta I. triedy
 cesta II. triedy
 ulica
 príjazd
 výjazd
 parkovisko
 pešia zóna
 križovatka

Poloha :

koso
 štvorc
 rovnobežne
 zameršaný



Okolie panela :

MHD
 stanica ŽSR, SAD
 pošta
 PNS
 kultúrne zariadenie
 športové zariadenie
 zdravotnícke zariadenie
 obchody
 občodný dom

supermarkety
 záhradná stanica
 škola ZŠ, SŠ, VŠ
 banka
 reštaurácia
 hotel

Viditeľnosť :

do 20 m
 20 - 50 m
 50 - 100 m
 nad 100 m
 vlastné označenie

Panel č.: **11590**

Mesto : Bratislava 4
Okres : Bratislava 4
Kraj : BA

Adresa : Lamacaka c.
HM TESCO, výpočtový, sm. centrum
WGS84 n.: 48,1772389 WGS84 eo.: 17,0639072
Rozmer : 510x240 poloha : 2/1 K

Umiestnenie panela :

centrum
 obchodná štvrť
 obchodná štvrť
 sídlisko
 priemyselná štvrť
 rozostavané plochy

Komunikácia :

diaľnica
 cesta I. triedy
 cesta II. triedy
 ulica
 príjazd
 výjazd
 parkovisko
 pešia zóna
 križovatka

Poloha :

koso
 štvorc
 rovnobežne
 zameršaný



Okolie panela :

MHD
 stanica ŽSR, SAD
 pošta
 PNS
 kultúrne zariadenie
 športové zariadenie
 zdravotnícke zariadenie
 obchody
 občodný dom

supermarkety
 záhradná stanica
 škola ZŠ, SŠ, VŠ
 banka
 reštaurácia
 hotel

Viditeľnosť :

do 20 m
 20 - 50 m
 50 - 100 m
 nad 100 m
 vlastné označenie

Panel č.: **11520**

Mesto : Bratislava 4
Okres : Bratislava 4
Kraj : BA

Adresa : nábř. L.Svobodu, Mlynský PKO
RIVER PARK, pešia zóna
WGS84 n.: 48,1421083 WGS84 eo.: 17,0885839
Rozmer : 510x240 poloha : 4/3 K

Umiestnenie panela :

centrum
 obchodná štvrť
 obchodná štvrť
 sídlisko
 priemyselná štvrť
 rozostavané plochy

Komunikácia :

diaľnica
 cesta I. triedy
 cesta II. triedy
 ulica
 príjazd
 výjazd
 parkovisko
 pešia zóna
 križovatka

Poloha :

koso
 štvorc
 rovnobežne
 zameršaný



Okolie panela :

MHD
 stanica ŽSR, SAD
 pošta
 PNS
 kultúrne zariadenie
 športové zariadenie
 zdravotnícke zariadenie
 obchody
 občodný dom

supermarkety
 záhradná stanica
 škola ZŠ, SŠ, VŠ
 banka
 reštaurácia
 hotel

Viditeľnosť :

do 20 m
 20 - 50 m
 50 - 100 m
 nad 100 m
 vlastné označenie

Panel č.: **16188**

Mesto : Bratislava 4
Okres : Bratislava 4
Kraj : BA

Adresa : OC Maty-Davinska Nová Ves
príjazd Karezálu
WGS84 n.: 48,2121360 WGS84 eo.: 17,0152250
Rozmer : 510x240 poloha : 3/2 K

Umiestnenie panela :

centrum
 obchodná štvrť
 obchodná štvrť
 sídlisko
 priemyselná štvrť
 rozostavané plochy

Komunikácia :

diaľnica
 cesta I. triedy
 cesta II. triedy
 ulica
 príjazd
 výjazd
 parkovisko
 pešia zóna
 križovatka

Poloha :

koso
 štvorc
 rovnobežne
 zameršaný



Okolie panela :

MHD
 stanica ŽSR, SAD
 pošta
 PNS
 kultúrne zariadenie
 športové zariadenie
 zdravotnícke zariadenie
 obchody
 občodný dom

supermarkety
 záhradná stanica
 škola ZŠ, SŠ, VŠ
 banka
 reštaurácia
 hotel

Viditeľnosť :

do 20 m
 20 - 50 m
 50 - 100 m
 nad 100 m
 vlastné označenie

Panel č.: **11364**

Mesto : Bratislava 3
Okres : Bratislava 3
Kraj : BA

Adresa : Senocka cesta
bud. c. Slovnaft, AUDI, sm. centrum
WGS84 n: 48.1887056 WGS84 eo: 17.1896667
Rozmer : 510x240 polica : 32 k

Umiestnenie panela :
 centrum
 okrajový štvrť
 obchodná štvrť
 sídlisko
 priemyselná štvrť
 nezaštatná plocha



Komunikácia :
 diaľnica
 cesta I. triedy
 cesta II. triedy
 ulica
 príjazd
 výjazd
 parkovisko
 pešia zóna
 križovatka

Poloha :
 kolmo
 šikmo
 rovnobežne
 samostatný

Okolie panela :
 MHD
 stanica ŽSR, SAD
 pošta
 PHS
 kultúrne zariadenie
 športové zariadenie
 zdravotnícke zariadenie
 obchody
 obchodný dom

supermarket
 čerpacia stanica
 škola ZŠ, SŠ, VŠ
 banka
 reštaurácia
 hotel

Viditeľnosť :
 do 20 m
 20 - 50 m
 50 - 100 m
 nad 100 m
 viaceré ovestenie

Panel č.: **11092**

Mesto : Bratislava 3
Okres : Bratislava 3
Kraj : BA

Adresa : Trnavačka cesta
TJ START, krč. zmer centrum
WGS84 n: 48.1690883 WGS84 eo: 17.1492722
Rozmer : 510x240 polica : 22 P

Umiestnenie panela :
 centrum
 okrajový štvrť
 obchodná štvrť
 sídlisko
 priemyselná štvrť
 nezaštatná plocha



Komunikácia :
 diaľnica
 cesta I. triedy
 cesta II. triedy
 ulica
 príjazd
 výjazd
 parkovisko
 pešia zóna
 križovatka

Poloha :
 kolmo
 šikmo
 rovnobežne
 samostatný

Okolie panela :
 MHD
 stanica ŽSR, SAD
 pošta
 PHS
 kultúrne zariadenie
 športové zariadenie
 zdravotnícke zariadenie
 obchody
 obchodný dom

supermarket
 čerpacia stanica
 škola ZŠ, SŠ, VŠ
 banka
 reštaurácia
 hotel

Viditeľnosť :
 do 20 m
 20 - 50 m
 50 - 100 m
 nad 100 m
 viaceré ovestenie

Panel č.: **11191**

Mesto : Bratislava 3 - Ivanka pri Dun
Okres : Bratislava 3
Kraj : BA

Adresa : veľkoobchod METRO
ažob parkovište
WGS84 n: 48.1937811 WGS84 eo: 17.2432333
Rozmer : 510x240 polica : 3/2 K

Umiestnenie panela :
 centrum
 okrajový štvrť
 obchodná štvrť
 sídlisko
 priemyselná štvrť
 nezaštatná plocha



Komunikácia :
 diaľnica
 cesta I. triedy
 cesta II. triedy
 ulica
 príjazd
 výjazd
 parkovisko
 pešia zóna
 križovatka

Poloha :
 kolmo
 šikmo
 rovnobežne
 samostatný

Okolie panela :
 MHD
 stanica ŽSR, SAD
 pošta
 PHS
 kultúrne zariadenie
 športové zariadenie
 zdravotnícke zariadenie
 obchody
 obchodný dom

supermarket
 čerpacia stanica
 škola ZŠ, SŠ, VŠ
 banka
 reštaurácia
 hotel

Viditeľnosť :
 do 20 m
 20 - 50 m
 50 - 100 m
 nad 100 m
 viaceré ovestenie

Panel č.: **11195**

Mesto : Bratislava 3 - Ivanka pri Dun
Okres : Bratislava 3
Kraj : BA

Adresa : veľkoobchod METRO
výjazd z parkovište
WGS84 n: 48.1934888 WGS84 eo: 17.2454523
Rozmer : 510x240 polica : 2/1 K

Umiestnenie panela :
 centrum
 okrajový štvrť
 obchodná štvrť
 sídlisko
 priemyselná štvrť
 nezaštatná plocha


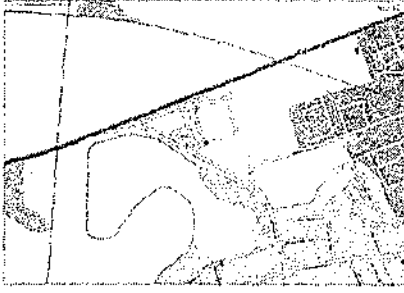
Komunikácia :
 diaľnica
 cesta I. triedy
 cesta II. triedy
 ulica
 príjazd
 výjazd
 parkovisko
 pešia zóna
 križovatka

Poloha :
 kolmo
 šikmo
 rovnobežne
 samostatný

Okolie panela :
 MHD
 stanica ŽSR, SAD
 pošta
 PHS
 kultúrne zariadenie
 športové zariadenie
 zdravotnícke zariadenie
 obchody
 obchodný dom

supermarket
 čerpacia stanica
 škola ZŠ, SŠ, VŠ
 banka
 reštaurácia
 hotel

Viditeľnosť :
 do 20 m
 20 - 50 m
 50 - 100 m
 nad 100 m
 viaceré ovestenie

Panel č.: 11682

Mesto : Bratislava 5
Okres : Bratislava 5
Kraj : BA

Adresa : in. prah. Jarovce-Krtava
časť Bratislava
WGS84 n: 48,0731611 WGS84 eo: 17,0426308
Rozmer : 510x240 pozícia : 1/1 S

Umiestnenie panela :

centum
 obchodná štvrť
 obchodná štvrť
 sídlisko
 priemyselná štvrť
 nezaštatné plochy

Komunikácia :

diaľnica
 cesta I. triedy
 cesta II. triedy
 ulica
 príjazd
 výjazd
 parkovisko
 pešia zóna
 hribovka

Poloha :

kolmo
 šikmo
 rovnobežne
 samostatný

Okolie panela :

MHD
 stanica ŽSR, SAD
 pošta
 PNS
 kultúrne zariadenie
 športové zariadenie
 zdravotnícke zariadenie
 obchody
 obchodný dom

supermarket
 čerpacia stanica
 škola ZŠ, SŠ, VŠ
 banka
 reštaurácia
 hotel

Viditeľnosť :

do 20 m
 20 - 50 m
 50 - 100 m
 nad 100 m
 vlastná opriečka

Panel č.: 11680

Mesto : Bratislava 5
Okres : Bratislava 5
Kraj : BA

Adresa : Jantarova c.
smer centrum, šport, areál
WGS84 n: 48,0736194 WGS84 eo: 17,1195361
Rozmer : 510x240 pozícia : 1/1 S

Umiestnenie panela :

centum
 obchodná štvrť
 obchodná štvrť
 sídlisko
 priemyselná štvrť
 nezaštatné plochy

Komunikácia :

diaľnica
 cesta I. triedy
 cesta II. triedy
 ulica
 príjazd
 výjazd
 parkovisko
 pešia zóna
 hribovka

Poloha :

kolmo
 šikmo
 rovnobežne
 samostatný

Okolie panela :

MHD
 stanica ŽSR, SAD
 pošta
 PNS
 kultúrne zariadenie
 športové zariadenie
 zdravotnícke zariadenie
 obchody
 obchodný dom

supermarket
 čerpacia stanica
 škola ZŠ, SŠ, VŠ
 banka
 reštaurácia
 hotel

Viditeľnosť :

do 20 m
 20 - 50 m
 50 - 100 m
 nad 100 m
 vlastná opriečka

Panel č.: 11747

Mesto : Bratislava 5
Okres : Bratislava 5
Kraj : BA

Adresa : Panoňská cesta
PEKAREN, HOTEL, časť Krtava
WGS84 n: 48,1005139 WGS84 eo: 17,0985611
Rozmer : 510x240 pozícia : 2/2 K

Umiestnenie panela :

centum
 obchodná štvrť
 obchodná štvrť
 sídlisko
 priemyselná štvrť
 nezaštatné plochy

Komunikácia :

diaľnica
 cesta I. triedy
 cesta II. triedy
 ulica
 príjazd
 výjazd
 parkovisko
 pešia zóna
 hribovka

Poloha :

kolmo
 šikmo
 rovnobežne
 samostatný

Okolie panela :

MHD
 stanica ŽSR, SAD
 pošta
 PNS
 kultúrne zariadenie
 športové zariadenie
 zdravotnícke zariadenie
 obchody
 obchodný dom

supermarket
 čerpacia stanica
 škola ZŠ, SŠ, VŠ
 banka
 reštaurácia
 hotel

Viditeľnosť :

do 20 m
 20 - 50 m
 50 - 100 m
 nad 100 m
 vlastná opriečka

Panel č.: 11902

Mesto : Bratislava 5
Okres : Bratislava 5
Kraj : BA

Adresa : Panoňská cesta
banz, obchodná, šport, areál
WGS84 n: 48,1181222 WGS84 eo: 17,0972583
Rozmer : 510x240 pozícia : 3/1 K

Umiestnenie panela :

centum
 obchodná štvrť
 obchodná štvrť
 sídlisko
 priemyselná štvrť
 nezaštatné plochy

Komunikácia :

diaľnica
 cesta I. triedy
 cesta II. triedy
 ulica
 príjazd
 výjazd
 parkovisko
 pešia zóna
 hribovka

Poloha :

kolmo
 šikmo
 rovnobežne
 samostatný

Okolie panela :

MHD
 stanica ŽSR, SAD
 pošta
 PNS
 kultúrne zariadenie
 športové zariadenie
 zdravotnícke zariadenie
 obchody
 obchodný dom

supermarket
 čerpacia stanica
 škola ZŠ, SŠ, VŠ
 banka
 reštaurácia
 hotel

Viditeľnosť :

do 20 m
 20 - 50 m
 50 - 100 m
 nad 100 m
 vlastná opriečka

Panel č.: 11625

Mesto : Bratislava 4 - Zah.Bystrica
 Okres : Bratislava 4
 Kraj : BA

Adresa : ul.c.22
 Mlak BA-Malacky,s.Malacky
 WGS84 n.:48.2324722 WGS84 eo.:17.0330861
 Rozmiar : 510x240 pozicia : 51 K

Umiestnenie panela :

centrum
 okrajový štvrť
 obchodná štvrť
 sídlisko
 priemyselná štvrť
 nezaštatvané plochy

Komunikácia :

diaľnica
 cesta I. triedy
 cesta III. triedy
 ulica
 príjazd
 výjazd
 parkovisko
 pešia zóna
 križovatka

Položka :

kolmo
 šikmo
 rovnobežne
 samostatný


Okolie panela :

MHD
 stanica ŽSR, SAD
 pošta
 PNS
 kultúrne zariadenie
 športové zariadenie
 zdravotnícke zariadenie
 obchody
 obchodný dom

supermarket
 čerpacia stanica
 škola ZŠ, SŠ, VŠ
 banka
 reštaurácia
 hotel

Viditeľnosť :

do 20 m
 20 - 50 m
 50 - 100 m
 nad 100 m
 viaceré ovislosti



Panel č.: 11963

Mesto : Bratislava 5
 Okres : Bratislava 5
 Kraj : BA

Adresa : Dobrozenska c.
 pod Prístrojovými zábermi Viedne
 WGS84 n.:48.1308750 WGS84 eo.:17.1302417
 Rozmiar : 510x240 pozicia : 2/2 K

Umiestnenie panela :

centrum
 okrajový štvrť
 obchodná štvrť
 sídlisko
 priemyselná štvrť
 nezaštatvané plochy

Komunikácia :

diaľnica
 cesta I. triedy
 cesta III. triedy
 ulica
 príjazd
 výjazd
 parkovisko
 pešia zóna
 križovatka

Položka :

kolmo
 šikmo
 rovnobežne
 samostatný


Okolie panela :

MHD
 stanica ŽSR, SAD
 pošta
 PNS
 kultúrne zariadenie
 športové zariadenie
 zdravotnícke zariadenie
 obchody
 obchodný dom

supermarket
 čerpacia stanica
 škola ZŠ, SŠ, VŠ
 banka
 reštaurácia
 hotel

Viditeľnosť :

do 20 m
 20 - 50 m
 50 - 100 m
 nad 100 m
 viaceré ovislosti



Panel č.: 11858

Mesto : Bratislava 5
 Okres : Bratislava 5
 Kraj : BA

Adresa : Einsteinova ul.
 INCHESA gymnázium, sm.Zlina
 WGS84 n.:48.1323889 WGS84 eo.:17.0978278
 Rozmiar : 510x240 pozicia : 3/2 s

Umiestnenie panela :

centrum
 okrajový štvrť
 obchodná štvrť
 sídlisko
 priemyselná štvrť
 nezaštatvané plochy

Komunikácia :

diaľnica
 cesta I. triedy
 cesta III. triedy
 ulica
 príjazd
 výjazd
 parkovisko
 pešia zóna
 križovatka

Položka :

kolmo
 šikmo
 rovnobežne
 samostatný


Okolie panela :

MHD
 stanica ŽSR, SAD
 pošta
 PNS
 kultúrne zariadenie
 športové zariadenie
 zdravotnícke zariadenie
 obchody
 obchodný dom

supermarket
 čerpacia stanica
 škola ZŠ, SŠ, VŠ
 banka
 reštaurácia
 hotel

Viditeľnosť :

do 20 m
 20 - 50 m
 50 - 100 m
 nad 100 m
 viaceré ovislosti



Panel č.: 11992

Mesto : Bratislava 5
 Okres : Bratislava 5
 Kraj : BA

Adresa : Einsteinova ul.
 benz.corp.SHELL,areál
 WGS84 n.:48.1304861 WGS84 eo.:17.1224151
 Rozmiar : 510x240 pozicia : 2/2 K

Umiestnenie panela :

centrum
 okrajový štvrť
 obchodná štvrť
 sídlisko
 priemyselná štvrť
 nezaštatvané plochy

Komunikácia :

diaľnica
 cesta I. triedy
 cesta III. triedy
 ulica
 príjazd
 výjazd
 parkovisko
 pešia zóna
 križovatka

Položka :

kolmo
 šikmo
 rovnobežne
 samostatný


Okolie panela :



MHD
 stanica ŽSR, SAD
 pošta
 PNS
 kultúrne zariadenie
 športové zariadenie
 zdravotnícke zariadenie
 obchody
 obchodný dom



supermarket
 čerpacia stanica
 škola ZŠ, SŠ, VŠ
 banka
 reštaurácia
 hotel



Viditeľnosť :



do 20 m
 20 - 50 m
 50 - 100 m
 nad 100 m
 viaceré ovislosti



Panel č.: 12009	
Mesto : Bratislava 5 Okres : Bratislava 5 Kraj : BA	Adresa : Penonska cesta parking TERNO, pohľad od TESCO WGS84 n: 48,1141500 WGS84 eo: 17,0946667 Rozmer : 510x240 pozícia : 414 K
Umiestnenie panela : <input type="checkbox"/> centrum <input type="checkbox"/> okrajové štvrť <input type="checkbox"/> obchodná štvrť <input type="checkbox"/> sídlisko <input type="checkbox"/> priemyselná štvrť <input type="checkbox"/> nezašitávané plochy	
Komunikácie : <input type="checkbox"/> diaľnica <input type="checkbox"/> cesta I. triedy <input type="checkbox"/> cesta II. triedy <input type="checkbox"/> ulica <input type="checkbox"/> príjazd <input type="checkbox"/> výjazd <input type="checkbox"/> parkovisko <input type="checkbox"/> pešia zóna <input type="checkbox"/> križovatka	
Poloha : <input type="checkbox"/> kolmo <input type="checkbox"/> šikmo <input type="checkbox"/> rovnobežne <input type="checkbox"/> samostatný	
Okolie panela : <input type="checkbox"/> MHD <input type="checkbox"/> stanica ŽSR, SAD <input type="checkbox"/> pošta <input type="checkbox"/> PNS <input type="checkbox"/> kultúrne zariadenie <input type="checkbox"/> športové zariadenie <input type="checkbox"/> zdravotnícke zariadenie <input type="checkbox"/> obchody <input type="checkbox"/> obchodný dom	<input type="checkbox"/> supermarkety <input type="checkbox"/> čerpacia stanica <input type="checkbox"/> škola ZŠ, SŠ, VŠ <input type="checkbox"/> banka <input type="checkbox"/> reštaurácia <input type="checkbox"/> hotel
	Viditeľnosť : <input type="checkbox"/> do 20 m <input type="checkbox"/> 20 - 50 m <input type="checkbox"/> 50 - 100 m <input type="checkbox"/> nad 100 m <input type="checkbox"/> vlastné osvetlenie

Panel č.: 12001	
Mesto : Bratislava 5 Okres : Bratislava 5 Kraj : BA	Adresa : Veľký Dvazdiak reštaurácia, reštaur. WGS84 n: 48,1026278 WGS84 eo: 17,1091083 Rozmer : 610x240 pozícia : 411 K
Umiestnenie panela : <input type="checkbox"/> centrum <input type="checkbox"/> okrajové štvrť <input type="checkbox"/> obchodná štvrť <input type="checkbox"/> sídlisko <input type="checkbox"/> priemyselná štvrť <input type="checkbox"/> nezašitávané plochy	
Komunikácie : <input type="checkbox"/> diaľnica <input type="checkbox"/> cesta I. triedy <input type="checkbox"/> cesta II. triedy <input type="checkbox"/> ulica <input type="checkbox"/> príjazd <input type="checkbox"/> výjazd <input type="checkbox"/> parkovisko <input type="checkbox"/> pešia zóna <input type="checkbox"/> križovatka	
Poloha : <input type="checkbox"/> kolmo <input type="checkbox"/> šikmo <input type="checkbox"/> rovnobežne <input type="checkbox"/> samostatný	
Okolie panela : <input type="checkbox"/> MHD <input type="checkbox"/> stanica ŽSR, SAD <input type="checkbox"/> pošta <input type="checkbox"/> PNS <input type="checkbox"/> kultúrne zariadenie <input type="checkbox"/> športové zariadenie <input type="checkbox"/> zdravotnícke zariadenie <input type="checkbox"/> obchody <input type="checkbox"/> obchodný dom	<input type="checkbox"/> supermarkety <input type="checkbox"/> čerpacia stanica <input type="checkbox"/> škola ZŠ, SŠ, VŠ <input type="checkbox"/> banka <input type="checkbox"/> reštaurácia <input type="checkbox"/> hotel
	Viditeľnosť : <input type="checkbox"/> do 20 m <input type="checkbox"/> 20 - 50 m <input type="checkbox"/> 50 - 100 m <input type="checkbox"/> nad 100 m <input type="checkbox"/> vlastné osvetlenie

Panel č.: 12004	
Mesto : Bratislava 5 Okres : Bratislava 5 Kraj : BA	Adresa : Veľký Dvazdiak reštaurácia, reštaur. WGS84 n: 48,1026441 WGS84 eo: 17,1091528 Rozmer : 510x240 pozícia : 414 K
Umiestnenie panela : <input type="checkbox"/> centrum <input type="checkbox"/> okrajové štvrť <input type="checkbox"/> obchodná štvrť <input type="checkbox"/> sídlisko <input type="checkbox"/> priemyselná štvrť <input type="checkbox"/> nezašitávané plochy	
Komunikácie : <input type="checkbox"/> diaľnica <input type="checkbox"/> cesta I. triedy <input type="checkbox"/> cesta II. triedy <input type="checkbox"/> ulica <input type="checkbox"/> príjazd <input type="checkbox"/> výjazd <input type="checkbox"/> parkovisko <input type="checkbox"/> pešia zóna <input type="checkbox"/> križovatka	
Poloha : <input type="checkbox"/> kolmo <input type="checkbox"/> šikmo <input type="checkbox"/> rovnobežne <input type="checkbox"/> samostatný	
Okolie panela : <input type="checkbox"/> MHD <input type="checkbox"/> stanica ŽSR, SAD <input type="checkbox"/> pošta <input type="checkbox"/> PNS <input type="checkbox"/> kultúrne zariadenie <input type="checkbox"/> športové zariadenie <input type="checkbox"/> zdravotnícke zariadenie <input type="checkbox"/> obchody <input type="checkbox"/> obchodný dom	<input type="checkbox"/> supermarkety <input type="checkbox"/> čerpacia stanica <input type="checkbox"/> škola ZŠ, SŠ, VŠ <input type="checkbox"/> banka <input type="checkbox"/> reštaurácia <input type="checkbox"/> hotel
	Viditeľnosť : <input type="checkbox"/> do 20 m <input type="checkbox"/> 20 - 50 m <input type="checkbox"/> 50 - 100 m <input type="checkbox"/> nad 100 m <input type="checkbox"/> vlastné osvetlenie

Panel č.: 11948	
Mesto : Bratislava 5 Okres : Bratislava 5 Kraj : BA	Adresa : Viedenska c. INCEBA, príjazd k areálu WGS84 n: 48,1344472 WGS84 eo: 17,0884417 Rozmer : 610x240 pozícia : 413 S
Umiestnenie panela : <input type="checkbox"/> centrum <input type="checkbox"/> okrajové štvrť <input type="checkbox"/> obchodná štvrť <input type="checkbox"/> sídlisko <input type="checkbox"/> priemyselná štvrť <input type="checkbox"/> nezašitávané plochy	
Komunikácie : <input type="checkbox"/> diaľnica <input type="checkbox"/> cesta I. triedy <input type="checkbox"/> cesta II. triedy <input type="checkbox"/> ulica <input type="checkbox"/> príjazd <input type="checkbox"/> výjazd <input type="checkbox"/> parkovisko <input type="checkbox"/> pešia zóna <input type="checkbox"/> križovatka	
Poloha : <input type="checkbox"/> kolmo <input type="checkbox"/> šikmo <input type="checkbox"/> rovnobežne <input type="checkbox"/> samostatný	
Okolie panela : <input type="checkbox"/> MHD <input type="checkbox"/> stanica ŽSR, SAD <input type="checkbox"/> pošta <input type="checkbox"/> PNS <input type="checkbox"/> kultúrne zariadenie <input type="checkbox"/> športové zariadenie <input type="checkbox"/> zdravotnícke zariadenie <input type="checkbox"/> obchody <input type="checkbox"/> obchodný dom	<input type="checkbox"/> supermarkety <input type="checkbox"/> čerpacia stanica <input type="checkbox"/> škola ZŠ, SŠ, VŠ <input type="checkbox"/> banka <input type="checkbox"/> reštaurácia <input type="checkbox"/> hotel
	Viditeľnosť : <input type="checkbox"/> do 20 m <input type="checkbox"/> 20 - 50 m <input type="checkbox"/> 50 - 100 m <input type="checkbox"/> nad 100 m <input type="checkbox"/> vlastné osvetlenie



Ceny sú uvedané bez DPH

Billboard	mesiac	rozmery/viditeľný A x V	prírodná prenájom / počet HC	prírodná prenájom / za uvoľnenie	prírodná prenájom / 14%	prírodná prenájom / 125,00	prírodná prenájom / DPH	Papierový plagát 120g/m2	Prírodná prenájom / 20,00	Prírodná prenájom / v cene prenájomu	Celková cena prenájom + tlač a inštalácia s DPH / ks / €	Celková cena bez DPH (odber 50 ks billboardov)	Poznámka
Billboard	mesiac	5,04 x 2,38 m		215,00	58,14%	125,00	90,00	Papierový plagát 120g/m2	20,00	v cene prenájomu	110,00	5 500,00	

Prírodná prenájom, prírodná prenájomové centrom
 Poznámka: Zoznam plôch billboard poseda, vizáž v súbore PDF
 Placenie - predbežná rezervácia plôch billboard. Rezervácia maximálne do 21.4.2015



NÁRODNÉ OSVETOVÉ CENTRUM

Námestie SNP 12
812 34 Bratislava 1

Záznam z prieskumu trhu

uskutočneného podľa § 9 zákona č.25/2006 Z. z. o verejnom obstarávaní a o zmene a doplnení niektorých zákonov v znení neskorších predpisov (ďalej len „ZoVO“)

Zákazka podľa § 9 ods. 9 ZoVO

Verejný obstarávateľ	Národné osvetové centrum
-----------------------------	--------------------------

Forma prieskumu trhu	Označiť „X“
Osobne	
Telefonicky	
Prírodným prostredím internetu	
Elektronickou poštou	X
S použitím katalógu	
Iný spôsob	

Miesto
Bratislava

CPV: 79341000-6

Dátum
21.4.2015

Predmet zákazky verejného obstarávania	Predpokladaná hodnota zákazky
Prenájom reklamných plôch - billboardy	6 070,00 € bez DPH

Poradie uchádzačov podľa bodov predmetu zákazky verejného obstarávania

	Uchádzač	Adresa	Body
1.	BigMedia, s.r.o., 43 999 999	Ivanská cesta 2D, 821 04 Bratislava	100,00
2.	Nubium, s.r.o.	Trenčianska 55, 821 09 Bratislava	82,49
3.			

Zdôvodnenie výberu uchádzača, ak nie je zhodný s cenovo najnižšou ponukou

Boli oslovení 5 uchádzači, prišli 2 ponuky. Vyhodnocovalo sa podľa ekonomicky efektívnej ponuky podľa 2 kritérií. Podľa navrhovaných kritérií sa prideliť uchádzačom body úmerou. Vyhodnotenie je uvedené v prílohe zápisu.

Osoba, ktorá uskutočnila prieskum trhu

Meno, priezvisko	Podpis
Ing. A.Kottner	

Riaditeľka Odboru Ekonomika a správa majetku

Meno, priezvisko, funkcia	Podpis
Ing. E. Trnovská	