

75/2011

## P r o t o k o l

### o odovzdaní pozemkov z majetku Slovenskej republiky do vlastníctva obce podľa § 2d ods. 1 a § 14d ods. 1 zákona Slovenskej národnej rady č. 138/1991 Zb. o majetku obcí v znení neskorších predpisov

medzi účastníkmi:

Odovzdávajúci: **Slovenská republika – Obvodný úrad Stará Ľubovňa**

Nám. gen. Štefánika č. 1, 064 01 Stará Ľubovňa

štatutárny orgán: Ing. arch. Zita Pleštinská – prednostka úradu

IČO: 42077630

a

Preberajúci: **Mesto Stará Ľubovňa**

Obchodná 1108/1, 064 01 Stará Ľubovňa

v zastúpení: PaedDr. Michalom Biganičom – primátorom mesta

IČO: 00330167

1. Podľa § 2d ods. 1 a § 14d ods. 1 zákona č. 138/1991 Zb. o majetku obcí v znení neskorších predpisov (ďalej aj ako „zákon“) odovzdávajúci odovzdáva a preberajúci preberá nasledovné pozemky, vedené ku dňu účinnosti zákona č. 258/2009 Z. z., ktorým sa mení a dopĺňa zákon Slovenskej národnej rady č. 138/1991 Zb. o majetku obcí v znení neskorších predpisov a o zmene a doplnení niektorých zákonov, t. j. k 1. júlu 2009 vo vlastníctve Slovenskej republiky, v správe Obvodného úradu Stará Ľubovňa takto:

Katastrálne územie, obec	LV číslo	KN-C parc. číslo	Druh pozemku	Výmera (v m <sup>2</sup> )	podiel	Hodnota majetku (v €)
k. ú. Stará Ľubovňa	LV č. 3596	KN-C 785/4	Zastavané plochy a nádvoria	935	1/1	7541,848
k. ú. Stará Ľubovňa	LV č. 3596	KN-C 785/6	Zastavané plochy a nádvoria	8	1/1	64,529

Výpis z LV č. 3596 je prílohou č.1 tohto protokolu.

2. Nehnutelnosti opísané v bode 1. tohto protokolu prešli do vlastníctva mesta Stará Ľubovňa podľa § 2d ods.1 zákona Slovenskej národnej rady č. 138/1991 Zb. o majetku obcí v znení neskorších predpisov, podľa ktorého prechádzajú z majetku Slovenskej republiky do vlastníctva obcí podľa § 2d ods.1 a 2 pozemky pod stavbami vo vlastníctve obce, vrátane príľahlej plochy, ktorá svojím umiestnením a využitím tvorí neoddeliteľný celok so stavbou.

3. Na nehnuteľnosti parcela KN-C č. 785/4, opísanej v bode 1. tohto protokolu, je umiestnená stavba súpisné č. 5779, vedená Správou katastra Stará Ľubovňa na LV č. 3696 pre katastrálne územie Stará Ľubovňa., ktorá je vo vlastníctve preberajúceho. Pozemok parcela KN-C č. 785/6, opísaný v bode 1. tohto protokolu svojím umiestnením a využitím tvorí neoddeliteľný celok s uvedenou stavbou.

4. Stavbu opísanú v bode 3. tohto protokolu preberajúci nadobudol podľa § 2 ods. 1 zákona Slovenskej národnej rady č. 138/1991 Zb. o majetku obcí v znení neskorších predpisov. Predmetom odovzdania a prevzatia sú pozemky parcela KN-C č. 785/4 a parcela KN-C č. 785/6 v celosti, t. j. pozemok pod stavbou uvedenou v bode 3. tohto protokolu vo vlastníctve preberajúceho vrátane príľahlej plochy, ktorá svojím umiestnením a využitím tvorí neoddeliteľný celok s uvedenou stavbou.

5. Hodnota majetku uvedeného v bode 1 tohto protokolu je 7606,377 €.



6. Nehnutelnosti uvedené v bode 1. tohto protokolu, t. j. pozemok parcelné číslo KN-C 785/4 - zastavané plochy a nádvoria o výmere 935 m<sup>2</sup> a pozemok parcelné číslo KN-C 785/6 - zastavané plochy a nádvoria o výmere 8 m<sup>2</sup>, prechádza do vlastníctva preberajúceho mesta Stará Ľubovňa v celosti dňom 1. júla 2009, t. j. dňom účinnosti zákona č. 258/2009 Z. z., ktorým sa mení a dopĺňa zákon č. 138/1991 Zb. o majetku obcí v znení neskorších predpisov.

7. Návrh na zápis vlastníckeho práva predloží preberajúci, mesto Stará Ľubovňa, Katastrálnemu úradu v Prešove, Správe katastra Stará Ľubovňa podľa § 34 zákona Národnej rady Slovenskej republiky č. 162/1995 Z. z. o katastri nehnuteľností a o zápise vlastníckych a iných práv k nehnuteľnostiam (katastrálny zákon v znení neskorších predpisov).

Tento protokol sa vyhotovuje v piatich vyhotoveniach, z ktorých dve dostane odovzdávajúci, dve preberajúci a jedno správa katastra.


V Starej Ľubovni, dňa 04. 04. 2011

Odovzdávajúci:



Ing. arch. Zita Pleštinská  
prednostka úradu

Preberajúci:



PaedDr. Michal Biganič  
primátor mesta

**Prílohy tvoriace súčasť protokolu:**

1. Príloha č.1 - LV č. 3596, k. ú. Stará Ľubovňa
2. Obrázok č.1 - Snímka s katastrálnej mapy

## VÝPIS Z KATASTRA NEHNUTEĽNOSTÍ

Okres: **Stará Ľubovňa**

Vytvorené cez katastrálny portál

Obec: **STARÁ ĽUBOVŇA**Dátum vyhotovenia **30.03.2011**Katastrálne územie: **Stará Ľubovňa**Čas vyhotovenia: **14:00:33**

## VÝPIS Z LISTU VLASTNÍCTVA č. 3596

ČASŤ A: MAJETKOVÁ PODSTATA

## PARCELY registra "C" evidované na katastrálnej mape

Parcelné číslo	Výmera v m <sup>2</sup>	Druh pozemku	Spôsob využ. p.	Umiest. pozemku	Právny vzťah Druh ch.n.
785/ 4	935	Zastavané plochy a nádvoria	18	1	
Právny vzťah k stavbe evidovanej na pozemku 785/ 4 je evidovaný na liste vlastníctva číslo 3696.					
785/ 6	8	Zastavané plochy a nádvoria	25	1	
785/ 8	28	Zastavané plochy a nádvoria	17	1	
785/ 9	26	Zastavané plochy a nádvoria	17	1	
785/ 10	26	Zastavané plochy a nádvoria	17	1	
785/ 11	26	Zastavané plochy a nádvoria	17	1	
785/ 12	26	Zastavané plochy a nádvoria	17	1	
785/ 13	26	Zastavané plochy a nádvoria	17	1	
785/ 14	26	Zastavané plochy a nádvoria	17	1	
785/ 15	26	Zastavané plochy a nádvoria	17	1	
785/ 16	26	Zastavané plochy a nádvoria	17	1	
785/ 17	26	Zastavané plochy a nádvoria	17	1	
785/ 18	26	Zastavané plochy a nádvoria	17	1	
785/ 19	28	Zastavané plochy a nádvoria	17	1	
2846/101	245	Zastavané plochy a nádvoria	18	1	

## Legenda:

## Spôsob využívania pozemku:

25 - Pozemok, na ktorom je postavená ostatná inžinierska stavba a jej súčasť

18 - Pozemok, na ktorom je dvor

17 - Pozemok, na ktorom je postavená budova bez označenia súpisným číslom

## Umiestnenie pozemku:

1 - Pozemok je umiestnený v zastavanom území obce

## ČASŤ B: VLASTNÍCI A INÉ OPRÁVNENÉ OSOBY

Por. číslo Priezvisko, meno (názov), rodné priezvisko, dátum narodenia, rodné číslo (IČO) a Spoluvlastnícky podiel miesto trvalého pobytu (sídlo) vlastníka

Účastník právneho vzťahu:

Vlastník

1 Slovenská republika

1 / 1

Identifikátor :

Účastník právneho vzťahu:

Správca

2 SR - Obvodný úrad Stará Ľubovňa, Námestie gen. Štefánika 1, Stará Ľubovňa, PSČ 064 01, SR

/

IČO :

**Por. číslo Priezvisko, meno (názov), rodné priezvisko, dátum narodenia, rodné číslo (IČO) a Spoluvlastnícky podiel miesto trvalého pobytu (sídlo) vlastníka**

**IČO :**

**Titul nadobudnutia**                      **Protokol č. 32/2009/EO o prechode správy nehnuteľného majetku č. Z 309/09 - 376/09, Žiadosť zo dňa 8.4.2009 o zosúladenie údajov - Z 449/09 - 492/09**

**K vlastníkovi č. 1 je správa k nehnuteľnosti na celý LV**

**ČASŤ C: ĎARCHY**

**Bez zápisu.**

**Iné údaje:**

**2 K vlastníkovi č. 1 je správa k nehnuteľnosti na celý LV**

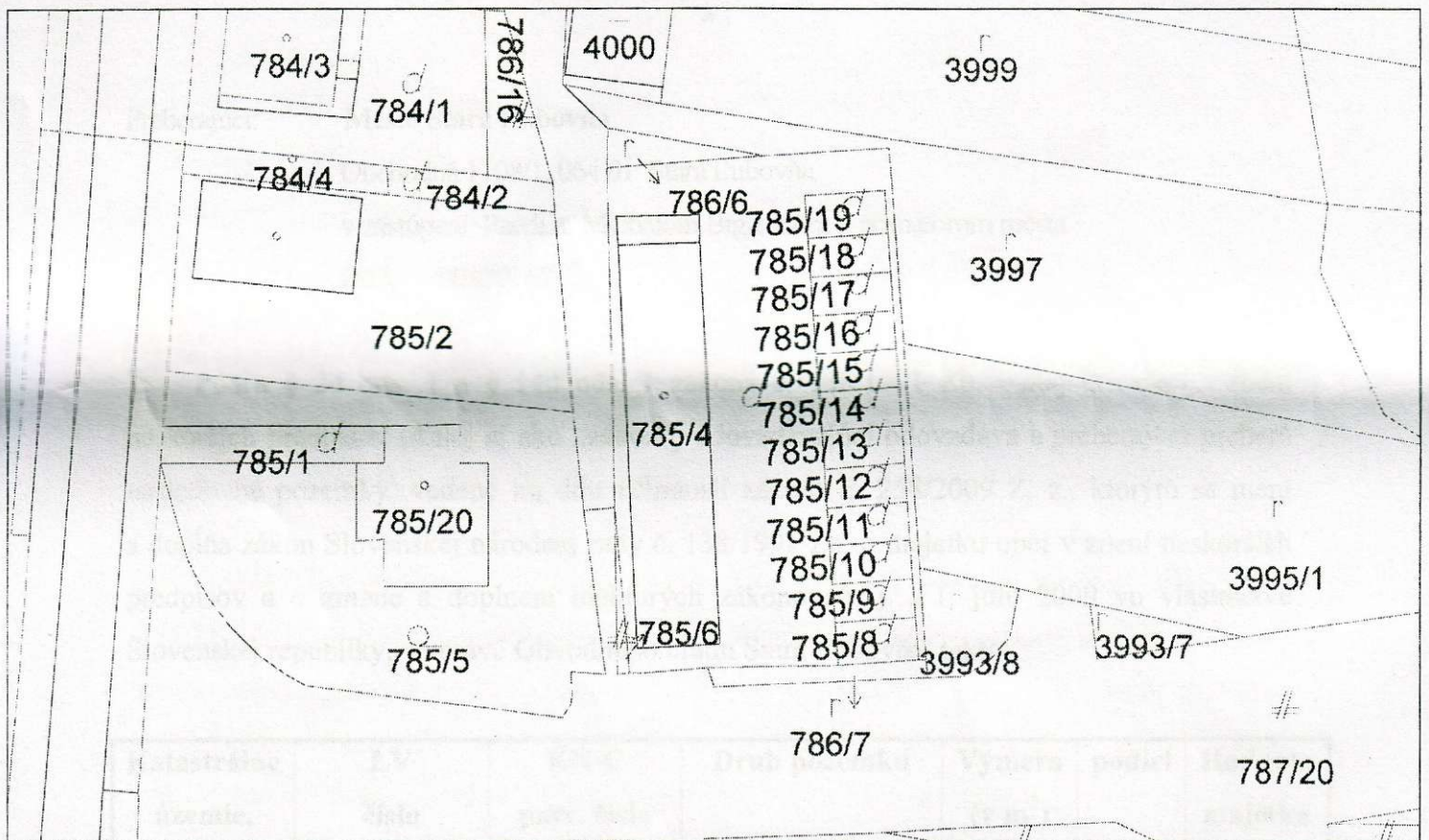
**Poznámka:**

**Bez zápisu.**

GKÚ Bratislava  
**Informatívna kópia z mapy**  
Vytvorené cez katastrálny portál

Okres: Stará Ľubovňa  
Obec: STARÁ ĽUBOVŇA  
Katastrálne územie: Stará Ľubovňa

4. apríla 2011 9:47



SCALE 1 : 644

