

Príloha č. 2 Pozemky ZHÚ Čierna nad Tisou

Čierna nad Tisou má tri stanovištia:

stanovište por. č. 1 - mimo vnútrozávodového areálu

stanovište por. č. 2 a 3 vo vnútrozávodovom areáli Čierna nad Tisou

por. č.	katastrálne územie	parc. č.	č. LV	výmera v m ²	využíva	poznámka
1.	Čierna nad Tisou	543/165	84	342	VOJ ZPOŽ	Parcela pod objektom je súčasťou vnútrozávodového areálu. Nájomca má právo využívať prístupovú cestu v nevyhnutnom rozsahu k predmetu nájmu.
		543/166	84	15	VOJ ZPOŽ	Parcela pod objektom je súčasťou vnútrozávodového areálu. Nájomca má právo využívať prístupovú cestu v nevyhnutnom rozsahu k predmetu nájmu.
2.	Čierna nad Tisou	543/175	84	435	VOJ ZPOŽ	Parcela pod objektom je súčasťou vnútrozávodového areálu. Nájomca má právo využívať prístupovú cestu v nevyhnutnom rozsahu k predmetu nájmu.
		543/176	84	847	VOJ ZPOŽ	Parcela pod objektom je súčasťou vnútrozávodového areálu. Nájomca má právo využívať prístupovú cestu v nevyhnutnom rozsahu k predmetu nájmu.

Úrad geodézie, kartografie a katastra Slovenskej republiky

Informatívna kópia z mapy

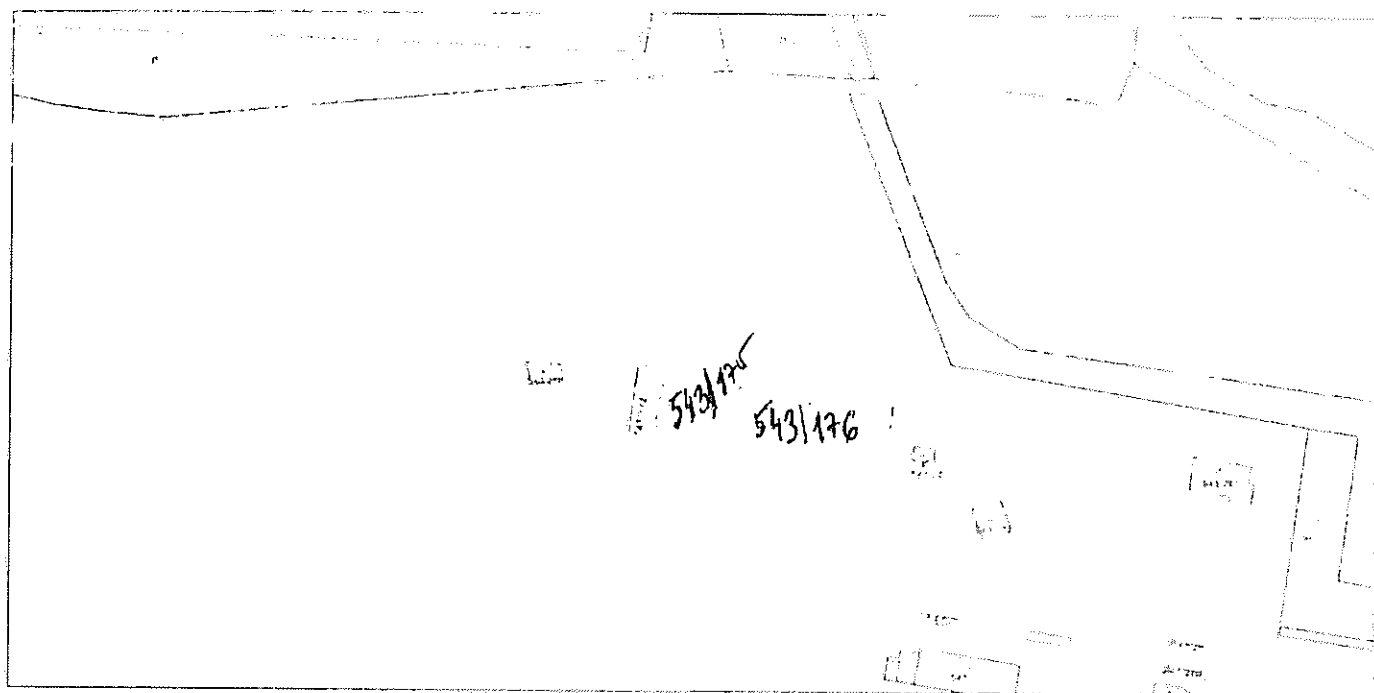
Vytvorené cez katastrálny portál

Okres: Trebišov

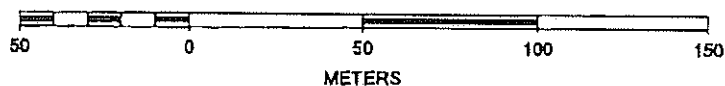
27. januára 2014 9:11

Obec: ČIERNA NAD TISOU

Katastrálne územie: Čierna nad Tisou



SCALE 1 : 1 967




Úrad geodézie, kartografie a katastra Slovenskej republiky

Informatívna kópia z mapy

Vytvorené cez katastrálny portál

Okres: Trebišov
Obec: ČIERNA NAD TISOU
Katastrálne územie: Čierna nad Tisou

27. januára 2014 9:10



SCALE 1 : 1 032

